



## КОМИТЕТ ПО УПРАВЛЕНИЮ ГОСУДАРСТВЕННЫМ ИМУЩЕСТВОМ ПСКОВСКОЙ ОБЛАСТИ

### ПРИКАЗ

от 14.09 2020 № 3915

г. ПСКОВ

Об утверждении правил  
землепользования и застройки  
муниципального образования  
«Ивановская волость» Невельского  
района Псковской области

В соответствии со статьями 31, 32, 33 Градостроительного кодекса Российской Федерации, законом Псковской области от 26 декабря 2014 г. №1469-ОЗ «О перераспределении полномочий между органами местного самоуправления муниципальных образований Псковской области и органами государственной власти Псковской области», Положением о Комитете по управлению государственным имуществом Псковской области, утвержденным Постановлением Администрации Псковской области от 17 августа 2009 г. №306, на основании Постановления Администрации Псковской области от 14.07.2020 №234 «Об утверждении Генерального плана муниципального образования «Ивановская волость» Невельского района Псковской области»

#### ПРИКАЗЫВАЮ:

1. Утвердить прилагаемые Правила землепользования и застройки муниципального образования «Ивановская волость» Невельского района Псковской области.

2. Отделу территориального планирования:

2.1. обеспечить опубликование настоящего приказа в установленном порядке;

2.2. в пятидневный срок со дня подписания настоящего приказа направить его копию в Федеральную службу государственной регистрации, кадастра и картографии;

2.3. разместить Правила землепользования и застройки муниципального образования «Ивановская волость» Невельского района Псковской области в федеральной государственной информационной системе территориального планирования в срок не позднее чем по истечении десяти дней со дня подписания настоящего приказа.

3. Настоящий приказ вступает в силу со дня официального опубликования.

4. Контроль за исполнением настоящего приказа возложить на заместителя председателя Комитета А.М.Можаева.

И.о. председателя Комитета  
по управлению государственным  
имуществом Псковской области



Н.А.Серебренникова

Приложение  
к приказу Комитета по управлению  
государственным имуществом  
Псковской области  
от 14.09.2020 № 3915

**ПРАВИЛА ЗЕМЛЕПОЛЬЗОВАНИЯ И ЗАСТРОЙКИ  
муниципального образования «Ивановская волость» Невельского района  
Псковской области**

**ЧАСТЬ I. Порядок применения Правил землепользования  
и застройки муниципального образования «Ивановская волость»  
и внесения в них изменений**

**ГЛАВА 1. Общие положения**

**Статья 1. Общие положения**

1. Правила землепользования и застройки муниципального образования «Ивановская волость» (далее – Правила, настоящие Правила) являются документом градостроительного зонирования, принятым в соответствии с Градостроительным кодексом Российской Федерации, Земельным кодексом Российской Федерации, Федеральным законом от 06.10.2003 № 131-ФЗ «Об общих принципах организации местного самоуправления в Российской Федерации», иными законами и нормативными правовыми актами Российской Федерации и Псковской области о градостроительной деятельности, в области земельных отношений, охраны окружающей среды и рационального использования природных ресурсов, на основании Устава муниципального образования «Ивановская волость» (далее – поселение), муниципальных правовых актов, определяющих основные направления социально-экономического и градостроительного развития муниципального образования «Невельский район» (далее – муниципальный район) и поселения, с учетом требований технических регламентов, положения о территориальном планировании, содержащегося в генеральном плане поселения (далее – генеральный план), результатов публичных слушаний по проекту Правил и предложений заинтересованных лиц.

2. Правила обязательны для исполнения органами государственной власти, органами местного самоуправления, физическими и юридическими

лицами.

3. Правила подлежат опубликованию в порядке, установленном для официального опубликования муниципальных правовых актов, иной официальной информации (далее – официальное опубликование), и размещению на официальном сайте администрации поселения в информационно-телекоммуникационной сети «Интернет».

4. Утвержденная в соответствии с требованиями Градостроительного кодекса Российской Федерации документация по планировке территории, разрешения на строительство, разрешения на ввод объекта в эксплуатацию, выданные до вступления в силу настоящих Правил, являются действительными.

## **Статья 2. Назначение и содержание Правил**

1. Правила разработаны в целях:

- 1) создания условий для устойчивого развития территории поселения, сохранения окружающей среды и объектов культурного наследия;
- 2) создания условий для планировки территории поселения;
- 3) обеспечения прав и законных интересов физических и юридических лиц, в том числе правообладателей земельных участков и объектов капитального строительства, расположенных на территории поселения;
- 4) создания условий для привлечения инвестиций, в том числе путем предоставления возможности выбора наиболее эффективных видов разрешенного использования земельных участков и объектов капитального строительства, расположенных на территории поселения.

2. Правила включают в себя:

- 1) Порядок применения Правил и внесения в них изменений (часть I Правил), содержащий положения:
  - о регулировании землепользования и застройки органами местного самоуправления (иными уполномоченными органами);
  - об изменении видов разрешенного использования земельных участков и объектов капитального строительства физическими и юридическими лицами;
  - о подготовке документации по планировке территории;
  - о проведении публичных слушаний по вопросам землепользования и застройки;
  - о внесении изменений в настоящие Правила;
  - о регулировании иных вопросов землепользования и застройки.
- 2) Карту градостроительного зонирования и карты зон с особыми условиями использования территорий (часть II Правил).



### 3) Градостроительные регламенты (часть III Правил).

3. При подготовке правил землепользования и застройки в части установления границ территориальных зон и градостроительных регламентов должна быть обеспечена возможность размещения на территориях поселения, предусмотренных документами территориального планирования объектов федерального значения, объектов регионального значения, объектов местного значения (за исключением линейных объектов).

4. При осуществлении градостроительной деятельности на территории поселения наряду с Правилами применяются технические регламенты (до их вступления в силу в установленном порядке – нормативные технические документы в части, не противоречащей Федеральному закону от 27.12.2002 № 184-ФЗ «О техническом регулировании» и Градостроительному кодексу Российской Федерации), региональные нормативы градостроительного проектирования и местные нормативы градостроительного проектирования поселения (далее – нормативы градостроительного проектирования), а также иные муниципальные правовые акты муниципального района и поселения в части, не противоречащей настоящим Правилам.

## **ГЛАВА 2. Регулирование землепользования и застройки органами местного самоуправления (иными уполномоченными органами)**

### **Статья 3. Перераспределение полномочий между органами местного самоуправления муниципального района и уполномоченными Администрацией Псковской области исполнительными органами государственной власти Псковской области**

1. Полномочия органов местного самоуправления муниципального района и исполнительных органов государственной власти Псковской области в области градостроительной деятельности перераспределены в порядке, предусмотренном частью 1.2 статьи 17 Федерального закона от 06.10.2003 № 131-ФЗ «Об общих принципах организации местного самоуправления в Российской Федерации», на основании Закона Псковской области № 1469-ОЗ «О перераспределении полномочий между органами местного самоуправления муниципальных образований Псковской области и органами государственной власти Псковской области».

2. Срок перераспределения полномочий в области градостроительной деятельности между органами государственной власти Псковской области и органами местного самоуправления Законом Псковской области установлен на неограниченный срок.

### **Статья 4. Полномочия Администрации Псковской области и уполномоченных ею исполнительных органов государственной власти Псковской области**

1. К полномочиям Администрации области относятся следующие полномочия органов местного самоуправления в области градостроительной деятельности:

1) утверждение схем территориального планирования приграничных муниципальных районов, внесение в них изменений;

2) утверждение генеральных планов приграничных поселений, внесение в них изменений;

3) установление состава, порядка подготовки документов территориального планирования приграничных городских, сельских поселений, муниципальных районов, порядка подготовки изменений и внесения их в такие документы.

2. К полномочиям органа исполнительной власти области, уполномоченного в области градостроительной деятельности (территориального планирования, градостроительного зонирования) (далее - уполномоченный орган исполнительной власти области), относятся

следующие полномочия органов местного самоуправления в области градостроительной деятельности:

1) подготовка и утверждение правил землепользования и застройки приграничных поселений, межселенных территорий, внесение в них изменений;

2) подготовка схем территориального планирования приграничных муниципальных районов и изменений в них;

3) подготовка генеральных планов приграничных поселений и изменений в них.

3. К полномочиям Администрации области и (или) уполномоченного ею органа исполнительной власти области в области имущественных отношений и использования земельных ресурсов относятся следующие полномочия органов местного самоуправления в области земельных отношений:

1) распоряжение земельными участками, государственная собственность на которые не разграничена, в городском округе, являющимся административным центром Псковской области;

2) распоряжение земельными участками, государственная собственность на которые не разграничена, расположенными на приграничных территориях;

3) принятия решения об изменении (установлении) видов разрешенного использования земельных участков, расположенных на приграничных территориях, за исключением земельных участков, находящихся на праве собственности.

## **Статья 5. Полномочия органов местного самоуправления муниципального района, органов местного самоуправления поселения**

1. Органы местного самоуправления муниципального района осуществляют полномочия по:

1) подготовке, утверждению и выдаче градостроительного плана земельного участка;

2) подготовке и утверждению документации по планировке территории (проектов планировки территории, проектов межевания территории);

3) выдаче разрешения на строительство;

4) направлению заявителю уведомления при осуществлении строительства, реконструкции объектов индивидуального жилищного строительства, садовых домов на земельных участках, расположенных на территориях поселения;

5) выдаче разрешения на ввод объектов капитального строительства

в эксплуатацию;

6) направлению заявителю уведомления о соответствии построенных или реконструированных объекта индивидуального жилищного строительства или садового дома требованиям законодательства о градостроительной деятельности либо о несоответствии построенных или реконструированных объекта индивидуального жилищного строительства или садового дома требованиям законодательства о градостроительной деятельности;

7) предоставлению по запросам органов государственной власти, органов местного самоуправления, физических и юридических лиц сведений из информационной системы обеспечения градостроительной деятельности, в том числе о расположении планируемых к формированию или предоставленных земельных участков в той или иной территориальной зоне;

8) утверждению местных нормативов градостроительного проектирования;

9) принятию решения о предоставлении разрешения на условно разрешенный вид использования земельного участка или объекта капитального строительства;

10) принятию решения о предоставлении разрешения на отклонение от предельных параметров разрешенного строительства, реконструкции объектов капитального строительства;

11) принятию решения об изменении (установлении) вида разрешенного использования земельных участков или объектов капитального строительства местного значения.

2. Органы местного самоуправления поселения осуществляют полномочия по вопросам землепользования в соответствии с законодательством Российской Федерации и законами Псковской области, не отнесенные к полномочиям органов государственной власти Псковской области или органов местного самоуправления муниципального района.

## **Статья 6. Комиссия по подготовке проектов документов территориального планирования и градостроительного зонирования городских, сельских поселений, межселенных территорий, муниципальных районов Псковской области, расположенных на приграничных территориях**

1. Комиссия по подготовке проектов документов территориального планирования и градостроительного зонирования городских, сельских поселений, межселенных территорий, муниципальных районов Псковской области, расположенных на приграничных территориях, (далее – Комиссия) –

постоянно действующий коллегиальный орган при уполномоченном органе исполнительной власти, который создается в целях решения задач территориального планирования градостроительного зонирования на территориях городских, сельских поселений, межселенных территорий, муниципальных районов Псковской области, расположенных на приграничных территориях.

2. Состав Комиссии утверждается приказом уполномоченного органа исполнительной власти.

3. Комиссия формируется из представителей исполнительных органов государственной власти области и местного самоуправления области.

4. К основным задачам Комиссии относятся:

1) обеспечение подготовки проектов правил землепользования и застройки городских, сельских поселений, межселенных территорий Псковской области, расположенных на приграничных территориях и внесение в них изменений;

2) подготовка предложений о разработке проектов правил землепользования и застройки или проектов внесения изменений в такие Правила;

3) рассмотрение подготовленных проектов правил землепользования и застройки или проектов о внесении изменений в правила землепользования и застройки;

4) обеспечение доработки проектов правил землепользования и застройки или проектов о внесении изменений в правила землепользования и застройки, в случае обнаружения их несоответствий требованиям градостроительного законодательства и технических регламентов;

5) организация и проведение публичных слушаний по проектам правил землепользования и застройки, по проектам внесения изменений в Правила в установленном порядке.

5. В целях реализации полномочий Комиссия имеет право:

1) запрашивать и получать в установленном порядке от исполнительных органов государственной власти области, органов местного самоуправления муниципальных образований области и организаций необходимую информацию в пределах своей компетенции;

2) рассматривать предложения федеральных органов исполнительной власти, исполнительных органов государственной власти Псковской области, органов местного самоуправления муниципальных образований Псковской области, физических и юридических лиц по вопросам подготовки правил землепользования и застройки

и проектов внесения изменений в Правила;

3) осуществлять иные функции, направленные на решение возложенных на Комиссию задач.

6. Заседания Комиссии ведет председатель Комиссии, а в случае его отсутствия – заместитель председателя Комиссии.

7. Периодичность заседания Комиссии определяется председателем Комиссии исходя из требований по соблюдению сроков рассмотрения поступивших обращений, но не реже одного раза в месяц.

8. Решения Комиссии принимаются путем открытого голосования простым большинством голосов присутствующих на заседании членов Комиссии (при равенстве голосов голос председателя Комиссии является решающим).

9. По результатам проведения публичных слушаний по проекту правил землепользования и застройки или проекту внесения изменений в Правила на основании протоколов публичных слушаний и заключений о результатах публичных слушаний Комиссия готовит сводное заключение о результатах публичных слушаний по рассмотренным проектам.

10. Протокол заседания Комиссии подлежит опубликованию на официальном сайте уполномоченного органа исполнительной власти.

## **Статья 7. Комиссия по правилам землепользованию и застройки муниципального района**

1. Комиссия по правилам землепользования и застройки муниципального района (далее – Комиссия муниципального района) является постоянно действующим, консультативным, коллегиальным совещательным органом при Администрации муниципального района. Деятельность Комиссии осуществляется в соответствии с муниципальными правовыми актами органов местного самоуправления муниципального района, регламентирующими ее деятельность.

2. К основным задачам Комиссии муниципального района относятся:

1) рассмотрение проектов предложений и осуществление подготовки заключения по внесению изменений в Правила, подготавливаемых по инициативе заинтересованных лиц, органов местного самоуправления, органов государственной власти, для предоставления в Комиссию;

2) подготовка главе муниципального образования заключения, по результатам публичных слушаний, предложения по досудебному урегулированию споров, в связи с обращениями физических

и юридических лиц по поводу постановлений администрации поселения, касающихся землепользования и застройки;

3) организация подготовки проектов муниципальных нормативных правовых актов, иных документов, связанных с реализацией и применением Правил;

4) рассмотрение заявления заинтересованных лиц о предоставлении разрешения на условно разрешенный вид использования земельного участка или объекта капитального строительства;

5) рассмотрение заявления заинтересованных лиц о предоставлении разрешения на отклонение от предельных параметров разрешенного строительства;

6) осуществление направления сообщений о проведении публичных слушаний лицам, определенным статьями 39, 40 Градостроительного кодекса Российской Федерации;

7) осуществление иных полномочий, в соответствии с муниципальными правовыми актами органов местного самоуправления муниципального района.

3. Персональный состав Комиссии муниципального района и порядок ее деятельности утверждаются главой администрации муниципального района в соответствии с Градостроительным кодексом Российской Федерации и законами Псковской области.

4. Председатель Комиссии муниципального района назначается главой администрации муниципального района из числа представителей администрации муниципального района, входящих в состав комиссии муниципального района.

5. Заседания Комиссии муниципального района проводятся по мере необходимости. Периодичность заседаний определяется председателем Комиссии муниципального района, исходя из требований о соблюдении сроков рассмотрения заявок, предложений и осуществления иных действий, установленных законодательством о градостроительной деятельности.

### **ГЛАВА 3. Изменение видов разрешенного использования земельных участков и объектов капитального строительства физическими и юридическими лицами. Регулирование иных вопросов землепользования и застройки**

#### **Статья 8. Общие положения о градостроительном регламенте**

1. Правовой режим земельных участков, равно как всего, что находится над и под поверхностью земельных участков и используется в процессе их застройки и последующей эксплуатации объектов капитального строительства, определяется градостроительным регламентом. Действие градостроительного регламента распространяется в равной мере на все земельные участки и объекты капитального строительства, расположенные в пределах границ территориальной зоны, обозначенной на карте градостроительного зонирования.

2. Градостроительные регламенты установлены с учетом:

- 1) фактического использования земельных участков и объектов капитального строительства в границах территориальной зоны;
- 2) возможности сочетания в пределах одной территориальной зоны различных видов существующего и планируемого использования земельных участков и объектов капитального строительства;
- 3) функциональных зон и характеристик их планируемого развития, определенных генеральным планом;
- 4) видов территориальных зон;
- 5) требований охраны объектов культурного наследия, а также особо охраняемых природных территорий, иных природных объектов.

3. Градостроительные регламенты обязательны для исполнения правообладателями земельных участков и объектов капитального строительства, иными физическими и юридическими лицами в случаях, установленных настоящими Правилами, при осуществлении планировки территории, архитектурно-строительного проектирования, строительства, реконструкции, эксплуатации объектов капитального строительства и иных действий, связанных с градостроительной деятельностью и земельными отношениями, осуществляемыми на территории поселения.

4. Действие установленных Правилами градостроительных регламентов распространяется в равной мере на все земельные участки и объекты капитального строительства, расположенные в границах территориальных зон, установленных на карте градостроительного зонирования, за исключением земельных участков, указанных в части 5 настоящей статьи.



5. Действие градостроительных регламентов не распространяется на следующие земельные участки, расположенные на территории поселения:

1) в границах территорий памятников и ансамблей, включенных в единый государственный реестр объектов культурного наследия (памятников истории и культуры) народов Российской Федерации, а также в границах территорий памятников или ансамблей, которые являются выявленными объектами культурного наследия и решения о режиме содержания, параметрах реставрации, консервации, воссоздания, ремонта и приспособлении которых принимаются в порядке, установленном законодательством Российской Федерации об охране объектов культурного наследия;

2) в границах территорий общего пользования;

3) предназначенные для размещения линейных объектов и (или) занятые линейными объектами;

4) предоставленные для добычи полезных ископаемых.

6. Градостроительные регламенты не устанавливаются для земель лесного фонда, земель, покрытых поверхностными водами, земель особо охраняемых природных территорий (за исключением земель лечебно-оздоровительных местностей и курортов), сельскохозяйственных угодий в составе земель сельскохозяйственного назначения, земельных участков, расположенных в границах особых экономических зон и территорий опережающего социально-экономического развития.

7. Применительно к зонам с особыми условиями использования территорий градостроительные регламенты устанавливаются в соответствии с законодательством Российской Федерации.

8. Виды разрешенного использования земельных участков определяются в соответствии с классификатором, утвержденным федеральным органом исполнительной власти, осуществляющим функции по выработке государственной политики и нормативно-правовому регулированию в сфере земельных отношений.

## **Статья 9. Использование земельных участков и объектов капитального строительства, не соответствующих градостроительным регламентам**

1. Земельные участки или объекты капитального строительства, расположенные на территории поселения, не соответствуют установленным частью III настоящих Правил градостроительным регламентам соответствующих территориальных зон в случае, если:

1) виды их использования не входят в перечень видов разрешенного использования земельных участков и объектов капитального строительства, установленных градостроительным регламентом;

2) их размеры и параметры не соответствуют предельным (минимальным и (или) максимальным) значениям, установленным градостроительным регламентом;

3) виды их использования, размеры и параметры не соответствуют ограничениям использования земельных участков и объектов капитального строительства в границах зон с особыми условиями использования территорий, предусмотренным частью III настоящих Правил в соответствии с законодательством Российской Федерации.

2. Земельные участки или объекты капитального строительства, расположенные на территории поселения, виды разрешенного использования, предельные (минимальные и (или) максимальные) размеры и предельные параметры которых не соответствуют градостроительному регламенту, могут использоваться без установления срока приведения их в соответствие с градостроительным регламентом, за исключением случаев, если использование таких земельных участков и объектов капитального строительства опасно для жизни или здоровья человека, для окружающей среды.

3. Реконструкция указанных в части 2 настоящей статьи объектов капитального строительства может осуществляться только путем приведения таких объектов в соответствие с градостроительным регламентом или путем уменьшения их несоответствия предельным параметрам разрешенного строительства, реконструкции объектов капитального строительства.

4. Изменение видов разрешенного использования несоответствующих установленным настоящими Правилами градостроительным регламентам земельных участков и объектов капитального строительства может осуществляться только путем приведения видов их использования в соответствие с видами разрешенного использования земельных участков и объектов капитального строительства, установленными градостроительным регламентом.

5. В случае, если использование указанных в части 2 настоящей статьи земельных участков или объектов капитального строительства продолжается и опасно для жизни или здоровья человека, для окружающей среды, объектов культурного наследия, может быть наложен запрет на использование таких земельных участков и объектов в соответствии

с федеральными законами.

**Статья 10. Изменение видов разрешенного использования земельных участков и объектов капитального строительства физическими и юридическими лицами**

1. При изменении видов разрешенного использования земельных участков и объектов капитального строительства на основной и вспомогательный виды разрешенного использования земельных участков и объектов капитального строительства такие виды разрешенного использования земельных участков и объектов капитального строительства, предусмотренные в составе градостроительного регламента, установленного настоящими Правилами, выбираются правообладателями земельных участков и объектов капитального строительства самостоятельно (за исключением органов государственной власти, органов местного самоуправления, государственных и муниципальных учреждений, государственных и муниципальных унитарных предприятий) без дополнительных разрешений и согласования.

Арендаторы земельных участков и объектов капитального строительства вправе изменять вид разрешенного использования земельного участка и объекта капитального строительства с согласия собственника земельного участка и объекта капитального строительства, находящихся в собственности физических и юридических лиц.

2. Для изменения видов разрешенного использования земельных участков и объектов капитального строительства на основной и вспомогательный виды разрешенного использования земельных участков и объектов капитального строительства правообладателю необходимо направить в орган кадастрового учета заявление об изменении вида разрешенного использования. Принятие муниципальных нормативных правовых актов для изменений видов разрешенного использования земельных участков и объектов капитального строительства при этом не требуется.

3. Изменение видов разрешенного использования земельных участков и объектов капитального строительства на основной и вспомогательный виды разрешенного использования земельных участков и объектов капитального строительства без проведения строительства, реконструкции объектов капитального строительства осуществляется правообладателями земельных участков и объектов капитального строительства в соответствии с градостроительным регламентом при условии соблюдения требований технических регламентов и в порядке.

4. Решения об изменении одного вида разрешенного использования

земельных участков и объектов капитального строительства, расположенных на земельных участках, на которые действие градостроительных регламентов не распространяется или для которых градостроительные регламенты не устанавливаются, на другой вид такого использования принимаются в соответствии с федеральными законами.

### **Статья 11. Порядок предоставления разрешения на условно разрешенный вид использования земельного участка или объекта капитального строительства**

1. Разрешения на условно разрешенный вид использования земельного участка или объекта капитального строительства предоставляется применительно к земельному участку или объекту капитального строительства, расположенным на территории поселения, на которые распространяется действие градостроительного регламента.

2. Физическое или юридическое лицо, заинтересованное в предоставлении разрешения на условно разрешенный вид использования земельного участка или объекта капитального строительства (далее – разрешение на условно разрешенный вид использования), направляет заявление в Комиссию муниципального района о предоставлении разрешения на условно разрешенный вид использования.

3. Комиссия муниципального района обеспечивает извещение администрации поселения о необходимости организации и проведения публичных слушаний, в связи с поступлением заявления о предоставлении разрешения на условно разрешенный вид использования.

4. Комиссия муниципального района совместно с органами местного самоуправления поселения в установленном порядке извещает заинтересованных лиц о проведении публичных слушаний по вопросу предоставления разрешения на условно разрешенный вид использования и проводит такие публичные слушания в соответствии с законодательством Российской Федерации, порядком организации и проведения публичных слушаний, определенным уставом поселения и (или) нормативными правовыми актами представительного органа местного самоуправления, настоящими Правилами.

5. Заключение о результатах публичных слушаний по вопросу предоставления разрешения на условно разрешенный вид использования подлежит официальному опубликованию и размещается на официальных сайтах муниципального района.

6. На основании заключения о результатах публичных слушаний

по вопросу о предоставлении разрешения на условно разрешенный вид использования Комиссия муниципального района осуществляет подготовку рекомендаций о предоставлении разрешения на условно разрешенный вид использования или об отказе в предоставлении такого разрешения с указанием причин принятого решения и направляет их Главе администрации муниципального района.

7. На основании указанных в части 6 настоящей статьи рекомендаций Глава администрации муниципального района в течение трех дней со дня поступления таких рекомендаций принимает решение о предоставлении разрешения на условно разрешенный вид использования или об отказе в предоставлении такого разрешения.

Указанное решение подлежит опубликованию в порядке, установленном для официального опубликования муниципальных правовых актов сельского поселения «Ивановская волость», иной официальной информации, и размещается на официальном сайте муниципального района.

8. В случае, если условно разрешенный вид использования земельного участка или объекта капитального строительства включен в градостроительный регламент в установленном для внесения изменений в Правила порядке после проведения публичных слушаний по инициативе физического или юридического лица, заинтересованного в предоставлении разрешения на условно разрешенный вид использования, решение о предоставлении разрешения на условно разрешенный вид использования такому лицу принимается без проведения публичных слушаний.

9. Заинтересованное физическое или юридическое лицо вправе оспорить в судебном порядке решение о предоставлении разрешения на условно разрешенный вид использования или об отказе в предоставлении такого разрешения.

## **Статья 12. Порядок предоставления разрешения на отклонение от предельных параметров разрешенного строительства, реконструкции объектов капитального строительства**

1. Отклонение от предельных параметров разрешенного строительства, реконструкции объектов капитального строительства разрешается для отдельного земельного участка при соблюдении требований технических регламентов.

2. Правообладатели земельных участков, размеры которых меньше установленных градостроительным регламентом минимальных размеров земельных участков, либо конфигурация, инженерно-геологические

или иные характеристики, которых неблагоприятны для застройки, направляют заявление о предоставлении разрешения на отклонение от предельных параметров разрешенного строительства, реконструкции объектов капитального строительства в Комиссию муниципального района.

3. Комиссия муниципального района обеспечивает извещение администрации поселения о необходимости организации и проведения публичных слушаний в связи поступлением заявления о предоставлении разрешения на отклонение от предельных параметров разрешенного строительства, реконструкции объектов капитального строительства.

4. Комиссия муниципального района совместно с органами местного самоуправления поселения в установленном порядке извещает заинтересованных лиц о проведении публичных слушаний по вопросу предоставления разрешения на отклонение от предельных параметров разрешенного строительства, реконструкции объектов капитального строительства и проводит такие публичные слушания в соответствии с законодательством Российской Федерации, порядком организации и проведения публичных слушаний, определенным уставом поселения и (или) нормативными правовыми актами представительного органа местного самоуправления, настоящими Правилами.

5. Заключение о результатах публичных слушаний по вопросу о предоставлении разрешения на отклонение от предельных параметров разрешенного строительства, реконструкции объектов капитального строительства подлежит официальному опубликованию и размещается на официальных сайтах муниципального района.

6. На основании заключения о результатах публичных слушаний по вопросу о предоставлении разрешения на отклонение от предельных параметров разрешенного строительства, реконструкции объектов капитального строительства Комиссия муниципального района осуществляет подготовку рекомендаций о предоставлении разрешения на условно разрешенный вид использования или об отказе в предоставлении такого разрешения с указанием причин принятого решения и направляет их Главе администрации муниципального района.

7. На основании указанных в пункте 6 настоящей статьи рекомендаций Глава администрации муниципального района в течение семи дней со дня поступления таких рекомендаций принимает решение о предоставлении разрешения на отклонение от предельных параметров разрешенного строительства, реконструкции объектов капитального строительства или об отказе в предоставлении такого разрешения с указанием причин принятого решения.

8. Физическое или юридическое лицо вправе оспорить в судебном порядке решение о предоставлении разрешения на отклонение от предельных параметров разрешенного строительства, реконструкции объектов капитального строительства или об отказе в предоставлении такого разрешения.

### **Статья 13. Разрешение на строительство и разрешение на ввод объекта в эксплуатацию**

1. Выдачу разрешения на строительство и разрешения на ввод объекта в эксплуатацию при осуществлении строительства, реконструкции объектов капитального строительства на территории поселения осуществляет администрация муниципального района в соответствии с административными регламентами предоставления данных муниципальных услуг, утвержденных соответствующими муниципальными правовыми актами муниципального района.

2. Выдача разрешения на строительство не требуется в случаях, предусмотренных Градостроительным кодексом Российской Федерации, законодательством Псковской области.

3. Разрешение на строительство выдается на весь срок, предусмотренный проектом организации строительства объекта капитального строительства. Разрешение на индивидуальное жилищное строительство выдается на десять лет.

4. Срок действия разрешения на строительство может быть продлен по заявлению застройщика не менее чем за шестьдесят дней до истечения срока действия такого разрешения. В продлении срока действия разрешения на строительство отказывается в случае, если строительство, реконструкция объекта капитального строительства не начаты до истечения срока подачи такого заявления. Срок действия разрешения на строительство при переходе права на земельный участок и объекты капитального строительства сохраняется, за исключением случаев, предусмотренных статьей 51 Градостроительного кодекса Российской Федерации.

5. Для ввода объекта в эксплуатацию застройщик обращается в администрацию муниципального района, непосредственно или через многофункциональный центр с заявлением о выдаче разрешения на ввод объекта в эксплуатацию.

6. Разрешение на ввод объекта в эксплуатацию является основанием для постановки на государственный учет построенного объекта капитального строительства, внесения изменений в документы

государственного учета реконструированного объекта капитального строительства.

7. Выдача разрешения на ввод в эксплуатацию многоквартирного дома и иных объектов недвижимого имущества, входящих в состав многоквартирного дома, построенного или реконструированного после дня введения в действие Жилищного кодекса Российской Федерации, осуществляется только в случае, если сведения о местоположении границ земельного участка, на котором расположен этот многоквартирный дом, а также иные объекты недвижимого имущества, входящие в состав этого многоквартирного дома, внесены в государственный кадастр недвижимости.

#### **Статья 14. Уведомление о планируемых строительстве или реконструкции объекта индивидуального жилищного строительства или садового дома и о несоответствии построенных или реконструированных объектов**

1. В целях строительства или реконструкции объекта индивидуального жилищного строительства или садового дома застройщик подает на бумажном носителе посредством личного обращения в уполномоченные органы на выдачу разрешений на строительство сведения предусмотренные Градостроительным кодексом Российской Федерации и законодательством Псковской области.

2. Уполномоченные на выдачу разрешений на строительство органы в течение семи рабочих дней со дня поступления уведомления о планируемом строительстве или со дня поступления уведомления об окончании строительства проводят проверку предусмотренную Градостроительным кодексом Российской Федерации и направляют застройщику способом, указанным в уведомлении уведомление о соответствии с указанием всех оснований для направления такого уведомления

2. Уведомление о планируемых строительстве или реконструкции объекта индивидуального жилищного строительства или садового дома выдается уполномоченным органом в срок на десять лет со дня направления застройщиком такого уведомления о планируемом строительстве.

3. В случае изменения параметров планируемого строительства или реконструкции объекта индивидуального жилищного строительства или садового дома застройщик подает или направляет способами предусмотренными Градостроительным кодексом Российской Федерации



и законодательством Псковской области уведомление об этом в уполномоченные органы с указанием изменяемых параметров.

4. Уведомление о несоответствии построенных или реконструированных объекта индивидуального жилищного строительства или садового дома требованиям законодательства о градостроительной деятельности направляется только в случаях предусмотренных Градостроительным кодексом Российской Федерации.

#### **ГЛАВА 4. Подготовка документации по планировке территории органами местного самоуправления**

##### **Статья 15. Документация по планировке территории**

1. Подготовка документации по планировке территории осуществляется в целях обеспечения устойчивого развития территорий, выделения элементов планировочной структуры (кварталов, микрорайонов, иных элементов), установления границ земельных участков, на которых расположены объекты капитального строительства, границ земельных участков, предназначенных для строительства и размещения линейных объектов.

Подготовка документации по планировке территории осуществляется в отношении застроенных или подлежащих застройке территорий.

В случае установления границ не застроенных и не предназначенных для строительства земельных участков подготовка документации по планировке территории осуществляется в соответствии с земельным, водным, лесным и иным законодательством.

2. При подготовке документации по планировке территории может осуществляться разработка проектов планировки территории, проектов межевания территории.

3. Подготовка проекта планировки территории и проекта межевания территории осуществляется в соответствии с системой координат, используемой для ведения государственного кадастра недвижимости.

4. Подготовка проекта межевания территории осуществляется применительно к территории, расположенной в границах одного или нескольких смежных элементов планировочной структуры, границах определенной правилами землепользования и застройки территориальной зоны и (или) границах установленной схемой территориального планирования муниципального района, генеральным планом поселения, функциональной зоны.

5. При подготовке проекта межевания территории определение местоположения границ, образуемых и (или) изменяемых земельных участков осуществляется в соответствии с градостроительными регламентами и нормами отвода земельных участков для конкретных видов деятельности, иными требованиями к образуемым и (или) изменяемым земельным участкам, установленными федеральными законами и законами субъектов Российской Федерации, техническими регламентами, сводами правил.

6. В случае, если разработка проекта межевания территории осуществляется применительно к территории, в границах которой предусматривается образование земельных участков на основании утвержденной схемы расположения земельного участка или земельных участков на кадастровом плане территории, срок действия которой не истек, местоположение границ земельных участков в таком проекте межевания территории должно соответствовать местоположению границ земельных участков, образование которых предусмотрено данной схемой.

7. В проекте межевания территории, подготовленном применительно к территории исторического поселения, учитываются элементы планировочной структуры, обеспечение сохранности которых предусмотрено законодательством об охране объектов культурного наследия (памятников истории и культуры) народов Российской Федерации.

8. В случае подготовки проекта межевания территории, расположенной в границах элемента или элементов планировочной структуры, утвержденных проектом планировки территории, в виде отдельного документа публичные слушания не проводятся, за исключением случая подготовки проекта межевания территории для установления, изменения, отмены красных линий в связи с образованием и (или) изменением земельного участка, расположенного в границах территории, в отношении которой не предусматривается осуществление деятельности по комплексному и устойчивому развитию территории, при условии, что такие установления, изменение красных линий влекут за собой изменение границ территории общего пользования.

9. Решения о подготовке документации по планировке территории принимаются уполномоченными федеральными органами исполнительной власти, органами исполнительной власти субъекта Российской Федерации, органами местного самоуправления, за исключением случаев, указанных в пункте 12 настоящей статьи.

10. Решения о подготовке документации по планировке территории принимаются самостоятельно:

1) лицами, с которыми заключены договоры о развитии застроенной территории, договоры о комплексном освоении территории, в том числе в целях строительства жилья экономического класса, договоры о комплексном развитии территории по инициативе органа местного самоуправления;

2) правообладателями земельных участков и (или) расположенных на них объектов недвижимого имущества, по инициативе которых осуществляется комплексное развитие территории;

3) правообладателями существующих линейных объектов, подлежащих реконструкции, в случае подготовки документации по планировке территории в целях их реконструкции;

4) субъектами естественных монополий, организациями коммунального комплекса в случае подготовки документации по планировке территории для размещения объектов федерального значения, объектов регионального значения, объектов местного значения.

13. Подготовка документации по планировке территории осуществляется на основании документов территориального планирования, правил землепользования и застройки (за исключением подготовки документации по планировке территории, предусматривающей размещение линейных объектов) в соответствии с программами комплексного развития систем коммунальной инфраструктуры, программами комплексного развития транспортной инфраструктуры, программами комплексного развития социальной инфраструктуры, нормативами градостроительного проектирования, требованиями технических регламентов, сводами правил с учетом материалов и результатов инженерных изысканий, границами территорий объектов культурного наследия, включенных в единый государственный реестр объектов культурного наследия (памятников истории и культуры) народов Российской Федерации, границами территорий выявленных объектов культурного наследия, границами зон с особыми условиями использования территорий.

14. Внесение изменений в документацию по планировке территории допускается путем утверждения ее отдельных частей с соблюдением требований об обязательном опубликовании такой документации в порядке, установленном законодательством. В указанном случае согласование документации по планировке территории осуществляется применительно к утверждаемым частям.

15. Комплексное освоение территории включает в себя подготовку документации по планировке территории, образование земельных участков в границах данной территории, строительство на земельных участках в границах данной территории объектов транспортной, коммунальной и социальной инфраструктур, а также иных объектов в соответствии с документацией по планировке территории.

## **Статья 16. Порядок подготовки документации по планировке территории**

1. Основанием для подготовки документации по планировке

территории является правовой акт муниципального района о подготовке документации по планировке территории.

2. Решения о подготовке документации по планировке территории принимаются самостоятельно:

1) лицами, с которыми заключены договоры о развитии застроенной территории, договоры о комплексном освоении территории, в том числе в целях строительства стандартного жилья, договоры о комплексном развитии территории по инициативе органа местного самоуправления;

2) лицами, указанными в части 3 статьи 46.9 Градостроительного кодекса Российской Федерации;

3) правообладателями существующих линейных объектов, подлежащих реконструкции, в случае подготовки документации по планировке территории в целях их реконструкции (за исключением случая, указанного в части 12.12 статьи 45 Градостроительного кодекса Российской Федерации);

4) субъектами естественных монополий, организациями коммунального комплекса в случае подготовки документации по планировке территории для размещения объектов федерального значения, объектов регионального значения, объектов местного значения (за исключением случая, указанного в части 12.12 статьи 45 Градостроительного кодекса Российской Федерации);

5) садоводческим или огородническим некоммерческим товариществом в отношении земельного участка, предоставленного такому товариществу для ведения садоводства или огородничества.

3. Решение о подготовке документации по планировке территории принимается Главой администрации муниципального района по инициативе администрации поселения, структурного подразделения администрации муниципального района в области градостроительной деятельности, либо на основании предложений физических или юридических лиц по подготовке документации по планировке территории.

4. Подготовка документации по планировке территории осуществляется в порядке, установленном статьей 46 Градостроительного кодекса Российской Федерации.

5. Предложения по подготовке документации по планировке территории направляются заявителем в администрацию муниципального района.

6. Администрация муниципального района:

1) рассматривает заявления и обращения заявителей с учетом имеющейся и разрабатываемой документации территориального планирования и градостроительного зонирования и обеспечивает подготовку схемы участка территории, в границах которой должна быть

подготовлена документация по планировке территории;

2) осуществляет подготовку проекта правового акта муниципального района о принятии решения о подготовке документации по планировке территории, в котором отражаются сроки представления предложений физических или юридических лиц о порядке, сроках подготовки и содержании документации по планировке территории, либо выдает заявителю мотивированное заключение об отсутствии необходимости подготовки документации по планировке территории;

3) со дня официального опубликования правового акта муниципального района о принятии решения о подготовке документации по планировке территории осуществляет приемку и регистрацию предложений физических или юридических лиц о порядке, сроках подготовки и содержании документации по планировке территории.

4) осуществляет разработку и утверждение задания на подготовку документации по планировке территории.

7. Подготовка документации по планировке территории осуществляется органами местного самоуправления самостоятельно либо привлекаемыми ими на основании муниципального контракта, заключенного в соответствии с законодательством Российской Федерации о контрактной системе в сфере закупок товаров, работ, услуг для обеспечения государственных и муниципальных нужд, иными лицами. Подготовка документации по планировке территории, в том числе предусматривающей размещение объектов федерального значения, объектов регионального значения, объектов местного значения, может осуществляться физическими или юридическими лицами за счет их средств.

В случаях, предусмотренных частью 2 настоящей статьи, подготовка документации по планировке территории осуществляется указанными лицами за счет их средств самостоятельно или привлекаемыми организациями в соответствии с законодательством Российской Федерации. Расходы указанных лиц на подготовку документации по планировке территории не подлежат возмещению за счет средств бюджетов бюджетной системы Российской Федерации

8. Заинтересованные лица, указанные в части 2 настоящей статьи, осуществляют подготовку документации по планировке территории в соответствии с требованиями, указанными в части 10 статьи 45 Градостроительного кодекса Российской Федерации, и направляют ее для утверждения в орган местного самоуправления муниципального района.

9. Администрация муниципального района осуществляет проверку подготовленной в установленном порядке документации по планировке

территории на соответствие Генеральному плану, требованиям технических регламентов, градостроительных регламентов, других требований, установленных частью 10 статьи 45 Градостроительного кодекса Российской Федерации. По результатам проверки администрация местного самоуправления принимает соответствующее решение о направлении документации по планировке территории, главе администрации муниципального района или об отклонении такой документации и о направлении ее на доработку.

10. Проекты планировки территории, проекты межевания территории до их утверждения подлежат обязательному рассмотрению на публичных слушаниях, в порядке, установленном уставом и (или) нормативными актами органов местного самоуправления поселения.

11. Глава администрации муниципального района с учетом протокола публичных слушаний по проекту планировки территории и проекту межевания и заключения о результатах публичных слушаний принимает решение об утверждении документации по планировке территории или об отклонении такой документации и о направлении ее в орган местного самоуправления муниципального района на доработку с учетом указанных протокола и заключения.

12. Утвержденная документация по планировке территории подлежит опубликованию в порядке, установленном для официального опубликования муниципальных правовых актов органом местного самоуправления муниципального района и поселения, в течение семи дней со дня утверждения указанной документации и размещается на официальных сайтах муниципального района и поселения (при наличии официального сайта муниципального образования) в сети «Интернет».

### **Статья 17. Комплексное и устойчивое развитие территории**

1. Комплексное и устойчивое развитие территории осуществляется в соответствии со статьями 46.1 — 46.11 Градостроительного кодекса Российской Федерации, в случае установления на карте градостроительного зонирования территории, в границах которых предусматривается осуществление деятельности по комплексному и устойчивому развитию территории.

### **Статья 18. Градостроительный план земельного участка**

1. Подготовка градостроительных планов земельных участков осуществляется применительно к застроенным или предназначенным для строительства, реконструкции объектов капитального строительства (за исключением линейных объектов) земельным участкам.

2. Градостроительный план земельного участка выдается в целях обеспечения субъектов градостроительной деятельности информацией, необходимой для архитектурно-строительного проектирования, строительства, реконструкции объектов капитального строительства в границах земельного участка.

3. В градостроительном плане земельного участка содержится информация, предусмотренными Градостроительным кодексом Российской Федерации.

4. В целях получения градостроительного плана земельного участка правообладатель, или иное лицо, земельного участка обращаются с заявлением в орган местного самоуправления по месту нахождения земельного участка. Заявление о выдаче градостроительного плана земельного участка может быть направлено в орган местного самоуправления в форме электронного документа, подписанного электронной подписью, или подано заявителем через многофункциональный центр.

5. Орган местного самоуправления в течение четырнадцати рабочих дней после получения заявления осуществляет подготовку, регистрацию градостроительного плана земельного участка и выдает его заявителю.

6. Информация, указанная в градостроительном плане земельного участка, может быть использована для подготовки проектной документации, для получения разрешения на строительство в течение трех лет со дня его выдачи. По истечении этого срока использование информации, указанной в градостроительном плане земельного участка, в предусмотренных настоящей частью целях не допускается.



## **ГЛАВА 5. Проведение общественных обсуждений или публичных слушаний по вопросам землепользования и застройки**

### **Статья 19. Общие положения о публичных слушаниях по вопросам землепользования и застройки**

1. Публичные слушания по вопросам землепользования и застройки проводятся в целях соблюдения прав человека на благоприятные условия жизнедеятельности, прав и законных интересов правообладателей земельных участков и объектов капитального строительства, расположенных в границах территории поселения.

2. Задачами публичных слушаний по вопросам землепользования и застройки являются:

1) доведение до заинтересованных лиц полной и точной информации по вопросам землепользования и застройки, выносимым на публичные слушания;

2) выявление отношения заинтересованных лиц к вопросам землепользования и застройки, выносимым на публичные слушания;

3) выявление предложений замечаний и рекомендаций со стороны заинтересованных лиц по вопросам землепользования и застройки, выносимые на публичные слушания.

3. На публичные слушания по вопросам землепользования и застройки в обязательном порядке выносятся:

1) проект изменений в Правила;

2) проекты планировки территории и проекты межевания территории;

3) вопросы предоставления разрешения на условно разрешенный вид использования земельных участков или объектов капитального строительства;

4) вопросы предоставления разрешений на отклонение от предельных параметров разрешенного строительства, реконструкции объектов капитального строительства.

### **Статья 20. Организация и проведение публичных слушаний по проекту изменений в Правила**

1. Уполномоченный орган исполнительной власти при получении проекта изменений в Правила по результатам проверки, указанной в части 9 статьи 31 Градостроительного кодекса Российской Федерации, принимает решение о проведении публичных слушаний по такому проекту в срок не позднее чем через десять дней со дня получения такого проекта.

Указанное решение подлежит официальному опубликованию и размещению на официальном сайте муниципального района и уполномоченного органа исполнительной власти.

2. Публичные слушания по проекту изменений в Правила проводятся Комиссией совместно с органами местного самоуправления поселения.

3. В целях доведения до населения, заинтересованных лиц информации о содержании проекта изменений в Правила в обязательном порядке организуются экспозиции демонстрационных материалов проекта изменений в Правила, выступления представителей уполномоченных органов, разработчиков проекта изменений в Правила на собраниях жителей, в печатных средствах массовой информации, на официальном сайте муниципального района, уполномоченного органа исполнительной власти.

4. Публичные слушания по проекту изменений в Правила проводятся с участием граждан, постоянно проживающие на территории, в отношении которой проекта изменений в Правила, правообладатели находящихся в границах этой территории земельных участков и (или) расположенных на них объектов капитального строительства, а также правообладатели помещений, являющихся частью указанных объектов капитального строительства.

В случае подготовки изменений в Правила в части внесения изменений в градостроительный регламент, установленный для конкретной территориальной зоны, публичные слушания по внесению изменений в Правила проводятся в границах территориальной зоны, для которой установлен такой градостроительный регламент.

5. Заключение о результатах публичных слушаний по проекту изменений в Правила подлежит официальному опубликованию и размещению на официальном сайте муниципального района и уполномоченного органа исполнительной власти.

6. Орган местного самоуправления поселения направляет проект Правил с приложением протоколов публичных слушаний и заключение о результатах публичных слушаний в Комиссию, с учетом которых Комиссией вносятся изменения в проект Правил.

## **Статья 21. Организация и проведение публичных слушаний по проектам планировки территории и проектам межевания территории**

1. Проекты планировки территории и проекты межевания территории, решение об утверждении которых принимается в соответствии с Градостроительным кодексом Российской Федерации органом местного самоуправления поселения до их утверждения подлежат обязательному

рассмотрению на общественных обсуждениях или публичных слушаниях.

Решение о назначении публичных слушаний по проекту планировки территории и проекта межевания территории подлежит официальному опубликованию и размещению на официальном сайте муниципального района.

2. В целях соблюдения права человека на благоприятные условия жизнедеятельности, прав и законных интересов правообладателей земельных участков и объектов капитального строительства публичные слушания по проекту планировки территории и проекту межевания территории проводятся с участием граждан, проживающих на территории поселения, применительно к которой осуществлялась подготовка проекта ее планировки и проекта ее межевания, правообладателей земельных участков и объектов капитального строительства, расположенных на указанной территории, лиц, законные интересы которых могут быть нарушены в связи с реализацией таких проектов.

3. При проведении публичных слушаний по проекту планировки территории и проекту межевания территории всем заинтересованным лицам должны быть обеспечены равные возможности для выражения своего мнения.

4. Участники публичных слушаний по проекту планировки территории и проекту межевания территории вправе представить в орган местного самоуправления поселения в письменном виде свои предложения и замечания, касающиеся проекта планировки территории и проекта межевания территории, для включения их в протокол публичных слушаний.

5. Срок проведения публичных слушаний по проекту планировки территории и межевания территории с момента оповещения заинтересованных лиц о времени и месте их проведения до дня опубликования заключения о результатах публичных слушаний составляет не менее одного и не более трех месяцев.

6. Заключение о результатах публичных слушаний по проекту планировки территории и проекту межевания территории подлежит официальному опубликованию и размещению на официальном сайте муниципального района.

7. Орган местного самоуправления поселения с учетом протокола общественных обсуждений или публичных слушаний по проекту планировки территории, проекту межевания территории и заключения о результатах общественных обсуждений или публичных слушаний принимает решение об утверждении документации по планировке территории или отклоняет такую документацию и направляет ее на доработку не позднее чем через двадцать рабочих дней со дня опубликования заключения о результатах

общественных обсуждений или публичных слушаний.

8. Публичные слушания по проекту планировки территории и проекту межевания территории не проводятся, если они подготовлены в отношении:

1) территории, в границах которой в соответствии с Правилами предусматривается осуществление деятельности по комплексному и устойчивому развитию территории;

2) территории в границах земельного участка, предоставленного садоводческому или огородническому некоммерческому товариществу для ведения садоводства или огородничества;

3) территории для размещения линейных объектов в границах земель лесного фонда.

## **Статья 22. Организация и проведение публичных слушаний по вопросу предоставления разрешения на условно разрешенный вид использования земельного участка или объекта капитального строительства**

1. Публичные слушания по вопросу предоставления разрешения на условно разрешенный вид использования земельного участка или объекта капитального строительства (далее – публичные слушания по вопросу предоставления разрешения на условно разрешенный вид использования) проводятся администрацией поселения после получения извещения от Комиссии муниципального района о необходимости организации и проведения публичных слушаний в связи с поступлением заявления о предоставлении разрешения на условно разрешенный вид использования.

2. Публичные слушания по вопросу предоставления разрешения на условно разрешенный вид использования проводятся с участием граждан поселения, проживающих в пределах территориальной зоны, в границах которой расположен земельный участок или объект капитального строительства, применительно к которым запрашивается разрешение.

В случае, если условно разрешенный вид использования земельного участка или объекта капитального строительства может оказать негативное воздействие на окружающую среду, публичные слушания проводятся с участием правообладателей земельных участков и объектов капитального строительства, подверженных риску такого негативного воздействия.

3. Комиссия муниципального района совместно с администрацией поселения направляет сообщения о проведении публичных слушаний

по вопросу предоставления разрешения на условно разрешенный вид использования правообладателям земельных участков, имеющих общие границы с земельным участком, применительно к которому запрашивается разрешение, правообладателям объектов капитального строительства, расположенных на земельных участках, имеющих общие границы с земельным участком, применительно к которому запрашивается разрешение, и правообладателям помещений, являющихся частью объекта капитального строительства, применительно к которому запрашивается данное разрешение.

Указанные сообщения направляются не позднее чем через семь рабочих дней со дня поступления заявления заинтересованного лица о предоставлении разрешения на условно разрешенный вид использования.

4. Срок проведения публичных слушаний по вопросу предоставления разрешения на условно разрешенный вид использования с момента оповещения жителей поселения о времени и месте их проведения до дня опубликования заключения о результатах таких публичных слушаний составляет не более одного месяца.

5. Заключение о результатах публичных слушаний по вопросу предоставления разрешения на условно разрешенный вид использования подлежит официальному опубликованию и размещению на официальном сайте муниципального района.

6. На основании заключения о результатах публичных слушаний вопросу предоставления разрешения на условно разрешенный вид использования Комиссия муниципального района осуществляет подготовку рекомендаций о предоставлении такого разрешения или об отказе в предоставлении такого разрешения с указанием причин принятого решения и направляет указанные рекомендации главе администрации муниципального района.

7. Глава администрации муниципального района в течение трех дней со дня поступления, указанных в части 6 настоящей статьи рекомендаций, принимает решение о предоставлении разрешения на условно разрешенный вид использования или об отказе в предоставлении такого разрешения с указанием причин принятого решения.

Указанное решение подлежит обязательному опубликованию и размещению на официальном сайте муниципального района.

8. Расходы, связанные с организацией и проведением публичных слушаний по вопросу предоставления разрешения на условно разрешенный вид использования несет физическое или юридическое лицо,

заинтересованное в предоставлении такого разрешения.

**Статья 23. Организация и проведение публичных слушаний по вопросу предоставления разрешения на отклонение от предельных параметров разрешенного строительства, реконструкции объектов капитального строительства**

1. Публичные слушания по вопросу предоставления разрешения на отклонение от предельных параметров разрешенного строительства, реконструкции объектов капитального строительства (далее – публичные слушания по вопросу предоставления разрешения на отклонение от предельных параметров) проводятся органом местного самоуправления поселения после получения извещения от Комиссии муниципального района о необходимости организации и проведения публичных слушаний в связи с поступлением заявления о предоставлении разрешения на отклонение от предельных параметров разрешенного строительства, реконструкции объектов капитального строительства.

2. Публичные слушания по вопросу предоставления разрешения на отклонение от предельных параметров проводятся с участием граждан поселения, проживающих в пределах территориальной зоны, в границах которой расположен земельный участок или объект капитального строительства, применительно к которым запрашивается разрешение на отклонение от предельных параметров разрешенного строительства, реконструкции объектов капитального строительства.

В случае, если отклонение от предельных параметров разрешенного строительства, реконструкции объектов капитального строительства может оказать негативное воздействие на окружающую среду, публичные слушания проводятся с участием правообладателей земельных участков и объектов капитального строительства, подверженных риску такого негативного воздействия.

3. Комиссия муниципального района совместно с органом местного самоуправления поселения направляет сообщения о проведении публичных слушаний по вопросу предоставления разрешения на отклонение от предельных параметров правообладателям земельных участков, имеющих общие границы с земельным участком, применительно к которому запрашивается разрешение, правообладателям объектов капитального строительства, расположенных на земельных участках, имеющих общие границы с земельным участком, применительно к которому запрашивается разрешение, и правообладателям помещений, являющихся частью объекта капитального строительства, применительно к которому запрашивается данное

разрешение.

Указанные сообщения направляются не позднее чем через семь рабочих дней со дня поступления заявления заинтересованного лица о предоставлении разрешения на отклонение от предельных параметров.

4. Срок проведения публичных слушаний по вопросу предоставления разрешения на отклонение от предельных параметров с момента оповещения жителей поселения о времени и месте их проведения до дня опубликования заключения о результатах таких публичных слушаний составляет не более одного месяца.

5. Заключение о результатах публичных слушаний по вопросу предоставления разрешения на отклонение от предельных параметров подлежит официальному опубликованию и размещению на официальном сайте муниципального района.

6. На основании заключения о результатах публичных слушаний по вопросу предоставления разрешения на отклонение от предельных параметров Комиссия муниципального района осуществляет подготовку рекомендаций о предоставлении такого разрешения или об отказе в предоставлении такого разрешения с указанием причин принятого решения и направляет указанные рекомендации главе администрации муниципального района.

7. Глава администрации муниципального района в течение семи дней со дня поступления, указанных в части 6 настоящей статьи рекомендаций, принимает решение о предоставлении разрешения на отклонение от предельных параметров или об отказе в предоставлении такого разрешения с указанием причин принятого решения.

8. Расходы, связанные с организацией и проведением публичных слушаний по вопросу предоставления разрешения на отклонение от предельных параметров, несет физическое или юридическое лицо, заинтересованное в предоставлении такого разрешения.

## **ГЛАВА 6. Внесение изменений в правила землепользования и застройки**

### **Статья 24. Основания для внесения изменений в Правила**

1. Основаниями для рассмотрения вопроса о внесении изменений в Правила являются:

1) несоответствие Правил Генеральному плану поселения, схеме территориального планирования муниципального района, возникшее в результате внесения в Генеральный план поселения или схему территориального планирования муниципального района изменений;

1.1) поступление от уполномоченного Правительством Российской Федерации федерального органа исполнительной власти обязательного для исполнения в сроки, установленные законодательством Российской Федерации, предписания об устранении нарушений ограничений использования объектов недвижимости, установленных на приаэродромной территории, которые допущены в правилах землепользования и застройки поселения;

2) поступление предложений об изменении границ территориальных зон, изменении градостроительных регламентов;

3) несоответствие сведений о местоположении границ зон с особыми условиями использования территорий, территорий объектов культурного наследия, отображенных на карте градостроительного зонирования, содержащемуся в Едином государственном реестре недвижимости описанию местоположения границ указанных зон, территорий;

4) несоответствие установленных градостроительным регламентом ограничений использования земельных участков и объектов капитального строительства, расположенных полностью или частично в границах зон с особыми условиями использования территорий, территорий достопримечательных мест федерального, регионального и местного значения, содержащимся в Едином государственном реестре недвижимости ограничениям использования объектов недвижимости в пределах таких зон, территорий;

5) установление, изменение, прекращение существования зоны с особыми условиями использования территории, установление, изменение границ территории объекта культурного наследия, территории исторического поселения федерального значения, территории исторического поселения регионального значения.

2. Документация по планировке территории, подготовленная



и утвержденная в установленном порядке, является основанием для внесения изменений в Правила (в части уточнения, установленных градостроительным регламентом предельных параметров разрешенного строительства и реконструкции объектов капитального строительства).

3. В случае, если Правилами не обеспечена в соответствии с п. 3 статьи 2 Правил возможность размещения на территориях муниципального образования предусмотренных документами территориального планирования объектов федерального значения, объектов регионального значения, объектов местного значения муниципального района (за исключением линейных объектов) уполномоченные Администрацией Псковской области исполнительные органы государственной власти Псковской области обеспечивают внесение изменений в правила землепользования и застройки в целях обеспечения размещения указанных объектов. При этом проведение публичных слушаний не требуется.

## **Статья 25. Порядок внесения изменений в Правила**

1. Уполномоченный орган исполнительной власти области осуществляет подготовку проекта решения о внесении изменений в Правила на основании Закона Псковской области от 26.12.2014 № 1469-ОЗ «О перераспределении полномочий между органами местного самоуправления муниципальных образований Псковской области и органами государственной власти Псковской области».

2. Предложения о внесении изменений в Правила на рассмотрение Комиссии направляются:

1) федеральными органами исполнительной власти в случаях, если правила землепользования и застройки могут воспрепятствовать функционированию, размещению объектов капитального строительства федерального значения;

2) органами исполнительной власти субъектов Российской Федерации в случаях, если правила землепользования и застройки могут воспрепятствовать функционированию, размещению объектов капитального строительства регионального значения;

3) органами местного самоуправления муниципального района в случаях, если правила землепользования и застройки могут воспрепятствовать функционированию, размещению объектов капитального строительства местного значения;

4) органами местного самоуправления в случаях, если необходимо совершенствовать порядок регулирования землепользования и застройки на соответствующих территории поселения, территории городского

округа, межселенных территориях;

5) физическими или юридическими лицами в инициативном порядке либо в случаях, если в результате применения правил землепользования и застройки земельные участки и объекты капитального строительства не используются эффективно, причиняется вред их правообладателям, снижается стоимость земельных участков и объектов капитального строительства, не реализуются права и законные интересы граждан и их объединений.

3. Уполномоченный орган исполнительной власти области обеспечивает подготовку проекта заключения, в котором содержатся рекомендации о внесении в соответствии с поступившими предложениями изменений в Правила или об отклонении таких предложений с указанием причин отклонения о рассмотрении предложений о внесении изменений в Правила (далее – проект заключения) в установленный срок, направляет проект данного заключения в Комиссию, а также направляет поступившие предложения в орган местного самоуправления муниципального района.

4. Уполномоченный орган местного самоуправления муниципального района подготавливает рекомендации на поступившие предложения (далее – рекомендации) и направляет их в уполномоченный орган исполнительной власти области в установленный срок.

5. Уполномоченный орган исполнительной власти области в установленный срок обеспечивает направление рекомендаций и проект заключения на рассмотрение в Комиссию.

6. Комиссия в установленный срок рассматривает проект заключения, рекомендации и в течение установленного срока направляет протокол заседания в Уполномоченный орган исполнительной власти области для подготовки заключения о внесении изменения в Правила или об отклонении такого предложения с указанием причин отклонения (далее – заключение).

7. Уполномоченный орган исполнительной власти области обеспечивает подготовку решения о подготовке проекта о внесении изменения в Правила или об отклонении предложения о внесении изменения в Правила с указанием причин отклонения и направляет копию указанного решения заявителю.

8. Проект о внесении изменения в Правила направляется уполномоченным органом исполнительной власти области главе поселения для проведения публичных слушаний.

9. Публичные слушания по проекту о внесении изменения

в Правила проводятся в порядке, определяемом законодательством Российской Федерации, уставом муниципального образования и (или) нормативным правовым актом представительного органа местного самоуправления и настоящими Правилами.

10. После завершения публичных слушаний по проекту о внесении изменения в Правила орган местного самоуправления поселения направляет в уполномоченный орган исполнительной власти области протоколы публичных слушаний и заключение о результатах публичных слушаний.

11. Уполномоченный орган исполнительной власти области в установленный срок направляет проект о внесении изменения в Правила, протоколы публичных слушаний и заключение о результатах публичных слушаний на рассмотрение Комиссии.

12. По результатам указанных выше процедур уполномоченный орган исполнительной власти области в установленный срок подготавливает решение об отклонении проекта о внесении изменения в Правила и о направлении его на доработку с указанием даты его повторного представления либо принимает решение о его утверждении.

## ЧАСТЬ II. Карта градостроительного зонирования

### ГЛАВА 7. Карта градостроительного зонирования

#### Статья 26. Порядок установления и описание территориальных зон

1. В результате градостроительного зонирования территории поселения определены территориальные зоны, отображенные на карте градостроительного зонирования (таблица 1).

Таблица 1

#### Описание территориальных зон

Кодовое обозначение территориальной зоны	Наименование территориальной зоны	Описание территориальной зоны
1	2	3
<b>Ж</b>	<b>ЖИЛЫЕ ЗОНЫ</b>	
<b>Ж-1</b>	Зона индивидуальной жилой застройки	Зона выделена для обеспечения правовых условий сохранения и формирования кварталов низкой плотности (индивидуальной жилой застройки) для постоянного или временного проживания в сочетании с ведением личного подсобного хозяйства (с возможностью содержания домашнего скота и птицы), отдыха или индивидуальной трудовой деятельностью. В состав жилых зон включаются отдельно стоящие и встроено-пристроенные объекты повседневного обслуживания
<b>ОД</b>	<b>ОБЩЕСТВЕННО-ДЕЛОВЫЕ И КОММЕРЧЕСКИЕ ЗОНЫ</b>	
<b>ОД-1</b>	Зона делового, общественного и коммерческого назначения	Зона делового, общественного и коммерческого назначения выделена для обеспечения правовых условий формирования местных центров обслуживания и деловой активности. Выделяются преимущественно в границах административных центров сельсоветов и сопровождаются стандартным спектром коммерческих и обслуживающих функций, ориентированных на удовлетворение повседневных и периодических потребностей населения с возможностью размещения жилой застройки различного типа

<b>1</b>	<b>2</b>	<b>3</b>
----------	----------	----------

1	2	3
<b>Р</b>	<b>РЕКРЕАЦИОННЫЕ ЗОНЫ</b>	
<b>Р-1</b>	Зона объектов спортивного и оздоровительно-рекреационного назначения	Зона выделена для обеспечения правовых условий формирования и использования крупных объектов оздоровительного отдыха (санатории, базы отдыха и прочие подобные объекты) и спорта, сохранения и восстановления в границах зоны природного ландшафта и экологически чистой окружающей среды
<b>Р-2</b>	Зона рекреационно-ландшафтных территорий	Зона рекреационно-ландшафтных территорий выделена для обеспечения правовых условий сохранения и использования существующего природного ландшафта и создания благоприятной окружающей среды в интересах здоровья и благополучия населения. В данную зону включены не занятые застройкой или неудобные для застройки и сельскохозяйственной деятельности территории, в том числе – овраги, приречные территории. Данные территории могут использоваться для самостоятельного отдыха населения
<b>СХ</b>	<b>ЗОНЫ СЕЛЬСКОХОЗЯЙСТВЕННОГО ИСПОЛЬЗОВАНИЯ</b>	
<b>Сх-1/1 Сх-1/2</b>	Зона, занятая объектами сельскохозяйственного назначения	<p>Территориальная зона, занятая объектами сельскохозяйственного назначения, выделена для обеспечения правовых условий производственной деятельности агропромышленных предприятий и объектов капитального строительства, используемых для производства, хранения и первичной переработки сельскохозяйственной продукции. В состав зоны не включаются сельскохозяйственные угодья (пашни, сенокосы и прочие подобные территории), для которых градостроительный регламент не устанавливается.</p> <p>Для максимального уменьшения воздействия на прилегающие районы, виды разрешенного использования должны соответствовать требованиям по уровню вредных выбросов и защите окружающей среды, требуется организация санитарно-защитных зон. Сочетание различных видов разрешенного использования земельных участков и объектов капитального строительства в зоне возможно только при условии соблюдения санитарных правил.</p> <p>В данной зоне выделяются подзоны для</p>

1	2	3
		установления различных предельных параметров в населенных пунктах и за их границами
Сх-2 /1 Сх-2/2	Зона огороднических и крестьянско-фермерских хозяйств	Зона выделена для обеспечения правовых условий сохранения земельных участков и объектов капитального строительства, осуществления хозяйственной деятельности, связанной с выращиванием плодовых и ягодных культур и различными видами деятельности крестьянско-фермерских хозяйств. В данной территориальной зоне выделяются подзоны для установления различных предельных параметров в населенных пунктах и за их границами
<b>П</b>	<b>ПРОИЗВОДСТВЕННЫЕ ЗОНЫ</b>	
<b>П-1</b>	Зона объектов и предприятий IV-V классов опасности	Территориальная зона объектов и предприятий IV-V классов опасности выделена для обеспечения правовых условий функционирования производственных и иных объектов IV-V классов опасности. Для максимального уменьшения воздействия на прилегающие районы виды использования должны соответствовать требованиям по уровню вредных выбросов и защите окружающей среды; требуется организация санитарно-защитных зон радиусом 100 метров. Допускается размещение иных объектов и предприятий более низкого класса опасности. Сочетание различных видов разрешенного использования объектов капитального строительства в зоне возможно только при условии соблюдения санитарных правил. Могут быть разрешены некоторые коммерческие услуги. Сочетание различных видов разрешенного использования объектов капитального строительства в зоне возможно только при условии соблюдения санитарных правил
<b>И</b>	<b>ЗОНЫ ИНЖЕНЕРНОЙ ИНФРАСТРУКТУРЫ</b>	
<b>И-1</b>	Зона инженерной инфраструктуры	Территориальная зона выделена в целях обеспечения эксплуатации объектов инженерной инфраструктуры (за исключением линейных объектов)
<b>Т</b>	<b>ЗОНЫ ТРАНСПОРТНОЙ ИНФРАСТРУКТУРЫ</b>	
<b>Т-1</b>	Зона автомобильного транспорта	Территориальная зона выделена в целях обеспечения деятельности организаций осуществляющих эксплуатацию объектов

1	2	3
		автомобильного транспорта, в том числе для размещения объектов обслуживания, в границах полос отвода автомобильных дорог
<b>Т-2</b>	Зона железнодорожного транспорта	Зона выделена в целях обеспечения деятельности организаций, осуществляющих эксплуатацию объектов железнодорожного транспорта
<b>СП</b>	<b>ЗОНЫ СПЕЦИАЛЬНОГО НАЗНАЧЕНИЯ</b>	
<b>СП-1</b>	Зона специального назначения, связанная с захоронениями	Территориальная зона выделена для организации мест погребения, кремации и размещения объектов, предназначенных для оказания ритуальных услуг
<b>СП-2</b>	Зона специального назначения, связанная с размещением объектов обороны и безопасности	Зона выделена для обеспечения функционирования объектов обороны и безопасности государства

2. Границы территориальных зон установлены с учетом:

- 1) возможности сочетания в пределах одной территориальной зоны различных видов существующего и планируемого использования земельных участков;
- 2) функциональных зон и параметров их планируемого развития, определенных Генеральным планом;
- 3) определенных Градостроительным кодексом Российской Федерации территориальных зон;
- 4) сложившейся планировки и существующего землепользования;
- 5) планируемых изменений границ различных категорий;
- 6) предотвращения возможности причинения вреда объектам капитального строительства, расположенных на смежных земельных участках.

3. Границы территориальных зон установлены по:

- 1) линиям магистралей, улиц, проездов, разделяющих транспортные потоки противоположных направлений;
- 2) границам земельных участков;
- 3) границам населенных пунктов в пределах муниципальных образований;
- 4) естественным границам природных объектов;
- 5) иным границам.

4. Границы территориальных зон отвечают требованиям принадлежности каждого земельного участка только к одной зоне.

5. Правилами для каждой территориальной зоны индивидуально, с учетом особенностей ее расположения и развития, а также возможности территориального сочетания различных видов использования земельных участков, установлен градостроительный регламент.

6. Для земельных участков, расположенных в границах одной территориальной зоны, устанавливается единый градостроительный регламент.

7. Карта градостроительного зонирования применяется одновременно с картами зон с особыми условиями использования территорий.

8. Границы территориальных зон определены на карте градостроительного зонирования.

### **Статья 27. Карта градостроительного зонирования (карта 1)\***

**Статья 28. Карта зон с особыми условиями использования территории и карта границ территорий объектов культурного наследия (карта 2)\***

---

\* Не приводится



### **ЧАСТЬ III. Градостроительные регламенты**

#### **ГЛАВА 8. Градостроительные регламенты в части видов разрешенного использования земельных участков и объектов капитального строительства и предельных (минимальных и (или) максимальных) размеров земельных участков и предельных параметров разрешенного строительства, реконструкции объектов капитального строительства**

##### **Статья 29. Состав градостроительного регламента**

1. В градостроительном регламенте в отношении земельных участков и объектов капитального строительства, расположенных в пределах соответствующей территориальной зоны, указываются:

1) виды разрешенного использования земельных участков и объектов капитального строительства;

2) предельные (минимальные и (или) максимальные) размеры земельных участков и предельные параметры разрешенного строительства, реконструкции объектов капитального строительства;

3) ограничения использования земельных участков и объектов капитального строительства, устанавливаемые в соответствии с законодательством Российской Федерации.

4) расчетные показатели минимально допустимого уровня обеспеченности территории объектами коммунальной, транспортной, социальной инфраструктур и расчетные показатели максимально допустимого уровня территориальной доступности указанных объектов для населения в случае, если в границах территориальной зоны, применительно к которой устанавливается градостроительный регламент, предусматривается осуществление деятельности по комплексному и устойчивому развитию территории.

2. Установление основных видов разрешенного использования земельных участков и объектов капитального строительства является обязательным применительно к каждой территориальной зоне, в отношении которой устанавливается градостроительный регламент.

3. Основные и вспомогательные виды разрешенного использования земельных участков и объектов капитального строительства выбираются правообладателями земельных участков и объектов капитального строительства (за исключением органов государственной власти, органов местного самоуправления, государственных и муниципальных учреждений, государственных и муниципальных унитарных

предприятий) самостоятельно без дополнительных разрешений и согласования при условии соблюдения требований технических регламентов.

4. Вспомогательные виды разрешенного использования земельных участков и объектов капитального строительства допускаются только в качестве дополнительных по отношению к основным видам разрешенного использования и условно разрешенным видам использования земельных участков и объектов капитального строительства и осуществляются совместно с ними.

5. Изменение одного вида разрешенного использования земельных участков и объектов капитального строительства на другой вид использования осуществляется в соответствии с градостроительным регламентом при условии соблюдения требований технических регламентов в порядке, установленном настоящими Правилами.

6. Предельные (минимальные и (или) максимальные) размеры земельных участков и предельные параметры разрешенного строительства, реконструкции объектов капитального строительства включают в себя:

1) предельные (минимальные и (или) максимальные) размеры земельных участков, в том числе их площадь;

2) минимальные отступы от границ земельных участков в целях определения мест допустимого размещения зданий, строений, сооружений, за пределами которых запрещено строительство зданий, строений, сооружений;

3) предельное количество этажей или предельную высоту зданий, строений, сооружений;

4) максимальный процент застройки в границах земельного участка, определяемый как отношение суммарной площади земельного участка, которая может быть застроена, ко всей площади земельного участка.

7. Предельные (минимальные и (или) максимальные) размеры земельных участков и предельные параметры разрешенного строительства, реконструкции объектов капитального строительства применяются в случаях, если национальными стандартами и сводами правил, техническими регламентами, нормативами градостроительного проектирования, санитарными правилами не предусмотрены более строгие требования к предельным параметрам.

8. Предельные (минимальные и (или) максимальные) размеры земельных участков и предельные параметры разрешенного строительства, реконструкции объектов капитального строительства устанавливаются применительно к каждой территориальной зоне.

**Статья 30. Виды разрешенного использования земельных участков и объектов капитального строительства**

Виды разрешенного использования земельных участков и объектов капитального строительства представлены в таблице 2.

Таблица 2

## Виды разрешенного использования земельных участков и объектов капитального строительства

Виды разрешенного использования земельного участка*		Наименование территориальной зоны и описание видов разрешенного использования земельных участков и объектов капитального строительства
Кодовое обозначение	наименование	
1	2	3
<b>Ж. Жилые зоны</b>		
<b>Ж-1. Зона индивидуальной жилой застройки</b>		
<b>Основные виды разрешенного использования</b>		
2.1	Для индивидуального жилищного строительства	Размещение жилого дома (отдельно стоящего здания количеством надземных этажей не более чем три, высотой не более двадцати метров, которое состоит из комнат и помещений вспомогательного использования, предназначенных для удовлетворения гражданами бытовых и иных нужд, связанных с их проживанием в таком здании, не предназначенного для раздела на самостоятельные объекты недвижимости); выращивание сельскохозяйственных культур; размещение индивидуальных гаражей и хозяйственных построек.
2.1.1	Малоэтажная многоквартирная жилая застройка	Размещение малоэтажных многоквартирных домов (многоквартирные дома высотой до 4 этажей, включая мансардный); обустройство спортивных и детских площадок, площадок для отдыха; размещение объектов обслуживания жилой застройки во встроенных, пристроенных и встроенно-пристроенных помещениях малоэтажного многоквартирного дома, если общая площадь таких помещений в малоэтажном многоквартирном доме не составляет более 15% общей площади помещений дома

1	2	3
2.2	Для ведения личного подсобного хозяйства (приусадебный земельный участок)	Размещение жилого дома, указанного в описании вида разрешенного использования с кодом 2.1; производство сельскохозяйственной продукции; размещение гаража и иных вспомогательных сооружений; содержание сельскохозяйственных животных
4.4	Магазины	Размещение объектов капитального строительства, предназначенных для продажи товаров, торговая площадь которых составляет до 5000 м <sup>2</sup>
3.8.1	Государственное управление	Размещение зданий, предназначенных для размещения государственных органов, государственного пенсионного фонда, органов местного самоуправления, судов, а также организаций, непосредственно обеспечивающих их деятельность или оказывающих государственные и (или) муниципальные услуги
3.5.1	Дошкольное, начальное и среднее общее образование	Размещение объектов капитального строительства, предназначенных для просвещения, дошкольного, начального и среднего общего образования (детские ясли, детские сады, школы, лицеи, гимназии, художественные, музыкальные школы, образовательные кружки и иные организации, осуществляющие деятельность по воспитанию, образованию и просвещению), в том числе зданий, спортивных сооружений, предназначенных для занятия обучающихся физической культурой и спортом
3.6.1	Объекты культурно-досуговой деятельности	Размещение зданий, предназначенных для размещения музеев, выставочных залов, художественных галерей, домов культуры, библиотек, кинотеатров и кинозалов, театров, филармоний, концертных залов, планетариев
3.6.2	Парки культуры и отдыха	Размещение парков культуры и отдыха
4.6	Общественное питание	Размещение объектов капитального строительства в целях устройства мест общественного питания (рестораны, кафе, столовые, закусочные, бары)
3.4.1	Амбулаторно-поликлиническое обслуживание	Размещение объектов капитального строительства, предназначенных для оказания гражданам амбулаторно-поликлинической медицинской помощи (поликлиники, фельдшерские пункты, пункты здравоохранения, центры матери и ребенка, диагностические центры, молочные кухни, станции донорства крови, клинические лаборатории)
3.3	Бытовое	Размещение объектов капитального строительства, предназначенных для оказания населению или

1	2	3
	обслуживание	организациям бытовых услуг (мастерские мелкого ремонта, ателье, бани, парикмахерские, прачечные, химчистки, похоронные бюро)
5.1.2	Обеспечение занятий спортом в помещениях	Размещение спортивных клубов, спортивных залов, бассейнов, физкультурно-оздоровительных комплексов в зданиях и сооружениях
5.1.3	Площадки для занятий спортом	Размещение площадок для занятия спортом и физкультурой на открытом воздухе (физкультурные площадки, беговые дорожки, поля для спортивной игры)
6.8	Связь	Размещение объектов связи, радиовещания, телевидения, включая воздушные радиорелейные, надземные и подземные кабельные линии связи, линии радиофикации, антенные поля, усилительные пункты на кабельных линиях связи, инфраструктуру спутниковой связи и телерадиовещания, за исключением объектов связи, размещение которых предусмотрено содержанием видов разрешенного использования с <a href="#">кодами 3.1.1, 3.2.3</a>
8.3	Обеспечение внутреннего правопорядка	Размещение объектов капитального строительства, необходимых для подготовки и поддержания в готовности органов внутренних дел, Росгвардии и спасательных служб, в которых существует военизированная служба; Размещение объектов гражданской обороны, за исключением объектов гражданской обороны, являющихся частями производственных зданий
12.0.1	Улично-дорожная сеть	Размещение объектов улично-дорожной сети: автомобильных дорог, трамвайных путей и пешеходных тротуаров в границах населенных пунктов, пешеходных переходов, бульваров, площадей, проездов, велодорожек и объектов велотранспортной и инженерной инфраструктуры; размещение придорожных стоянок (парковок) транспортных средств в границах городских улиц и дорог, за исключением предусмотренных видами разрешенного использования с <a href="#">кодами 2.7.1, 4.9, 7.2.3</a> , а также некапитальных сооружений, предназначенных для охраны транспортных средств
12.0.2	Благоустройство территории	Размещение декоративных, технических, планировочных, конструктивных устройств, элементов озеленения, различных видов оборудования и оформления, малых архитектурных форм, некапитальных нестационарных строений и сооружений, информационных щитов и указателей, применяемых как составные части благоустройства территории, общественных туалетов
3.2.1	Дома социального	Размещение зданий, предназначенных для размещения домов престарелых, домов ребенка,

1	2	3
	обслуживания	детских домов, пунктов ночлега для бездомных граждан; размещение объектов капитального строительства для временного размещения вынужденных переселенцев, лиц, признанных беженцами
3.2.2	Оказание социальной помощи населению	Размещение зданий, предназначенных для служб психологической и бесплатной юридической помощи, социальных, пенсионных и иных служб (службы занятости населения, пункты питания малоимущих граждан), в которых осуществляется прием граждан по вопросам оказания социальной помощи и назначения социальных или пенсионных выплат, а также для размещения общественных некоммерческих организаций: некоммерческих фондов, благотворительных организаций, клубов по интересам
3.2.3	Оказание услуг связи	Размещение зданий, предназначенных для размещения пунктов оказания услуг почтовой, телеграфной, междугородней и международной телефонной связи
3.2.4	Общежития	Размещение зданий, предназначенных для размещения общежитий, предназначенных для проживания граждан на время их работы, службы или обучения, за исключением зданий, размещение которых предусмотрено содержанием вида разрешенного использования с <a href="#">кодом 4.7</a>
13.2	Ведение садоводства	Осуществление отдыха и (или) выращивания гражданами для собственных нужд сельскохозяйственных культур; размещение для собственных нужд садового дома, жилого дома, указанного в описании вида разрешенного использования с кодом 2.1, хозяйственных построек и гаражей
3.1.1	Предоставление коммунальных услуг	Размещение зданий и сооружений, обеспечивающих поставку воды, тепла, электричества, газа, отвод канализационных стоков, очистку и уборку объектов недвижимости (котельных, водозаборов, очистных сооружений, насосных станций, водопроводов, линий электропередач, трансформаторных подстанций, газопроводов, линий связи, телефонных станций, канализаций, стоянок, гаражей и мастерских для обслуживания уборочной и аварийной техники, сооружений, необходимых для сбора и плавки снега)
3.1.2	Административные здания организаций, обеспечивающих предоставление	Размещение зданий, предназначенных для приема физических и юридических лиц в связи с предоставлением им коммунальных услуг

1	2	3
	коммунальных услуг	
2.3	Блокированная жилая застройка	Размещение жилого дома, имеющего одну или несколько общих стен с соседними жилыми домами (количество этажей не более чем три, при общем количестве совмещенных домов не более десяти и каждый из которых предназначен для проживания одной семьи, имеет общую стену (общие стены) без проемов с соседним домом или соседними домами, расположен на отдельном земельном участке и имеет выход на территорию общего пользования (жилые дома блокированной застройки); разведение декоративных и плодовых деревьев, овощных и ягодных культур; размещение индивидуальных гаражей и иных вспомогательных сооружений; обустройство спортивных и детских площадок, площадок для отдыха
<b>Условно разрешенные виды использования</b>		
2.7.1	Хранение автотранспорта	Размещение отдельно стоящих и пристроенных гаражей, в том числе подземных, предназначенных для хранения автотранспорта, в том числе с разделением на машино-места, за исключением гаражей, размещение которых предусмотрено содержанием вида разрешенного использования с <a href="#">кодом 4.9</a>
3.7.1	Осуществление религиозных обрядов	Размещение зданий и сооружений, предназначенных для совершения религиозных обрядов и церемоний (в том числе церкви, соборы, храмы, часовни, мечети, молельные дома, синагоги)
3.7.2	Религиозное управление и образование	Размещение зданий, предназначенных для постоянного местонахождения духовных лиц, паломников и послушников в связи с осуществлением ими религиозной службы, а также для осуществления благотворительной и религиозной образовательной деятельности (монастыри, скиты, дома священнослужителей, воскресные и религиозные школы, семинарии, духовные училища)
3.5.2	Среднее и высшее профессиональное образование	Размещение объектов капитального строительства, предназначенных для профессионального образования и просвещения (профессиональные технические училища, колледжи, художественные, музыкальные училища, общества знаний, институты, университеты, организации по переподготовке и повышению квалификации специалистов и иные организации, осуществляющие деятельность по образованию и просвещению), в том числе зданий, спортивных сооружений, предназначенных для занятия обучающихся физической



1	2	3
		культурой и спортом
3.4.2	Стационарное медицинское обслуживание	Размещение объектов капитального строительства, предназначенных для оказания гражданам медицинской помощи в стационарах (больницы, родильные дома, диспансеры, научно-медицинские учреждения и прочие объекты, обеспечивающие оказание услуги по лечению в стационаре); Размещение станций скорой помощи; Размещение площадок санитарной авиации
4.7	Гостиничное обслуживание	Размещение гостиниц, а также иных зданий, используемых с целью извлечения предпринимательской выгоды из предоставления жилого помещения для временного проживания в них
4.1	Деловое управление	Размещение объектов капитального строительства с целью: размещения объектов управленческой деятельности, не связанной с государственным или муниципальным управлением и оказанием услуг, а также с целью обеспечения совершения сделок, не требующих передачи товара в момент их совершения между организациями, в том числе биржевая деятельность (за исключением банковской и страховой деятельности)
4.4	Магазины	Размещение объектов капитального строительства, предназначенных для продажи товаров, торговая площадь которых составляет до 5000 кв. м
4.6	Общественное питание	Размещение объектов капитального строительства в целях устройства мест общественного питания (рестораны, кафе, столовые, закусочные, бары)
4.3	Рынки	Размещение объектов капитального строительства, сооружений, предназначенных для организации постоянной или временной торговли (ярмарка, рынок, базар), с учетом того, что каждое из торговых мест не располагает торговой площадью более 200 кв. м; Размещение гаражей и (или) стоянок для автомобилей сотрудников и посетителей рынка
3.10.1	Амбулаторное ветеринарное обслуживание	Размещение объектов капитального строительства, предназначенных для оказания ветеринарных услуг без содержания животных
2.5	Среднеэтажная жилая застройка	Размещение многоквартирных домов этажностью не выше восьми этажей; Благоустройство и озеленение;

1	2	3
		Размещение подземных гаражей и автостоянок; Обустройство спортивных и детских площадок, площадок для отдыха; Размещение объектов обслуживания жилой застройки во встроенных, пристроенных и встроенно-пристроенных помещениях многоквартирного дома, если общая площадь таких помещений в многоквартирном доме не составляет более 20% общей площади помещений дома
<b>Вспомогательные виды разрешенного использования</b>		
4.9	Служебные гаражи	Размещение постоянных или временных гаражей, стоянок для хранения служебного автотранспорта, используемого в целях осуществления видов деятельности, предусмотренных видами разрешенного использования с <a href="#">кодами 3.0, 4.0</a> , а также для стоянки и хранения транспортных средств общего пользования, в том числе в депо
13.1	Ведение огородничества	Осуществление отдыха и (или) выращивания гражданами для собственных нужд сельскохозяйственных культур; размещение хозяйственных построек, не являющихся объектами недвижимости, предназначенных для хранения инвентаря и урожая сельскохозяйственных культур
12.0.2	Благоустройство территории	Размещение декоративных, технических, планировочных, конструктивных устройств, элементов озеленения, различных видов оборудования и оформления, малых архитектурных форм, некапитальных нестационарных строений и сооружений, информационных щитов и указателей, применяемых как составные части благоустройства территории, общественных туалетов
<b>ОД. Общественно-деловые и коммерческие зоны</b>		
<b>ОД-1. Зона делового, общественного и коммерческого назначения</b>		
<b>Основные виды разрешенного использования</b>		
3.3	Бытовое обслуживание	Размещение объектов капитального строительства, предназначенных для оказания населению или организациям бытовых услуг (мастерские мелкого ремонта, ателье, бани, парикмахерские, прачечные, химчистки, похоронные бюро)
3.5.1	Дошкольное, начальное и среднее общее образование	Размещение объектов капитального строительства, предназначенных для просвещения, дошкольного, начального и среднего общего образования (детские ясли, детские сады, школы,

1	2	3
		лицей, гимназии, художественные, музыкальные школы, образовательные кружки и иные организации, осуществляющие деятельность по воспитанию, образованию и просвещению), в том числе зданий, спортивных сооружений, предназначенных для занятия обучающихся физической культурой и спортом
3.6.1	Объекты культурно-досуговой деятельности	Размещение зданий, предназначенных для размещения музеев, выставочных залов, художественных галерей, домов культуры, библиотек, кинотеатров и кинозалов, театров, филармоний, концертных залов, планетариев
3.7.1	Осуществление религиозных обрядов	Размещение зданий и сооружений, предназначенных для совершения религиозных обрядов и церемоний (в том числе церкви, соборы, храмы, часовни, мечети, молельные дома, синагоги)
3.7.2	Религиозное управление и образование	Размещение зданий, предназначенных для постоянного местонахождения духовных лиц, паломников и послушников в связи с осуществлением ими религиозной службы, а также для осуществления благотворительной и религиозной образовательной деятельности (монастыри, скиты, дома священнослужителей, воскресные и религиозные школы, семинарии, духовные училища)
3.8.1	Государственное управление	Размещение зданий, предназначенных для размещения государственных органов, государственного пенсионного фонда, органов местного самоуправления, судов, а также организаций, непосредственно обеспечивающих их деятельность или оказывающих государственные и (или) муниципальные услуги
4.1	Деловое управление	Размещение объектов капитального строительства с целью: размещения объектов управленческой деятельности, не связанной с государственным или муниципальным управлением и оказанием услуг, а также с целью обеспечения совершения сделок, не требующих передачи товара в момент их совершения между организациями, в том числе биржевая деятельность (за исключением банковской и страховой деятельности)
4.3	Рынки	Размещение объектов капитального строительства, сооружений, предназначенных для организации постоянной или временной торговли (ярмарка, рынок, базар), с учетом того, что каждое из торговых мест не располагает торговой площадью более 200 кв. м; Размещение гаражей и (или) стоянок для автомобилей сотрудников и посетителей рынка

1	2	3
4.4	Магазины	Размещение объектов капитального строительства, предназначенных для продажи товаров, торговая площадь которых составляет до 5000 м <sup>2</sup>
4.5	Банковская и страховая деятельность	Размещение объектов капитального строительства, предназначенных для размещения организаций, оказывающих банковские и страховые услуги
4.6	Общественное питание	Размещение объектов капитального строительства в целях устройства мест общественного питания (рестораны, кафе, столовые, закусочные, бары)
4.7	Гостиничное обслуживание	Размещение гостиниц, а также иных зданий, используемых с целью извлечения предпринимательской выгоды из предоставления жилого помещения для временного проживания в них
6.8	Связь	Размещение объектов связи, радиовещания, телевидения, включая воздушные радиорелейные, надземные и подземные кабельные линии связи, линии радиофикации, антенные поля, усилительные пункты на кабельных линиях связи, инфраструктуру спутниковой связи и телерадиовещания, за исключением объектов связи, размещение которых предусмотрено содержанием видов разрешенного использования с <a href="#">кодами 3.1.1, 3.2.3</a>
8.3	Обеспечение внутреннего правопорядка	Размещение объектов капитального строительства, необходимых для подготовки и поддержания в готовности органов внутренних дел, Росгвардии и спасательных служб, в которых существует военизированная служба; Размещение объектов гражданской обороны, за исключением объектов гражданской обороны, являющихся частями производственных зданий
12.0.1	Улично-дорожная сеть	Размещение объектов улично-дорожной сети: автомобильных дорог, трамвайных путей и пешеходных тротуаров в границах населенных пунктов, пешеходных переходов, бульваров, площадей, проездов, велодорожек и объектов велотранспортной и инженерной инфраструктуры; размещение придорожных стоянок (парковок) транспортных средств в границах городских улиц и дорог, за исключением предусмотренных видами разрешенного использования с <a href="#">кодами 2.7.1, 4.9, 7.2.3</a> , а также некапитальных сооружений, предназначенных для охраны транспортных средств
12.0.2	Благоустройство территории	Размещение декоративных, технических, планировочных, конструктивных устройств, элементов

1	2	3
		озеленения, различных видов оборудования и оформления, малых архитектурных форм, некапитальных нестационарных строений и сооружений, информационных щитов и указателей, применяемых как составные части благоустройства территории, общественных туалетов
3.1.1	Предоставление коммунальных услуг	Размещение зданий и сооружений, обеспечивающих поставку воды, тепла, электричества, газа, отвод канализационных стоков, очистку и уборку объектов недвижимости (котельных, водозаборов, очистных сооружений, насосных станций, водопроводов, линий электропередач, трансформаторных подстанций, газопроводов, линий связи, телефонных станций, канализаций, стоянок, гаражей и мастерских для обслуживания уборочной и аварийной техники, сооружений, необходимых для сбора и плавки снега)
3.1.2	Административные здания организаций, обеспечивающих предоставление коммунальных услуг	Размещение зданий, предназначенных для приема физических и юридических лиц в связи с предоставлением им коммунальных услуг
3.2.1	Дома социального обслуживания	Размещение зданий, предназначенных для размещения домов престарелых, домов ребенка, детских домов, пунктов ночлега для бездомных граждан; размещение объектов капитального строительства для временного размещения вынужденных переселенцев, лиц, признанных беженцами
3.2.2	Оказание социальной помощи населению	Размещение зданий, предназначенных для служб психологической и бесплатной юридической помощи, социальных, пенсионных и иных служб (службы занятости населения, пункты питания малоимущих граждан), в которых осуществляется прием граждан по вопросам оказания социальной помощи и назначения социальных или пенсионных выплат, а также для размещения общественных некоммерческих организаций: некоммерческих фондов, благотворительных организаций, клубов по интересам
3.2.3	Оказание услуг связи	Размещение зданий, предназначенных для размещения пунктов оказания услуг почтовой, телеграфной, междугородней и международной телефонной связи
3.2.4	Общежития	Размещение зданий, предназначенных для размещения общежитий, предназначенных для проживания граждан на время их работы, службы или обучения, за исключением зданий,

1	2	3
		размещение которых предусмотрено содержанием вида разрешенного использования с <a href="#">кодом 4.7</a>
<b>Вспомогательные виды разрешенного использования</b>		
2.7.1	Хранение автотранспорта	Размещение отдельно стоящих и пристроенных гаражей, в том числе подземных, предназначенных для хранения автотранспорта, в том числе с разделением на машино-места, за исключением гаражей, размещение которых предусмотрено содержанием вида разрешенного использования с <a href="#">кодом 4.9</a>
4.9	Служебные гаражи	Размещение постоянных или временных гаражей, стоянок для хранения служебного автотранспорта, используемого в целях осуществления видов деятельности, предусмотренных видами разрешенного использования с <a href="#">кодами 3.0, 4.0</a> , а также для стоянки и хранения транспортных средств общего пользования, в том числе в депо
12.0.2	Благоустройство территории	Размещение декоративных, технических, планировочных, конструктивных устройств, элементов озеленения, различных видов оборудования и оформления, малых архитектурных форм, не капитальных нестационарных строений и сооружений, информационных щитов и указателей, применяемых как составные части благоустройства территории, общественных туалетов
<b>Р. Рекреационные зоны</b>		
<b>Р-1. Зона объектов спортивного и оздоровительно-рекреационного назначения</b>		
<b>Основные виды разрешенного использования</b>		
5.1.2	Обеспечение занятий спортом в помещениях	Размещение спортивных клубов, спортивных залов, бассейнов, физкультурно-оздоровительных комплексов в зданиях и сооружениях
5.1.3	Площадки для занятий спортом	Размещение площадок для занятия спортом и физкультурой на открытом воздухе (физкультурные площадки, беговые дорожки, поля для спортивной игры)
5.1.4	Оборудованные площадки для занятий спортом	Размещение сооружений для занятия спортом и физкультурой на открытом воздухе (теннисные корты, автодромы, мотодромы, трамплины, спортивные стрельбища)
5.1.7	Спортивные базы	Размещение спортивных баз и лагерей, в которых осуществляется спортивная подготовка длительно проживающих в них лиц

1	2	3
5.2.1	Туристическое обслуживание	Размещение пансионатов, туристических гостиниц, кемпингов, домов отдыха, не оказывающих услуги по лечению, а также иных зданий, используемых с целью извлечения предпринимательской выгоды из предоставления жилого помещения для временного проживания в них; Размещение детских лагерей
5.3	Охота и рыбалка	обустройство мест охоты и рыбалки, в том числе размещение дома охотника или рыболова, сооружений, необходимых для восстановления и поддержания поголовья зверей или количества рыбы
5.4	Причалы для маломерных судов	размещение сооружений, предназначенных для причаливания, хранения и обслуживания яхт, катеров, лодок и других маломерных судов
6.8	Связь	Размещение объектов связи, радиовещания, телевидения, включая воздушные радиорелейные, надземные и подземные кабельные линии связи, линии радиофикации, антенные поля, усилительные пункты на кабельных линиях связи, инфраструктуру спутниковой связи и телерадиовещания, за исключением объектов связи, размещение которых предусмотрено содержанием видов разрешенного использования с <a href="#">кодами 3.1.1, 3.2.3</a>
12.0.1	Улично-дорожная сеть	Размещение объектов улично-дорожной сети: автомобильных дорог, трамвайных путей и пешеходных тротуаров в границах населенных пунктов, пешеходных переходов, бульваров, площадей, проездов, велодорожек и объектов велотранспортной и инженерной инфраструктуры; размещение придорожных стоянок (парковок) транспортных средств в границах городских улиц и дорог, за исключением предусмотренных видами разрешенного использования с <a href="#">кодами 2.7.1, 4.9, 7.2.3</a> , а также некапитальных сооружений, предназначенных для охраны транспортных средств
12.0.2	Благоустройство территории	Размещение декоративных, технических, планировочных, конструктивных устройств, элементов озеленения, различных видов оборудования и оформления, малых архитектурных форм, некапитальных нестационарных строений и сооружений, информационных щитов и указателей, применяемых как составные части благоустройства территории, общественных туалетов
9.3	Историко-культурная деятельность	Сохранение и изучение объектов культурного наследия народов Российской Федерации (памятников истории и культуры), в том числе: объектов археологического наследия,

1	2	3
		достопримечательных мест, мест бытования исторических промыслов, производств и ремесел, исторических поселений, недействующих военных и гражданских захоронений, объектов культурного наследия, хозяйственная деятельность, являющаяся историческим промыслом или ремеслом, а также хозяйственная деятельность, обеспечивающая познавательный туризм
9.1	Охрана природных территорий	Сохранение отдельных естественных качеств окружающей природной среды путем ограничения хозяйственной деятельности в данной зоне, в частности: создание и уход за запретными полосами, создание и уход за защитными лесами, в том числе городскими лесами, лесами в лесопарках, и иная хозяйственная деятельность, разрешенная в защитных лесах, соблюдение режима использования природных ресурсов в заказниках, сохранение свойств земель, являющихся особо ценными
<b>Условно разрешенные виды использования</b>		
3.6.2	Парки культуры и отдыха	Размещение парков культуры и отдыха
4.6	Общественное питание	размещение объектов капитального строительства в целях устройства мест общественного питания (рестораны, кафе, столовые, закусочные, бары)
<b>Вспомогательные виды разрешенного использования</b>		
3.1.1	Предоставление коммунальных услуг	Размещение зданий и сооружений, обеспечивающих поставку воды, тепла, электричества, газа, отвод канализационных стоков, очистку и уборку объектов недвижимости (котельных, водозаборов, очистных сооружений, насосных станций, водопроводов, линий электропередач, трансформаторных подстанций, газопроводов, линий связи, телефонных станций, канализаций, стоянок, гаражей и мастерских для обслуживания уборочной и аварийной техники, сооружений, необходимых для сбора и плавки снега)
<b>Р-2. Зона рекреационно-ландшафтных территорий</b>		
<b>Основные виды разрешенного использования</b>		
3.6.2	Парки культуры и отдыха	Размещение парков культуры и отдыха



1	2	3
5.2	Природно-познавательный туризм	размещение баз и палаточных лагерей для проведения походов и экскурсий по ознакомлению с природой, пеших и конных прогулок, устройство троп и дорожек, размещение щитов с познавательными сведениями об окружающей природной среде; осуществление необходимых природоохранных и природовосстановительных мероприятий
6.8	Связь	Размещение объектов связи, радиовещания, телевидения, включая воздушные радиорелейные, надземные и подземные кабельные линии связи, линии радиофикации, антенные поля, усилительные пункты на кабельных линиях связи, инфраструктуру спутниковой связи и телерадиовещания, за исключением объектов связи, размещение которых предусмотрено содержанием видов разрешенного использования с кодами 3.1.1, 3.2.3
11.1	Общее пользование водными объектами	Использование земельных участков, примыкающих к водным объектам способами, необходимыми для осуществления общего водопользования (водопользования, осуществляемого гражданами для личных нужд, а также забор (изъятие) водных ресурсов для целей питьевого и хозяйственно-бытового водоснабжения, купание, использование маломерных судов, водных мотоциклов и других технических средств, предназначенных для отдыха на водных объектах, водопой, если соответствующие запреты не установлены законодательством)
12.0.1	Улично-дорожная сеть	Размещение объектов улично-дорожной сети: автомобильных дорог, трамвайных путей и пешеходных тротуаров в границах населенных пунктов, пешеходных переходов, бульваров, площадей, проездов, велодорожек и объектов велотранспортной и инженерной инфраструктуры; размещение придорожных стоянок (парковок) транспортных средств в границах городских улиц и дорог, за исключением предусмотренных видами разрешенного использования с <a href="#">кодами 2.7.1, 4.9, 7.2.3</a> , а также некапитальных сооружений, предназначенных для охраны транспортных средств
12.0.2	Благоустройство территории	Размещение декоративных, технических, планировочных, конструктивных устройств, элементов озеленения, различных видов оборудования и оформления, малых архитектурных форм, некапитальных нестационарных строений и сооружений, информационных щитов и указателей, применяемых как составные части благоустройства территории, общественных туалетов
<b>Условно разрешенные виды использования</b>		

1	2	3
3.6.2	Парки культуры и отдыха	Размещение парков культуры и отдыха
4.6	Общественное питание	размещение объектов капитального строительства в целях устройства мест общественного питания (рестораны, кафе, столовые, закусочные, бары)
<b>Вспомогательные виды разрешенного использования</b>		
3.1.1	Предоставление коммунальных услуг	Размещение зданий и сооружений, обеспечивающих поставку воды, тепла, электричества, газа, отвод канализационных стоков, очистку и уборку объектов недвижимости (котельных, водозаборов, очистных сооружений, насосных станций, водопроводов, линий электропередач, трансформаторных подстанций, газопроводов, линий связи, телефонных станций, канализаций, стоянок, гаражей и мастерских для обслуживания уборочной и аварийной техники, сооружений, необходимых для сбора и плавки снега)
12.0.2	Благоустройство территории	Размещение декоративных, технических, планировочных, конструктивных устройств, элементов озеленения, различных видов оборудования и оформления, малых архитектурных форм, не капитальных нестационарных строений и сооружений, информационных щитов и указателей, применяемых как составные части благоустройства территории, общественных туалетов
<b>II. Производственные зоны</b>		
<b>II-1. Зона объектов и предприятий IV-V классов опасности</b>		
<b>Основные виды разрешенного использования</b>		
6.3	Легкая промышленность	Размещение объектов капитального строительства, предназначенных для текстильной, фарфоро-фаянсовой, электронной промышленности
6.3.1	Фармацевтическая промышленность	Размещение объектов капитального строительства, предназначенных для фармацевтического производства, в том числе объектов, в отношении которых предусматривается установление охранных или санитарно-защитных зон
6.4	Пищевая промышленность	Размещение объектов пищевой промышленности, по переработке сельскохозяйственной продукции способом, приводящим к их переработке в иную продукцию (консервирование, копчение, хлебопечение), в том числе для производства напитков, алкогольных напитков

1	2	3
		и табачных изделий
6.6	Строительная промышленность	Размещение объектов капитального строительства, предназначенных для производства: строительных материалов (кирпичей, пиломатериалов, цемента, крепежных материалов), бытового и строительного газового и сантехнического оборудования, лифтов и подъемников, столярной продукции, сборных домов или их частей и тому подобной продукции
6.7	Энергетика	Размещение объектов гидроэнергетики, тепловых станций и других электростанций, размещение обслуживающих и вспомогательных для электростанций сооружений (золоотвалов, гидротехнических сооружений); Размещение объектов электросетевого хозяйства, за исключением объектов энергетики, размещение которых предусмотрено содержанием вида разрешенного использования с <a href="#">кодом 3.1</a>
6.8	Связь	Размещение объектов связи, радиовещания, телевидения, включая воздушные радиорелейные, надземные и подземные кабельные линии связи, линии радиофикации, антенные поля, усилительные пункты на кабельных линиях связи, инфраструктуру спутниковой связи и телерадиовещания, за исключением объектов связи, размещение которых предусмотрено содержанием видов разрешенного использования с кодами 3.1.1, 3.2.3
6.9	Склады	Размещение сооружений, имеющих назначение по временному хранению, распределению и перевалке грузов (за исключением хранения стратегических запасов), не являющихся частями производственных комплексов, на которых был создан груз: промышленные базы, склады, погрузочные терминалы и доки, нефтехранилища и нефтеналивные станции, газовые хранилища и обслуживающие их газоконденсатные и газоперекачивающие станции, элеваторы и продовольственные склады, за исключением железнодорожных перевалочных складов
6.11	Целлюлозно-бумажная промышленность	Размещение объектов капитального строительства, предназначенных для целлюлозно-бумажного производства, производства целлюлозы, древесной массы, бумаги, картона и изделий из них, издательской и полиграфической деятельности, тиражирования записанных носителей информации
4.1	Деловое управление	размещение объектов капитального строительства с целью: размещения объектов

1	2	3
		управленческой деятельности, не связанной с государственным или муниципальным управлением и оказанием услуг, а также с целью обеспечения совершения сделок, не требующих передачи товара в момент их совершения между организациями, в том числе биржевая деятельность (за исключением банковской и страховой деятельности)
4.9	Служебные гаражи	Размещение постоянных или временных гаражей, стоянок для хранения служебного автотранспорта, используемого в целях осуществления видов деятельности, предусмотренных видами разрешенного использования с кодами 3.0, 4.0, а также для стоянки и хранения транспортных средств общего пользования, в том числе в депо
4.9.1.1	Заправка транспортных средств	Размещение автозаправочных станций; размещение магазинов сопутствующей торговли, зданий для организации общественного питания в качестве объектов дорожного сервиса
4.9.1.2	Обеспечение дорожного отдыха	Размещение зданий для предоставления гостиничных услуг в качестве дорожного сервиса (мотелей), а также размещение магазинов сопутствующей торговли, зданий для организации общественного питания в качестве объектов дорожного сервиса
4.9.1.3	Автомобильные мойки	Размещение автомобильных моек, а также размещение магазинов сопутствующей торговли
4.9.1.4	Ремонт автомобилей	Размещение мастерских, предназначенных для ремонта и обслуживания автомобилей, и прочих объектов дорожного сервиса, а также размещение магазинов сопутствующей торговли
6.9	Склады	Для размещения сооружений, имеющих назначение по временному хранению, распределению и перевалке грузов (за исключением хранения стратегических запасов), не являющихся частями производственных комплексов, на которых был создан груз: промышленные базы, склады, погрузочные терминалы и доки, нефтехранилища и нефтеналивные станции, газовые хранилища и обслуживающие их газоконденсатные и газоперекачивающие станции, элеваторы и продовольственные склады, за исключением железнодорожных перевалочных складов
8.3	Обеспечение внутреннего правопорядка	Размещение объектов капитального строительства, необходимых для подготовки и поддержания в готовности органов внутренних дел, Росгвардии и спасательных служб, в которых существует военизированная служба; Размещение объектов гражданской обороны, за исключением объектов гражданской

1	2	3
		обороны, являющихся частями производственных зданий
12.0.1	Улично-дорожная сеть	Размещение объектов улично-дорожной сети: автомобильных дорог, трамвайных путей и пешеходных тротуаров в границах населенных пунктов, пешеходных переходов, бульваров, площадей, проездов, велодорожек и объектов велотранспортной и инженерной инфраструктуры; размещение придорожных стоянок (парковок) транспортных средств в границах городских улиц и дорог, за исключением предусмотренных видами разрешенного использования с кодами 2.7.1, 4.9, 7.2.3, а также некапитальных сооружений, предназначенных для охраны транспортных средств
12.0.2	Благоустройство территории	Размещение декоративных, технических, планировочных, конструктивных устройств, элементов озеленения, различных видов оборудования и оформления, малых архитектурных форм, некапитальных нестационарных строений и сооружений, информационных щитов и указателей, применяемых как составные части благоустройства территории, общественных туалетов
3.1.1	Предоставление коммунальных услуг	Размещение зданий и сооружений, обеспечивающих поставку воды, тепла, электричества, газа, отвод канализационных стоков, очистку и уборку объектов недвижимости (котельных, водозаборов, очистных сооружений, насосных станций, водопроводов, линий электропередач, трансформаторных подстанций, газопроводов, линий связи, телефонных станций, канализаций, стоянок, гаражей и мастерских для обслуживания уборочной и аварийной техники, сооружений, необходимых для сбора и плавки снега)
3.10.1	Амбулаторное ветеринарное обслуживание	Размещение объектов капитального строительства, предназначенных для оказания ветеринарных услуг без содержания животных
4.4	Магазины	Размещение объектов капитального строительства, предназначенных для продажи товаров, торговая площадь которых составляет до 5000 м <sup>2</sup>
<b>Условно разрешенные виды использования</b>		
4.6	Общественное питание	Размещение объектов капитального строительства в целях устройства мест общественного питания (рестораны, кафе, столовые, закусочные, бары)
<b>Вспомогательные виды разрешенного использования</b>		
4.9	Служебные гаражи	Размещение постоянных или временных гаражей, стоянок для хранения служебного автотранспорта, используемого в целях осуществления видов деятельности,

1	2	3
		предусмотренных видами разрешенного использования с <a href="#">кодами 3.0, 4.0</a> , а также для стоянки и хранения транспортных средств общего пользования, в том числе в депо
<b>СХ. Зоны сельскохозяйственного использования</b>		
<b>Сх-1/1. Зона, занятая объектами сельскохозяйственного назначения (в границах населенных пунктов)</b>		
<b>Сх-1/2. Зона, занятая объектами сельскохозяйственного назначения (за границами населенных пунктов)</b>		
<b>Основные виды разрешенного использования</b>		
1.2	Выращивание зерновых и иных сельскохозяйственных культур	Осуществление хозяйственной деятельности на сельскохозяйственных угодьях, связанной с производством зерновых, бобовых, кормовых, технических, масличных, эфиромасличных и иных сельскохозяйственных культур
1.16	Ведение личного подсобного хозяйства на полевых участках <sup>1</sup>	Производство сельскохозяйственной продукции без права возведения объектов капитального строительства
1.3	Овощеводство	Осуществление хозяйственной деятельности на сельскохозяйственных угодьях, связанной с производством картофеля, листовых, плодовых, луковичных и бахчевых сельскохозяйственных культур, в том числе с использованием теплиц
1.8	Скотоводство <sup>1</sup>	Осуществление хозяйственной деятельности, в том числе на сельскохозяйственных угодьях, связанной с разведением сельскохозяйственных животных (крупного рогатого скота, овец, коз, лошадей, верблюдов, оленей); сенокошение, выпас сельскохозяйственных животных, производство кормов, размещение зданий, сооружений, используемых для содержания и разведения сельскохозяйственных животных; разведение племенных животных, производство и использование племенной продукции (материала)
1.9	Звероводство <sup>1</sup>	Осуществление хозяйственной деятельности, связанной с разведением в неволе ценных пушных зверей; размещение зданий, сооружений, используемых для содержания и разведения животных, производства, хранения и первичной переработки продукции;

1	2	3
		разведение племенных животных, производство и использование племенной продукции (материала)
1.10	Птицеводство <sup>1</sup>	Осуществление хозяйственной деятельности, связанной с разведением домашних пород птиц, в том числе водоплавающих; размещение зданий, сооружений, используемых для содержания и разведения животных, производства, хранения и первичной переработки продукции птицеводства; разведение племенных животных, производство и использование племенной продукции (материала)
1.11	Свиноводство <sup>1</sup>	Осуществление хозяйственной деятельности, связанной с разведением свиней; размещение зданий, сооружений, используемых для содержания и разведения животных, производства, хранения и первичной переработки продукции; разведение племенных животных, производство и использование племенной продукции (материала)
1.19	Сенокошение	Кошение трав, сбор и заготовка сена
1.20	Выпас сельскохозяйственных животных	Выпас сельскохозяйственных животных
1.15	Хранение и переработка сельскохозяйственной продукции	Размещение зданий, сооружений, используемых для производства, хранения, первичной и глубокой переработки сельскохозяйственной продукции
1.18	Обеспечение сельскохозяйственного производства	Размещение машинно-транспортных и ремонтных станций, ангаров и гаражей для сельскохозяйственной техники, амбаров, водонапорных башен, трансформаторных станций и иного технического оборудования, используемого для ведения сельского хозяйства
1.12	Пчеловодство	Осуществление хозяйственной деятельности, в том числе на сельскохозяйственных угодьях, по разведению, содержанию и использованию пчел и иных полезных насекомых; Размещение ульев, иных объектов и оборудования, необходимого для пчеловодства и разведения иных полезных насекомых;

1	2	3
		Размещение сооружений, используемых для хранения и первичной переработки продукции пчеловодства
1.13	Рыбоводство	Осуществление хозяйственной деятельности, связанной с разведением и (или) содержанием, выращиванием объектов рыбоводства (аквакультуры); Размещение зданий, сооружений, оборудования, необходимых для осуществления рыбоводства (аквакультуры)
6.8	Связь	Размещение объектов связи, радиовещания, телевидения, включая воздушные радиорелейные, надземные и подземные кабельные линии связи, линии радиофикации, антенные поля, усилительные пункты на кабельных линиях связи, инфраструктуру спутниковой связи и телерадиовещания, за исключением объектов связи, размещение которых предусмотрено содержанием видов разрешенного использования с кодами 3.1.1, 3.2.3
12.0.1	Улично-дорожная сеть	Размещение объектов улично-дорожной сети: автомобильных дорог, трамвайных путей и пешеходных тротуаров в границах населенных пунктов, пешеходных переходов, бульваров, площадей, проездов, велодорожек и объектов велотранспортной и инженерной инфраструктуры; размещение придорожных стоянок (парковок) транспортных средств в границах городских улиц и дорог, за исключением предусмотренных видами разрешенного использования с кодами 2.7.1, 4.9, 7.2.3, а также некапитальных сооружений, предназначенных для охраны транспортных средств
12.0.2	Благоустройство территории	Размещение декоративных, технических, планировочных, конструктивных устройств, элементов озеленения, различных видов оборудования и оформления, малых архитектурных форм, некапитальных нестационарных строений и сооружений, информационных щитов и указателей, применяемых как составные части благоустройства территории, общественных туалетов
<b>Условно разрешенные виды использования</b>		
1.14	Научное обеспечение сельского хозяйства	Осуществление научной и селекционной работы, ведения сельского хозяйства для получения ценных с научной точки зрения образцов растительного и животного мира; Размещение коллекций генетических ресурсов растений
<b>Вспомогательные виды разрешенного использования</b>		
3.1.1	Предоставление	Размещение зданий и сооружений, обеспечивающих поставку воды, тепла, электричества, газа,



1	2	3
	коммунальных услуг	отвод канализационных стоков, очистку и уборку объектов недвижимости (котельных, водозаборов, очистных сооружений, насосных станций, водопроводов, линий электропередач, трансформаторных подстанций, газопроводов, линий связи, телефонных станций, канализаций, стоянок, гаражей и мастерских для обслуживания уборочной и аварийной техники, сооружений, необходимых для сбора и плавки снега)
Примечание: <sup>1</sup> – разрешенное использование за границами населенных пунктов		
<b>Сх-2/1. Зона огороднических и крестьянско-фермерских хозяйств (в границах населенных пунктов)</b>		
<b>Сх-2/2. Зона огороднических и крестьянско-фермерских хозяйств (за границами населенных пунктов)</b>		
<b>Основные виды разрешенного использования</b>		
1.5	Садоводство	Осуществление хозяйственной деятельности, в том числе на сельскохозяйственных угодьях, связанной с выращиванием многолетних плодовых и ягодных культур, винограда и иных многолетних культур
1.16	Ведение личного подсобного хозяйства на полевых участках <sup>1</sup>	Производство сельскохозяйственной продукции без права возведения объектов капитального строительства
13.2	Ведение садоводства <sup>2</sup>	Осуществление отдыха и (или) выращивания гражданами для собственных нужд сельскохозяйственных культур; Размещение для собственных нужд садового дома, жилого дома, указанного в описании вида разрешенного использования с <a href="#">кодом 2.1</a> , хозяйственных построек и гаражей
13.1	Ведение огородничества	Осуществление отдыха и (или) выращивания гражданами для собственных нужд сельскохозяйственных культур; размещение хозяйственных построек, не являющихся объектами недвижимости, предназначенных для хранения инвентаря и урожая сельскохозяйственных культур
1.18	Обеспечение сельскохозяйственного производства	Размещение машинно-транспортных и ремонтных станций, ангаров и гаражей для сельскохозяйственной техники, амбаров, водонапорных башен, трансформаторных станций и иного технического оборудования, используемого для ведения сельского хозяйства

1	2	3
6.8	Связь	Размещение объектов связи, радиовещания, телевидения, включая воздушные радиорелейные, надземные и подземные кабельные линии связи, линии радиофикации, антенные поля, усилительные пункты на кабельных линиях связи, инфраструктуру спутниковой связи и телерадиовещания, за исключением объектов связи, размещение которых предусмотрено содержанием видов разрешенного использования с <a href="#">кодами 3.1.1, 3.2.3</a>
12.0.1	Улично-дорожная сеть	Размещение объектов улично-дорожной сети: автомобильных дорог, трамвайных путей и пешеходных тротуаров в границах населенных пунктов, пешеходных переходов, бульваров, площадей, проездов, велодорожек и объектов велотранспортной и инженерной инфраструктуры; размещение придорожных стоянок (парковок) транспортных средств в границах городских улиц и дорог, за исключением предусмотренных видами разрешенного использования с <a href="#">кодами 2.7.1, 4.9, 7.2.3</a> , а также некапитальных сооружений, предназначенных для охраны транспортных средств
12.0.2	Благоустройство территории	Размещение декоративных, технических, планировочных, конструктивных устройств, элементов озеленения, различных видов оборудования и оформления, малых архитектурных форм, некапитальных нестационарных строений и сооружений, информационных щитов и указателей, применяемых как составные части благоустройства территории, общественных туалетов
<b>Условно разрешенные виды использования не устанавливаются</b>		
<b>Вспомогательные виды разрешенного использования</b>		
2.7.1	Хранение автотранспорта	Размещение отдельно стоящих и пристроенных гаражей, в том числе подземных, предназначенных для хранения автотранспорта, в том числе с разделением на машино-места, за исключением гаражей, размещение которых предусмотрено содержанием вида разрешенного использования с <a href="#">кодом 4.9</a>
3.3	Бытовое обслуживание	Размещение объектов капитального строительства, предназначенных для оказания населению или организациям бытовых услуг (мастерские мелкого ремонта, ателье, бани, парикмахерские, прачечные, химчистки, похоронные бюро)
12.0.2	Благоустройство территории	Размещение декоративных, технических, планировочных, конструктивных устройств, элементов озеленения, различных видов оборудования и оформления, малых архитектурных форм, не капитальных нестационарных строений и сооружений, информационных щитов

1	2	3
		и указателей, применяемых как составные части благоустройства территории, общественных туалетов
Примечание: <sup>1</sup> — разрешенное использование за границами населенных пунктов <sup>2</sup> — разрешенное использование в границах садоводческих некоммерческих товариществ		
<b>И-1. Зона инженерной инфраструктуры</b>		
<b>Основные виды разрешенного использования</b>		
6.8	Связь	Размещение объектов связи, радиовещания, телевидения, включая воздушные радиорелейные, надземные и подземные кабельные линии связи, линии радиофикации, антенные поля, усилительные пункты на кабельных линиях связи, инфраструктуру спутниковой связи и телерадиовещания, за исключением объектов связи, размещение которых предусмотрено содержанием видов разрешенного использования с <a href="#">кодами 3.1.1, 3.2.3</a>
3.1.1	Предоставление коммунальных услуг	Размещение зданий и сооружений, обеспечивающих поставку воды, тепла, электричества, газа, отвод канализационных стоков, очистку и уборку объектов недвижимости (котельных, водозаборов, очистных сооружений, насосных станций, водопроводов, линий электропередач, трансформаторных подстанций, газопроводов, линий связи, телефонных станций, канализаций, стоянок, гаражей и мастерских для обслуживания уборочной и аварийной техники, сооружений, необходимых для сбора и плавки снега)
<b>Условно разрешенные виды использования</b>		
3.3	Бытовое обслуживание	Размещение объектов капитального строительства, предназначенных для оказания населению или организациям бытовых услуг (мастерские мелкого ремонта, ателье, бани, парикмахерские, прачечные, химчистки, похоронные бюро)
4.1	Деловое управление	Размещение объектов капитального строительства с целью: размещения объектов управленческой деятельности, не связанной с государственным или муниципальным управлением и оказанием услуг, а также с целью обеспечения совершения сделок, не требующих передачи товара в момент их совершения между организациями, в том числе биржевая деятельность (за исключением банковской и страховой деятельности)

1	2	3
<b>Вспомогательные виды разрешенного использования</b>		
4.9	Обслуживание автотранспорта	Размещение постоянных или временных гаражей, стоянок для хранения служебного автотранспорта, используемого в целях осуществления видов деятельности, предусмотренных видами разрешенного использования с <a href="#">кодами 3.0, 4.0</a> , а также для стоянки и хранения транспортных средств общего пользования, в том числе в депо
<b>СП. Зоны специального назначения</b>		
<b>Сп-1. Зона специального назначения, связанная с захоронениями</b>		
<b>Основные виды разрешенного использования</b>		
12.1	Ритуальная деятельность	Размещение кладбищ, крематориев и мест захоронения; Размещение соответствующих культовых сооружений; Осуществление деятельности по производству продукции ритуально-обрядового назначения
3.7.1	Осуществление религиозных обрядов	Размещение зданий и сооружений, предназначенных для совершения религиозных обрядов и церемоний (в том числе церкви, соборы, храмы, часовни, мечети, молельные дома, синагоги)
3.7.2	Религиозное управление и образование	Размещение зданий, предназначенных для постоянного местонахождения духовных лиц, паломников и послушников в связи с осуществлением ими религиозной службы, а также для осуществления благотворительной и религиозной образовательной деятельности (монастыри, скиты, дома священнослужителей, воскресные и религиозные школы, семинарии, духовные училища)
6.8	Связь	Размещение объектов связи, радиовещания, телевидения, включая воздушные радиорелейные, надземные и подземные кабельные линии связи, линии радиофикации, антенные поля, усилительные пункты на кабельных линиях связи, инфраструктуру спутниковой связи и телерадиовещания, за исключением объектов связи, размещение которых предусмотрено содержанием видов разрешенного использования с <a href="#">кодами 3.1.1, 3.2.3</a>
3.1.1	Предоставление коммунальных услуг	Размещение зданий и сооружений, обеспечивающих поставку воды, тепла, электричества, газа, отвод канализационных стоков, очистку и уборку объектов недвижимости (котельных, водозаборов, очистных сооружений, насосных станций, водопроводов, линий электропередач,

1	2	3
		трансформаторных подстанций, газопроводов, линий связи, телефонных станций, канализаций, стоянок, гаражей и мастерских для обслуживания уборочной и аварийной техники, сооружений, необходимых для сбора и плавки снега)
<b>Условно разрешенные виды использования</b>		
2.7.1	Хранение автотранспорта	Размещение отдельно стоящих и пристроенных гаражей, в том числе подземных, предназначенных для хранения автотранспорта, в том числе с разделением на машино-места, за исключением гаражей, размещение которых предусмотрено содержанием вида разрешенного использования с <a href="#">кодом 4.9</a>
4.9	Служебные гаражи	Размещение постоянных или временных гаражей, стоянок для хранения служебного автотранспорта, используемого в целях осуществления видов деятельности, предусмотренных видами разрешенного использования с <a href="#">кодами 3.0, 4.0</a> , а также для стоянки и хранения транспортных средств общего пользования, в том числе в депо
<b>Вспомогательные виды разрешенного использования</b>		
3.3	Бытовое обслуживание	Размещение объектов капитального строительства, предназначенных для оказания населению или организациям бытовых услуг (мастерские мелкого ремонта, ателье, бани, парикмахерские, прачечные, химчистки, похоронные бюро)
<b>Сп-2. Зона специального назначения, связанная с размещением объектов обороны и безопасности</b>		
<b>Основные разрешенные виды использования</b>		
6.8	Связь	Размещение объектов связи, радиовещания, телевидения, включая воздушные радиорелейные, надземные и подземные кабельные линии связи, линии радиофикации, антенные поля, усилительные пункты на кабельных линиях связи, инфраструктуру спутниковой связи и телерадиовещания, за исключением объектов связи, размещение которых предусмотрено содержанием видов разрешенного использования с кодами 3.1.1, 3.2.3
8.0	Обеспечение обороны и безопасности	Размещение объектов капитального строительства, необходимых для подготовки и поддержания в боевой готовности Вооруженных Сил Российской Федерации, других войск, воинских формирований и органов управлений ими (размещение военных организаций, внутренних войск, учреждений и других объектов, дислокация войск и сил флота),

1	2	3
		<p>проведение воинских учений и других мероприятий, направленных на обеспечение боевой готовности воинских частей;</p> <p>Размещение зданий военных училищ, военных институтов, военных университетов, военных академий;</p> <p>Размещение объектов, обеспечивающих осуществление таможенной деятельности</p>
8.1	Обеспечение вооруженных сил	<p>Размещение объектов капитального строительства, предназначенных для разработки, испытания, производства ремонта или уничтожения вооружения, техники военного назначения и боеприпасов;</p> <p>Обустройство земельных участков в качестве испытательных полигонов, мест уничтожения вооружения и захоронения отходов, возникающих в связи с использованием, производством, ремонтом или уничтожением вооружений или боеприпасов;</p> <p>Размещение объектов капитального строительства, необходимых для создания и хранения запасов материальных ценностей в государственном и мобилизационном резервах (хранилища, склады и другие объекты);</p> <p>Размещение объектов, для обеспечения безопасности которых были созданы закрытые административно-территориальные образования</p>
8.2	Охрана Государственной границы Российской Федерации	<p>Размещение инженерных сооружений и заграждений, пограничных знаков, коммуникаций и других объектов, необходимых для обеспечения защиты и охраны Государственной границы Российской Федерации, устройство пограничных просек и контрольных полос, размещение зданий для размещения пограничных воинских частей и органов управления ими, а также для размещения пунктов пропуска через Государственную границу Российской Федерации</p>
3.1.1	Предоставление коммунальных услуг	<p>Размещение зданий и сооружений, обеспечивающих поставку воды, тепла, электричества, газа, отвод канализационных стоков, очистку и уборку объектов недвижимости (котельных, водозаборов, очистных сооружений, насосных станций, водопроводов, линий электропередач, трансформаторных подстанций, газопроводов, линий связи, телефонных станций, канализаций, стоянок, гаражей и мастерских для обслуживания уборочной и аварийной техники, сооружений, необходимых для сбора и плавки снега)</p>
Условно разрешенные виды использования не устанавливаются		

1	2	3
<b>Вспомогательные виды разрешенного использования</b>		
4.9	Служебные гаражи	Размещение постоянных или временных гаражей, стоянок для хранения служебного автотранспорта, используемого в целях осуществления видов деятельности, предусмотренных видами разрешенного использования с <a href="#">кодами 3.0, 4.0</a> , а также для стоянки и хранения транспортных средств общего пользования, в том числе в депо
<b>Т. Зоны транспортной инфраструктуры</b>		
<b>Т-1. Зона автомобильного транспорта</b>		
<b>Основные разрешенные виды использования</b>		
7.2.1	Размещение автомобильных дорог	Размещение автомобильных дорог за пределами населенных пунктов и технически связанных с ними сооружений, придорожных стоянок (парковок) транспортных средств в границах городских улиц и дорог, за исключением предусмотренных видами разрешенного использования с кодами 2.7.1, 4.9, 7.2.3, а также не капитальных сооружений, предназначенных для охраны транспортных средств; размещение объектов, предназначенных для размещения постов органов внутренних дел, ответственных за безопасность дорожного движения
4.9.1.1	Заправка транспортных средств	Размещение автозаправочных станций; размещение магазинов сопутствующей торговли, зданий для организации общественного питания в качестве объектов дорожного сервиса
4.9.1.2	Обеспечение дорожного отдыха	Размещение зданий для предоставления гостиничных услуг в качестве дорожного сервиса (мотелей), а также размещение магазинов сопутствующей торговли, зданий для организации общественного питания в качестве объектов дорожного сервиса
4.9.1.3	Автомобильные мойки	Размещение автомобильных моек, а также размещение магазинов сопутствующей торговли
4.9.1.4	Ремонт автомобилей	Размещение мастерских, предназначенных для ремонта и обслуживания автомобилей, и прочих объектов дорожного сервиса, а также размещение магазинов сопутствующей торговли
6.8	Связь	Размещение объектов связи, радиовещания, телевидения, включая воздушные радиорелейные, надземные и подземные кабельные линии связи, линии радиофикации, антенные поля, усилительные пункты на кабельных линиях связи, инфраструктуру

1	2	3
		спутниковой связи и телерадиовещания, за исключением объектов связи, размещение которых предусмотрено содержанием видов разрешенного использования с <a href="#">кодами 3.1.1, 3.2.3</a>
7.2.1	Размещение автомобильных дорог	Размещение автомобильных дорог за пределами населенных пунктов и технически связанных с ними сооружений, придорожных стоянок (парковок) транспортных средств в границах городских улиц и дорог, за исключением предусмотренных видами разрешенного использования с <a href="#">кодами 2.7.1, 4.9, 7.2.3</a> , а также некапитальных сооружений, предназначенных для охраны транспортных средств; размещение объектов, предназначенных для размещения постов органов внутренних дел, ответственных за безопасность дорожного движения
7.2.2	Обслуживание перевозок пассажиров	Размещение зданий и сооружений, предназначенных для обслуживания пассажиров, за исключением объектов капитального строительства, размещение которых предусмотрено содержанием вида разрешенного использования с <a href="#">кодом 7.6</a>
7.2.3	Стоянки транспорта общего пользования	Размещение стоянок транспортных средств, осуществляющих перевозки людей по установленному маршруту
8.3	Обеспечение внутреннего правопорядка	Размещение объектов капитального строительства, необходимых для подготовки и поддержания в готовности органов внутренних дел, Росгвардии и спасательных служб, в которых существует военизированная служба; Размещение объектов гражданской обороны, за исключением объектов гражданской обороны, являющихся частями производственных зданий
3.1.1	Предоставление коммунальных услуг	Размещение зданий и сооружений, обеспечивающих поставку воды, тепла, электричества, газа, отвод канализационных стоков, очистку и уборку объектов недвижимости (котельных, водозаборов, очистных сооружений, насосных станций, водопроводов, линий электропередач, трансформаторных подстанций, газопроводов, линий связи, телефонных станций, канализаций, стоянок, гаражей и мастерских для обслуживания уборочной и аварийной техники, сооружений, необходимых для сбора и плавки снега)
<b>Условно разрешенные виды использования</b>		
2.7.1	Хранение автотранспорта	Размещение отдельно стоящих и пристроенных гаражей, в том числе подземных,



1	2	3
		предназначенных для хранения автотранспорта, в том числе с разделением на машино-места, за исключением гаражей, размещение которых предусмотрено содержанием вида разрешенного использования с <a href="#">кодом 4.9</a>
4.7	Гостиничное обслуживание	Размещение гостиниц, а также иных зданий, используемых с целью извлечения предпринимательской выгоды из предоставления жилого помещения для временного проживания в них
4.4	Магазины	Размещение объектов капитального строительства, предназначенных для продажи товаров, торговая площадь которых составляет до 5000 м <sup>2</sup>
3.4.1	Амбулаторно-поликлиническое обслуживание	Размещение объектов капитального строительства, предназначенных для оказания гражданам амбулаторно-поликлинической медицинской помощи (поликлиники, фельдшерские пункты, пункты здравоохранения, центры матери и ребенка, диагностические центры, молочные кухни, станции донорства крови, клинические лаборатории)
<b>Вспомогательные виды разрешенного использования</b>		
4.9	Служебные гаражи	Размещение постоянных или временных гаражей, стоянок для хранения служебного автотранспорта, используемого в целях осуществления видов деятельности, предусмотренных видами разрешенного использования с <a href="#">кодами 3.0, 4.0</a> , а также для стоянки и хранения транспортных средств общего пользования, в том числе в депо
<b>Т-2. Зона железнодорожного транспорта</b>		
<b>Основные разрешенные виды использования</b>		
7.1.2	Обслуживание железнодорожных перевозок	Размещение зданий и сооружений, в том числе железнодорожных вокзалов и станций, а также устройств и объектов, необходимых для эксплуатации, содержания, строительства, реконструкции, ремонта наземных и подземных зданий, сооружений, устройств и других объектов железнодорожного транспорта; размещение погрузочно-разгрузочных площадок, прирельсовых складов (за исключением складов горюче-смазочных материалов и автозаправочных станций любых типов, а также складов, предназначенных для хранения опасных веществ и материалов, не предназначенных непосредственно для обеспечения железнодорожных перевозок) и иных объектов при условии

1	2	3
		соблюдения требований безопасности движения, установленных федеральными законами
6.8	Связь	Размещение объектов связи, радиовещания, телевидения, включая воздушные радиорелейные, надземные и подземные кабельные линии связи, линии радиофикации, антенные поля, усилительные пункты на кабельных линиях связи, инфраструктуру спутниковой связи и телерадиовещания, за исключением объектов связи, размещение которых предусмотрено содержанием видов разрешенного использования с <a href="#">кодами 3.1.1, 3.2.3</a>
7.1.1	Железнодорожные пути	Размещение железнодорожных путей
7.1.2	Обслуживание железнодорожных перевозок	Размещение зданий и сооружений, в том числе железнодорожных вокзалов и станций, а также устройств и объектов, необходимых для эксплуатации, содержания, строительства, реконструкции, ремонта наземных и подземных зданий, сооружений, устройств и других объектов железнодорожного транспорта; размещение погрузочно-разгрузочных площадок, прирельсовых складов (за исключением складов горюче-смазочных материалов и автозаправочных станций любых типов, а также складов, предназначенных для хранения опасных веществ и материалов, не предназначенных непосредственно для обеспечения железнодорожных перевозок) и иных объектов при условии соблюдения требований безопасности движения, установленных федеральными законами
8.3	Обеспечение внутреннего правопорядка	Размещение объектов капитального строительства, необходимых для подготовки и поддержания в готовности органов внутренних дел, Росгвардии и спасательных служб, в которых существует военизированная служба; Размещение объектов гражданской обороны, за исключением объектов гражданской обороны, являющихся частями производственных зданий
3.1.1	Предоставление коммунальных услуг	Размещение зданий и сооружений, обеспечивающих поставку воды, тепла, электричества, газа, отвод канализационных стоков, очистку и уборку объектов недвижимости (котельных, водозаборов, очистных сооружений, насосных станций, водопроводов, линий электропередач, трансформаторных подстанций, газопроводов, линий связи, телефонных станций, канализаций, стоянок, гаражей и мастерских для обслуживания уборочной и аварийной техники, сооружений, необходимых для сбора и плавки снега)
<b>Условно разрешенные виды использования не устанавливаются</b>		

1	2	3
<b>Вспомогательные виды разрешенного использования</b>		
4.9	Служебные гаражи	Размещение постоянных или временных гаражей, стоянок для хранения служебного автотранспорта, используемого в целях осуществления видов деятельности, предусмотренных видами разрешенного использования с <a href="#">кодами 3.0, 4.0</a> , а также для стоянки и хранения транспортных средств общего пользования, в том числе в депо
12.0.2	Благоустройство территории	Размещение декоративных, технических, планировочных, конструктивных устройств, элементов озеленения, различных видов оборудования и оформления, малых архитектурных форм, не капитальных нестационарных строений и сооружений, информационных щитов и указателей, применяемых как составные части благоустройства территории, общественных туалетов

Примечание - \* В соответствии с Приказом Министерства экономического развития РФ от 1 сентября 2014 года № 540 «Об утверждении классификатора видов разрешенного использования земельных участков».

**Статья 31. Предельные (минимальные и/или максимальные) размеры земельных участков и предельные параметры разрешенного строительства, реконструкции объектов капитального строительства**

1. Предельные (минимальные и/или максимальные) размеры земельных участков и предельные параметры разрешенного строительства, реконструкции объектов капитального строительства определяются в соответствии с таблицей 3.

2. Для зоны Ж-1:

1) отступ застройки от красной линии улицы: 5 м (для всех видов объектов капитального строительства);

2) отступ застройки от межи, разделяющей соседние участки:

а) до основного строения – 3 м;

б) до хозяйственных и прочих строений – 1 м;

в) до открытой стоянки – 1 м;

г) до отдельно стоящего гаража – 1 м.

3) допускается блокировка хозяйственных построек на смежных участках по взаимному согласию собственников земельных участков;

4) вспомогательные строения, за исключением гаражей, размещать со стороны улиц не допускается;

5) расстояния от окон жилых помещений до хозяйственных и прочих строений, расположенный на соседних участках, должно быть не менее 6 м.

3. Для Зоны Р:

1) минимальный процент озеленения участка градостроительного зонирования 30 %.

4. Для зоны Сх-2/1:

1) отступ застройки от межи участка, отделяющего его от общего проезда: 2 м.

Таблица 3

**Предельные (минимальные и/или максимальные) размеры земельных участков и предельные параметры разрешенного строительства, реконструкции объектов капитального строительства**

№	Наименование зоны/подзоны	Предельные размеры земельных участков				Предельное количество этажей		Максимальная высота здания, м	Минимальные отступы от границ земельного участка, м	Максимальны й процент застройки в границах земельного участка
		площадь, м²		размер, м						
		минимум	максимум	минимум	максимум	минимум	максимум			
1	2	3	4	5	6	7	8	9	10	11
1	Ж-1	200	5000	20	не подлежит установлению	1	4	18	3	20
2	ОД-1	200	10000	40	не подлежит установлению	1	5	18	5	40
3	Р-1	200	не подлежит установлению	не подлежит установлению	не подлежит установлению	1	2	9	не подлежит установлению	30
4	Р-2	200	150000	не подлежит установлению	не подлежит установлению	1	не подлежит установлению	не подлежит установлению	не подлежит установлению	20
5	П-1	200	24000	не подлежит установлению	не подлежит установлению	1	3	не подлежит установлению	не подлежит установлению	50
6	Сх-1/1	800	20000	не подлежит установлению	не подлежит установлению	не подлежит установлению	не подлежит установлению	не подлежит установлению	не подлежит установлению	не подлежит установлению
7	Сх-1/2	1500	не подлежит установлению	не подлежит установлению	не подлежит установлению	не подлежит установлению	не подлежит установлению	не подлежит установлению	не подлежит установлению	не подлежит установлению
8	Сх-2/1	200	1500	не подлежит установлению	не подлежит установлению	не подлежит установлению	3	18	3	30
9	Сх-2/2	200	3000	не подлежит установлению	не подлежит установлению	не подлежит установлению	2	6	3	20
10	И-1	не подлежит установлению	не подлежит установлению	не подлежит установлению	не подлежит установлению	1	не подлежит установлению	не подлежит установлению	не подлежит установлению	не подлежит установлению
11	Т-1	не подлежит	не подлежит	не подлежит	не подлежит	не подлежит	2	не подлежит	не подлежит	не подлежит

		установлению	установлению	установлению	установлению	установлению		установлению	установлению	установлению
12	Т-2	не подлежит установлению	не подлежит установлению	не подлежит установлению	не подлежит установлению	не подлежит установлению	не подлежит установлению	не подлежит установлению	не подлежит установлению	не подлежит установлению
13	Сп-1	не подлежит установлению	не подлежит установлению	не подлежит установлению	не подлежит установлению	1	не подлежит установлению	не подлежит установлению	не подлежит установлению	30
14	Сп-2	не подлежит установлению	не подлежит установлению	не подлежит установлению	не подлежит установлению	не подлежит установлению	не подлежит установлению	не подлежит установлению	не подлежит установлению	не подлежит установлению

2. Для земельных участков с видом разрешенного использования «связь» значения предельных параметров не подлежат установлению».

## **Статья 32. Ограничения использования земельных участков и объектов капитального строительства**

1. Ограничения использования земельных участков и объектов капитального строительства могут устанавливаться в следующих зонах с особыми условиями использования территорий:

- 1) санитарные, защитные, санитарно-защитные, шумовые зоны;
- 2) зоны санитарной охраны;
- 3) зоны особо охраняемых природных территорий;
- 4) зоны охраны объектов культурного наследия;
- 5) водоохранные зоны и зоны прибрежных защитных полос водных объектов;
- 6) зоны залегания полезных ископаемых;
- 7) зоны, подверженные воздействию чрезвычайных ситуаций природного (в том числе зоны подтопления, затопления) и техногенного характера;
- 8) зоны чрезвычайных экологических ситуаций;
- 9) иные зоны, установленные в соответствии с законодательством.

2. На карте зон с особыми условиями использования территорий отображены в соответствии с Генеральным планом муниципального образования «Ивановская волость».

3. Виды и размеры зон с особыми условиями использования территорий могут уточняться посредством последовательного внесения изменений в настоящие Правила.

4. В случае, если земельный участок расположен в границах зон с особыми условиями использования территорий, в том числе в границах зон охраны объектов культурного наследия (статья 8 настоящих Правил), правовой режим использования и застройки земельного участка определяется совокупностью видов разрешенного использования земельных участков и объектов капитального строительства, установленных статьей 9 настоящих Правил, и ограничений, указанных в настоящей статье.

5. В случае, если земельный участок расположен в границах зон с особыми условиями использования территорий, в том числе в границах зон охраны объектов культурного наследия (статья 26 настоящих Правил), правовой режим использования и застройки земельного участка определяется совокупностью видов разрешенного использования земельных участков и объектов капитального строительства, установленных статьей 28 настоящих Правил, и ограничений, указанных в настоящей статье.

6. Ограничения использования земельных участков и объектов капитального строительства в границах санитарных, защитных, санитарнозащитных, шумовых зон, зон санитарной охраны устанавливаются в целях уменьшения негативного (вредного) воздействия на человека и окружающую природную среду предприятий, транспортных коммуникаций, линий электропередач, в том числе факторов физического воздействия – шума, электромагнитных волн, а также в целях обеспечения безопасности объектов, для которых данные зоны установлены.

Ограничения использования земельных участков и объектов капитального строительства на территории данных зон определяются режимами использования, устанавливаемыми в соответствии с законодательством Российской Федерации в области санитарно-эпидемиологического благополучия населения.

7. Ограничения использования земельных участков и объектов капитального строительства в границах водоохранных зон и прибрежных защитных полос определяются режимами, установленными водным законодательством Российской Федерации.

В границах водоохранных зон допускаются проектирование, строительство, реконструкция, ввод в эксплуатацию, эксплуатация хозяйственных и иных объектов при условии оборудования таких объектов сооружениями, обеспечивающими охрану водных объектов от загрязнения, засорения, заиления и истощения вод в соответствии с водным законодательством Российской Федерации и законодательством Российской Федерации в области охраны окружающей среды.

8. В соответствии со статьей 25 Закона Российской Федерации от 21.02.1992 № 2395-1 «О недрах» проектирование и строительство населенных пунктов, промышленных комплексов и других хозяйственных объектов разрешаются только после получения в установленном порядке заключения Федерального агентства по недропользованию или его территориального органа об отсутствии полезных ископаемых в недрах под участком предстоящей застройки. Застройка площадей залегания полезных ископаемых, а также размещение в местах их залегания подземных сооружений допускается на основании разрешения Федерального агентства по недропользованию или его территориального органа.

Порядок получения таких заключений и разрешений в отношении конкретных объектов заинтересованными лицами установлен Административным регламентом предоставления Федеральным агентством по недропользованию государственной услуги по выдаче заключений



об отсутствии полезных ископаемых в недрах под участком предстоящей застройки и разрешения на осуществление застройки площадей залегания полезных ископаемых, а также размещение в местах их залегания подземных сооружений, утвержденным приказом Минприроды России от 13.02.2013 №53.

9. Наличие несоответствующего градостроительному регламенту земельного участка/объекта капитального строительства не является препятствием для реализации намерений правообладателей смежных, иных близлежащих земельных участков использовать принадлежащие им земельные участки в соответствии с градостроительным регламентом, установленным

ОПИСАНИЕ МЕСТОПОЛОЖЕНИЯ ГРАНИЦ

Ж-1 Зона индивидуальной жилой застройки

(наименование объекта, местоположение границ которого описано (далее - объект))

Раздел 1

Сведения об объекте

№ п/п	Характеристики объекта	Описание характеристик
1	2	3
1.	Местоположение объекта	182500, Псковская область, район Невельский, сельсовет Ивановская волость
2.	Площадь объекта +/- величина погрешности определения площади (Р +/- Дельта Р)	20713378 +/- 81228 м²
3.	Иные характеристики объекта	-

## Раздел 2

### Сведения о местоположении границ объекта

1. Система координат МСК-60 зона 2

2. Сведения о характерных точках границ объекта

Обозначение характерных точек границ	Координаты, м		Метод определения координат характерной точки	Средняя квадратическая погрешность положения характерной точки (Mt), м	Описание обозначения точки на местности (при наличии)
	X	Y			
1	2	3	4	5	6
-	-	-	-	-	

3. Сведения о характерных точках части (частей) границы объекта

Обозначение характерных точек части границы	Координаты, м		Метод определения координат характерной точки	Средняя квадратическая погрешность положения характерной точки (Mt), м	Описание обозначения точки на местности (при наличии)
	X	Y			
1	2	3	4	5	6
Часть 1					
1	308595.80	2199563.79	Картометрический метод	1	-
2	308572.94	2199526.16	Картометрический метод	1	-
3	308551.02	2199508.06	Картометрический метод	1	-
4	308498.43	2199496.20	Картометрический метод	1	-
5	308447.75	2199461.90	Картометрический метод	1	-
6	308386.30	2199382.35	Картометрический метод	1	-
7	308331.04	2199336.62	Картометрический метод	1	-
8	308268.92	2199298.51	Картометрический метод	1	-
9	308194.25	2199275.75	Картометрический метод	1	-
10	308185.88	2199265.28	Картометрический метод	1	-
11	308168.77	2199189.20	Картометрический метод	1	-
12	308130.29	2199018.03	Картометрический метод	1	-
13	308136.19	2199012.57	Картометрический метод	1	-
14	308201.13	2198940.02	Картометрический метод	1	-
15	308166.09	2198865.77	Картометрический метод	1	-
16	308333.04	2198886.57	Картометрический метод	1	-

3. Сведения о характерных точках части (частей) границы объекта					
Обозначение характерных точек части границы	Координаты, м		Метод определения координат характерной точки	Средняя квадратическая погрешность положения характерной точки (Mt), м	Описание обозначения точки на местности (при наличии)
	X	Y			
1	2	3	4	5	6
17	308345.17	2198884.87	Картометрический метод	1	-
18	308302.68	2198807.96	Картометрический метод	1	-
19	308277.55	2198705.13	Картометрический метод	1	-
20	308328.50	2198533.64	Картометрический метод	1	-
21	308342.24	2198506.89	Картометрический метод	1	-
22	308320.37	2198485.55	Картометрический метод	1	-
23	308292.57	2198463.59	Картометрический метод	1	-
24	308233.66	2198447.93	Картометрический метод	1	-
25	308187.95	2198432.40	Картометрический метод	1	-
26	308137.82	2197891.99	Картометрический метод	1	-
27	308173.51	2197884.61	Картометрический метод	1	-
28	308203.53	2197880.46	Картометрический метод	1	-
29	308204.90	2197847.88	Картометрический метод	1	-
30	308228.37	2197825.43	Картометрический метод	1	-
31	308239.27	2197811.02	Картометрический метод	1	-
32	308261.65	2197773.14	Картометрический метод	1	-
33	308289.53	2197746.71	Картометрический метод	1	-
34	308324.22	2197731.82	Картометрический метод	1	-
35	308347.25	2197733.79	Картометрический метод	1	-
36	308369.32	2197742.98	Картометрический метод	1	-
37	308414.09	2197771.17	Картометрический метод	1	-
38	308444.54	2197785.47	Картометрический метод	1	-
39	308465.20	2197791.11	Картометрический метод	1	-
40	308478.86	2197792.13	Картометрический метод	1	-
41	308534.72	2197787.99	Картометрический метод	1	-
42	308546.89	2197788.61	Картометрический метод	1	-

3. Сведения о характерных точках части (частей) границы объекта					
Обозначение характерных точек части границы	Координаты, м		Метод определения координат характерной точки	Средняя квадратическая погрешность положения характерной точки (Mt), м	Описание обозначения точки на местности (при наличии)
	X	Y			
1	2	3	4	5	6
43	308556.08	2197794.64	Картометрический метод	1	-
44	308567.74	2197810.77	Картометрический метод	1	-
45	308576.33	2197813.77	Картометрический метод	1	-
46	308596.64	2197811.90	Картометрический метод	1	-
47	308634.53	2197803.50	Картометрический метод	1	-
48	308643.94	2197798.62	Картометрический метод	1	-
49	308653.16	2197790.08	Картометрический метод	1	-
50	308660.55	2197777.49	Картометрический метод	1	-
51	308675.43	2197755.96	Картометрический метод	1	-
52	308686.25	2197746.49	Картометрический метод	1	-
53	308723.20	2197726.65	Картометрический метод	1	-
54	308737.79	2197720.11	Картометрический метод	1	-
55	308754.70	2197714.92	Картометрический метод	1	-
56	308765.51	2197710.12	Картометрический метод	1	-
57	308773.60	2197703.32	Картометрический метод	1	-
58	308778.54	2197695.63	Картометрический метод	1	-
59	308778.40	2197682.64	Картометрический метод	1	-
60	308791.67	2197680.75	Картометрический метод	1	-
61	308787.11	2197571.19	Картометрический метод	1	-
62	308668.39	2197424.11	Картометрический метод	1	-
63	308640.34	2197403.70	Картометрический метод	1	-
64	308625.11	2197402.09	Картометрический метод	1	-
65	308538.33	2197439.44	Картометрический метод	1	-
66	308509.55	2197456.68	Картометрический метод	1	-
67	308477.98	2197467.69	Картометрический метод	1	-
68	308427.68	2197475.77	Картометрический метод	1	-

3. Сведения о характерных точках части (частей) границы объекта					
Обозначение характерных точек части границы	Координаты, м		Метод определения координат характерной точки	Средняя квадратическая погрешность положения характерной точки (Mt), м	Описание обозначения точки на местности (при наличии)
	X	Y			
1	2	3	4	5	6
69	308402.35	2197504.04	Картометрический метод	1	-
70	308370.97	2197518.69	Картометрический метод	1	-
71	308348.20	2197542.77	Картометрический метод	1	-
72	308299.00	2197483.29	Картометрический метод	1	-
73	308297.53	2197458.33	Картометрический метод	1	-
74	308311.48	2197435.20	Картометрический метод	1	-
75	308402.49	2197362.31	Картометрический метод	1	-
76	308376.64	2197325.87	Картометрический метод	1	-
77	308360.61	2197298.47	Картометрический метод	1	-
78	308346.25	2197272.26	Картометрический метод	1	-
79	308337.24	2197265.83	Картометрический метод	1	-
80	308315.66	2197259.38	Картометрический метод	1	-
81	308288.25	2197266.80	Картометрический метод	1	-
82	308251.93	2197261.11	Картометрический метод	1	-
83	308185.78	2197269.78	Картометрический метод	1	-
84	308219.12	2197343.78	Картометрический метод	1	-
85	308199.28	2197342.13	Картометрический метод	1	-
86	308174.48	2197300.24	Картометрический метод	1	-
87	308120.71	2197267.36	Картометрический метод	1	-
88	308075.02	2197252.67	Картометрический метод	1	-
89	308065.60	2197246.45	Картометрический метод	1	-
90	308059.75	2197240.03	Картометрический метод	1	-
91	308047.05	2197218.57	Картометрический метод	1	-
92	308020.58	2197082.43	Картометрический метод	1	-
93	308012.71	2197052.70	Картометрический метод	1	-
94	308000.55	2197024.17	Картометрический метод	1	-

3. Сведения о характерных точках части (частей) границы объекта					
Обозначение характерных точек части границы	Координаты, м		Метод определения координат характерной точки	Средняя квадратическая погрешность положения характерной точки (Мт), м	Описание обозначения точки на местности (при наличии)
	X	Y			
1	2	3	4	5	6
95	307986.66	2197002.90	Картометрический метод	1	-
96	307971.24	2196996.86	Картометрический метод	1	-
97	307745.24	2196974.40	Картометрический метод	1	-
98	307736.12	2196970.33	Картометрический метод	1	-
99	307730.98	2196961.87	Картометрический метод	1	-
100	307730.98	2196951.75	Картометрический метод	1	-
101	307802.58	2196862.99	Картометрический метод	1	-
102	307809.56	2196782.35	Картометрический метод	1	-
103	307800.11	2196757.99	Картометрический метод	1	-
104	307874.65	2196717.87	Картометрический метод	1	-
105	307906.19	2196705.06	Картометрический метод	1	-
106	307928.93	2196699.54	Картометрический метод	1	-
107	307933.97	2196697.37	Картометрический метод	1	-
108	307981.78	2196676.78	Картометрический метод	1	-
109	307972.27	2196641.65	Картометрический метод	1	-
110	307944.07	2196615.72	Картометрический метод	1	-
111	307938.64	2196590.99	Картометрический метод	1	-
112	307937.74	2196550.13	Картометрический метод	1	-
113	307930.28	2196523.67	Картометрический метод	1	-
114	307933.20	2196449.91	Картометрический метод	1	-
115	307946.53	2196433.50	Картометрический метод	1	-
116	308005.84	2196387.94	Картометрический метод	1	-
117	308096.15	2196389.31	Картометрический метод	1	-
118	308112.07	2196370.53	Картометрический метод	1	-
119	308120.31	2196353.12	Картометрический метод	1	-
120	308133.22	2196256.68	Картометрический метод	1	-

3. Сведения о характерных точках части (частей) границы объекта					
Обозначение характерных точек части границы	Координаты, м		Метод определения координат характерной точки	Средняя квадратическая погрешность положения характерной точки (Mt), м	Описание обозначения точки на местности (при наличии)
	X	Y			
1	2	3	4	5	6
121	308152.57	2196192.01	Картометрический метод	1	-
122	308170.95	2196161.88	Картометрический метод	1	-
123	308198.61	2196147.87	Картометрический метод	1	-
124	308208.78	2196159.50	Картометрический метод	1	-
125	308247.54	2196155.03	Картометрический метод	1	-
126	308255.59	2196148.52	Картометрический метод	1	-
127	308261.45	2196125.72	Картометрический метод	1	-
128	308304.27	2196078.55	Картометрический метод	1	-
129	308310.47	2196060.55	Картометрический метод	1	-
130	308282.74	2196049.95	Картометрический метод	1	-
131	308289.26	2196001.69	Картометрический метод	1	-
132	308331.15	2195900.30	Картометрический метод	1	-
133	308368.63	2195791.55	Картометрический метод	1	-
134	308412.72	2195656.36	Картометрический метод	1	-
135	308418.24	2195641.58	Картометрический метод	1	-
136	308427.06	2195617.98	Картометрический метод	1	-
137	308563.38	2195613.01	Картометрический метод	1	-
138	308553.09	2195650.48	Картометрический метод	1	-
139	308550.88	2195687.95	Картометрический метод	1	-
140	308557.00	2195738.72	Картометрический метод	1	-
141	308602.20	2195866.60	Картометрический метод	1	-
142	308607.71	2195933.85	Картометрический метод	1	-
143	308614.09	2196023.74	Картометрический метод	1	-
144	308619.23	2196070.03	Картометрический метод	1	-
145	308614.82	2196089.87	Картометрический метод	1	-
146	308593.51	2196133.96	Картометрический метод	1	-



3. Сведения о характерных точках части (частей) границы объекта					
Обозначение характерных точек части границы	Координаты, м		Метод определения координат характерной точки	Средняя квадратическая погрешность положения характерной точки (Mt), м	Описание обозначения точки на местности (при наличии)
	X	Y			
1	2	3	4	5	6
147	308587.63	2196199.35	Картометрический метод	1	-
148	308586.90	2196223.60	Картометрический метод	1	-
149	308581.75	2196233.15	Картометрический метод	1	-
150	308571.46	2196240.50	Картометрический метод	1	-
151	308561.18	2196244.17	Картометрический метод	1	-
152	308555.30	2196249.32	Картометрический метод	1	-
153	308546.47	2196261.81	Картометрический метод	1	-
154	308540.59	2196269.15	Картометрический метод	1	-
155	308529.58	2196278.70	Картометрический метод	1	-
156	308518.55	2196282.38	Картометрический метод	1	-
157	308511.20	2196287.52	Картометрический метод	1	-
158	308504.59	2196301.48	Картометрический метод	1	-
159	308497.97	2196311.04	Картометрический метод	1	-
160	308489.89	2196319.86	Картометрический метод	1	-
161	308485.48	2196330.88	Картометрический метод	1	-
162	308478.86	2196338.22	Картометрический метод	1	-
163	308470.04	2196347.78	Картометрический метод	1	-
164	308461.96	2196355.12	Картометрический метод	1	-
165	308459.76	2196366.88	Картометрический метод	1	-
166	308456.82	2196378.63	Картометрический метод	1	-
167	308450.94	2196395.54	Картометрический метод	1	-
168	308424.48	2196443.30	Картометрический метод	1	-
169	308420.08	2196459.46	Картометрический метод	1	-
170	308423.74	2196476.36	Картометрический метод	1	-
171	308423.74	2196488.85	Картометрический метод	1	-
172	308420.81	2196500.60	Картометрический метод	1	-

3. Сведения о характерных точках части (частей) границы объекта					
Обозначение характерных точек части границы	Координаты, м		Метод определения координат характерной точки	Средняя квадратическая погрешность положения характерной точки (Мт), м	Описание обозначения точки на местности (при наличии)
	X	Y			
1	2	3	4	5	6
173	308420.81	2196514.56	Картометрический метод	1	-
174	308422.28	2196526.33	Картометрический метод	1	-
175	308420.81	2196537.35	Картометрический метод	1	-
176	308414.93	2196547.63	Картометрический метод	1	-
177	308410.52	2196556.45	Картометрический метод	1	-
178	308402.44	2196565.26	Картометрический метод	1	-
179	308394.35	2196571.88	Картометрический метод	1	-
180	308392.14	2196580.69	Картометрический метод	1	-
181	308387.00	2196590.98	Картометрический метод	1	-
182	308379.66	2196595.39	Картометрический метод	1	-
183	308370.84	2196597.60	Картометрический метод	1	-
184	308362.02	2196597.60	Картометрический метод	1	-
185	308351.72	2196596.12	Картометрический метод	1	-
186	308327.04	2196597.07	Картометрический метод	1	-
187	308293.64	2196597.46	Картометрический метод	1	-
188	308267.65	2196600.49	Картометрический метод	1	-
189	308149.67	2196628.21	Картометрический метод	1	-
190	308126.54	2196631.90	Картометрический метод	1	-
191	308101.58	2196643.37	Картометрический метод	1	-
192	308055.71	2196673.87	Картометрический метод	1	-
193	308043.41	2196678.64	Картометрический метод	1	-
194	308015.99	2196685.73	Картометрический метод	1	-
195	308012.55	2196691.13	Картометрический метод	1	-
196	308013.36	2196697.24	Картометрический метод	1	-
197	308025.87	2196707.02	Картометрический метод	1	-
198	308025.62	2196717.93	Картометрический метод	1	-

3. Сведения о характерных точках части (частей) границы объекта					
Обозначение характерных точек части границы	Координаты, м		Метод определения координат характерной точки	Средняя квадратическая погрешность положения характерной точки (Mt), м	Описание обозначения точки на местности (при наличии)
	X	Y			
1	2	3	4	5	6
199	308000.23	2196789.59	Картометрический метод	1	-
200	307990.34	2196799.96	Картометрический метод	1	-
201	307970.98	2196810.87	Картометрический метод	1	-
202	307958.68	2196815.07	Картометрический метод	1	-
203	307953.29	2196824.08	Картометрический метод	1	-
204	307950.75	2196838.83	Картометрический метод	1	-
205	307954.01	2196851.78	Картометрический метод	1	-
206	307962.20	2196863.97	Картометрический метод	1	-
207	307971.70	2196870.90	Картометрический метод	1	-
208	307983.77	2196874.68	Картометрический метод	1	-
209	308000.34	2196872.61	Картометрический метод	1	-
210	308015.21	2196865.90	Картометрический метод	1	-
211	308025.76	2196855.32	Картометрический метод	1	-
212	308032.10	2196845.12	Картометрический метод	1	-
213	308046.62	2196844.34	Картометрический метод	1	-
214	308061.52	2196849.05	Картометрический метод	1	-
215	308074.75	2196862.29	Картометрический метод	1	-
216	308105.16	2196904.36	Картометрический метод	1	-
217	308118.57	2196920.23	Картометрический метод	1	-
218	308150.93	2196974.35	Картометрический метод	1	-
219	308159.09	2196994.70	Картометрический метод	1	-
220	308163.82	2197020.50	Картометрический метод	1	-
221	308166.94	2197055.97	Картометрический метод	1	-
222	308172.15	2197079.95	Картометрический метод	1	-
223	308186.87	2197119.04	Картометрический метод	1	-
224	308211.79	2197156.89	Картометрический метод	1	-

3. Сведения о характерных точках части (частей) границы объекта					
Обозначение характерных точек части границы	Координаты, м		Метод определения координат характерной точки	Средняя квадратическая погрешность положения характерной точки (Mt), м	Описание обозначения точки на местности (при наличии)
	X	Y			
1	2	3	4	5	6
225	308237.40	2197184.26	Картометрический метод	1	-
226	308253.98	2197199.46	Картометрический метод	1	-
227	308294.94	2197224.83	Картометрический метод	1	-
228	308323.71	2197235.75	Картометрический метод	1	-
229	308342.18	2197238.63	Картометрический метод	1	-
230	308363.28	2197235.67	Картометрический метод	1	-
231	308381.32	2197237.67	Картометрический метод	1	-
232	308391.34	2197244.36	Картометрический метод	1	-
233	308401.36	2197263.06	Картометрический метод	1	-
234	308412.72	2197287.12	Картометрический метод	1	-
235	308430.76	2197309.16	Картометрический метод	1	-
236	308449.47	2197320.52	Картометрический метод	1	-
237	308466.84	2197320.52	Картометрический метод	1	-
238	308486.22	2197310.50	Картометрический метод	1	-
239	308501.59	2197293.12	Картометрический метод	1	-
240	308511.60	2197265.74	Картометрический метод	1	-
241	308510.94	2197246.36	Картометрический метод	1	-
242	308508.94	2197228.32	Картометрический метод	1	-
243	308500.91	2197209.61	Картометрический метод	1	-
244	308494.24	2197194.24	Картометрический метод	1	-
245	308481.54	2197170.19	Картометрический метод	1	-
246	308464.17	2197150.15	Картометрический метод	1	-
247	308444.12	2197136.78	Картометрический метод	1	-
248	308425.42	2197131.44	Картометрический метод	1	-
249	308413.40	2197128.77	Картометрический метод	1	-
250	308405.38	2197122.76	Картометрический метод	1	-

3. Сведения о характерных точках части (частей) границы объекта					
Обозначение характерных точек части границы	Координаты, м		Метод определения координат характерной точки	Средняя квадратическая погрешность положения характерной точки (Mt), м	Описание обозначения точки на местности (при наличии)
	X	Y			
1	2	3	4	5	6
251	308398.70	2197104.05	Картометрический метод	1	-
252	308394.02	2197087.35	Картометрический метод	1	-
253	308398.03	2197081.34	Картометрический метод	1	-
254	308442.79	2197078.00	Картометрический метод	1	-
255	308482.88	2197075.99	Картометрический метод	1	-
256	308498.24	2197071.31	Картометрический метод	1	-
257	308522.30	2197053.28	Картометрический метод	1	-
258	308545.01	2197039.91	Картометрический метод	1	-
259	308564.38	2197033.90	Картометрический метод	1	-
260	308583.09	2197032.56	Картометрический метод	1	-
261	308595.12	2197033.90	Картометрический метод	1	-
262	308608.09	2197028.41	Картометрический метод	1	-
263	308636.55	2197007.61	Картометрический метод	1	-
264	308654.45	2197002.62	Картометрический метод	1	-
265	308671.50	2196996.87	Картометрический метод	1	-
266	308684.30	2196998.47	Картометрический метод	1	-
267	308692.06	2197005.25	Картометрический метод	1	-
268	308697.53	2197018.11	Картометрический метод	1	-
269	308722.99	2197099.79	Картометрический метод	1	-
270	308744.74	2197161.09	Картометрический метод	1	-
271	308749.46	2197169.79	Картометрический метод	1	-
272	308777.72	2197205.11	Картометрический метод	1	-
273	308812.16	2197237.30	Картометрический метод	1	-
274	308817.68	2197248.29	Картометрический метод	1	-
275	308826.34	2197284.13	Картометрический метод	1	-
276	308833.72	2197295.69	Картометрический метод	1	-

3. Сведения о характерных точках части (частей) границы объекта					
Обозначение характерных точек части границы	Координаты, м		Метод определения координат характерной точки	Средняя квадратическая погрешность положения характерной точки (Mt), м	Описание обозначения точки на местности (при наличии)
	X	Y			
1	2	3	4	5	6
277	308848.72	2197311.08	Картометрический метод	1	-
278	308872.09	2197329.05	Картометрический метод	1	-
279	308881.96	2197339.42	Картометрический метод	1	-
280	308899.52	2197364.21	Картометрический метод	1	-
281	308919.75	2197389.61	Картометрический метод	1	-
282	308936.17	2197413.93	Картометрический метод	1	-
283	308941.43	2197427.86	Картометрический метод	1	-
284	308942.04	2197444.21	Картометрический метод	1	-
285	308940.40	2197451.02	Картометрический метод	1	-
286	308935.02	2197458.27	Картометрический метод	1	-
287	308916.09	2197476.68	Картометрический метод	1	-
288	308907.41	2197489.14	Картометрический метод	1	-
289	308900.29	2197508.15	Картометрический метод	1	-
290	308894.58	2197530.49	Картометрический метод	1	-
291	308893.96	2197561.11	Картометрический метод	1	-
292	308897.82	2197577.19	Картометрический метод	1	-
293	308906.13	2197598.32	Картометрический метод	1	-
294	308932.18	2197646.61	Картометрический метод	1	-
295	308953.29	2197694.12	Картометрический метод	1	-
296	308964.68	2197726.32	Картометрический метод	1	-
297	308972.19	2197737.78	Картометрический метод	1	-
298	308999.61	2197755.09	Картометрический метод	1	-
299	309022.25	2197762.53	Картометрический метод	1	-
300	309037.87	2197770.09	Картометрический метод	1	-
301	309044.25	2197779.07	Картометрический метод	1	-
302	309045.16	2197797.25	Картометрический метод	1	-

3. Сведения о характерных точках части (частей) границы объекта					
Обозначение характерных точек части границы	Координаты, м		Метод определения координат характерной точки	Средняя квадратическая погрешность положения характерной точки (Mt), м	Описание обозначения точки на местности (при наличии)
	X	Y			
1	2	3	4	5	6
303	309032.04	2197804.74	Картометрический метод	1	-
304	309013.94	2197820.12	Картометрический метод	1	-
305	309020.84	2197820.40	Картометрический метод	1	-
306	309034.58	2197807.08	Картометрический метод	1	-
307	309043.45	2197804.02	Картометрический метод	1	-
308	309050.33	2197804.96	Картометрический метод	1	-
309	309054.44	2197811.10	Картометрический метод	1	-
310	309045.84	2197836.82	Картометрический метод	1	-
311	309059.79	2197847.37	Картометрический метод	1	-
312	309062.48	2197854.40	Картометрический метод	1	-
313	309062.17	2197863.36	Картометрический метод	1	-
314	309059.05	2197878.49	Картометрический метод	1	-
315	309049.69	2197891.53	Картометрический метод	1	-
316	309049.20	2197902.64	Картометрический метод	1	-
317	309051.97	2197918.65	Картометрический метод	1	-
318	309048.90	2197965.44	Картометрический метод	1	-
319	309043.51	2197979.68	Картометрический метод	1	-
320	309034.22	2197992.88	Картометрический метод	1	-
321	309031.92	2198005.40	Картометрический метод	1	-
322	309041.53	2198035.40	Картометрический метод	1	-
323	309042.34	2198060.11	Картометрический метод	1	-
324	309035.97	2198072.49	Картометрический метод	1	-
325	309028.20	2198082.94	Картометрический метод	1	-
326	309028.61	2198103.10	Картометрический метод	1	-
327	309045.84	2198140.35	Картометрический метод	1	-
328	309052.26	2198162.36	Картометрический метод	1	-

3. Сведения о характерных точках части (частей) границы объекта					
Обозначение характерных точек части границы	Координаты, м		Метод определения координат характерной точки	Средняя квадратическая погрешность положения характерной точки (Mt), м	Описание обозначения точки на местности (при наличии)
	X	Y			
1	2	3	4	5	6
329	309056.33	2198180.85	Картометрический метод	1	-
330	309056.83	2198201.28	Картометрический метод	1	-
331	309053.63	2198210.75	Картометрический метод	1	-
332	309041.41	2198232.51	Картометрический метод	1	-
333	309021.03	2198251.82	Картометрический метод	1	-
334	309007.11	2198260.03	Картометрический метод	1	-
335	308990.91	2198260.09	Картометрический метод	1	-
336	308962.14	2198256.10	Картометрический метод	1	-
337	308871.96	2198250.85	Картометрический метод	1	-
338	308824.13	2198253.72	Картометрический метод	1	-
339	308791.94	2198259.05	Картометрический метод	1	-
340	308765.94	2198265.37	Картометрический метод	1	-
341	308720.97	2198270.93	Картометрический метод	1	-
342	308660.41	2198286.18	Картометрический метод	1	-
343	308641.97	2198289.71	Картометрический метод	1	-
344	308624.81	2198291.07	Картометрический метод	1	-
345	308608.46	2198306.76	Картометрический метод	1	-
346	308557.75	2198336.87	Картометрический метод	1	-
347	308556.25	2198373.17	Картометрический метод	1	-
348	308558.48	2198407.48	Картометрический метод	1	-
349	308564.86	2198416.89	Картометрический метод	1	-
350	308581.81	2198424.30	Картометрический метод	1	-
351	308581.96	2198428.65	Картометрический метод	1	-
352	308577.88	2198442.47	Картометрический метод	1	-
353	308579.13	2198451.69	Картометрический метод	1	-
354	308589.91	2198462.33	Картометрический метод	1	-



3. Сведения о характерных точках части (частей) границы объекта					
Обозначение характерных точек части границы	Координаты, м		Метод определения координат характерной точки	Средняя квадратическая погрешность положения характерной точки (Mt), м	Описание обозначения точки на местности (при наличии)
	X	Y			
1	2	3	4	5	6
355	308600.97	2198466.47	Картометрический метод	1	-
356	308612.47	2198474.95	Картометрический метод	1	-
357	308620.72	2198482.80	Картометрический метод	1	-
358	308630.16	2198499.72	Картометрический метод	1	-
359	308630.25	2198506.94	Картометрический метод	1	-
360	308627.33	2198509.97	Картометрический метод	1	-
361	308621.57	2198511.01	Картометрический метод	1	-
362	308600.75	2198510.88	Картометрический метод	1	-
363	308597.02	2198513.91	Картометрический метод	1	-
364	308596.97	2198520.67	Картометрический метод	1	-
365	308602.97	2198531.71	Картометрический метод	1	-
366	308615.80	2198543.32	Картометрический метод	1	-
367	308651.79	2198568.88	Картометрический метод	1	-
368	308679.56	2198585.75	Картометрический метод	1	-
369	308724.04	2198625.15	Картометрический метод	1	-
370	308768.58	2198674.55	Картометрический метод	1	-
371	308796.40	2198690.88	Картометрический метод	1	-
372	308821.41	2198701.19	Картометрический метод	1	-
373	308843.80	2198706.08	Картометрический метод	1	-
374	308856.32	2198706.20	Картометрический метод	1	-
375	308868.40	2198703.41	Картометрический метод	1	-
376	308879.20	2198693.22	Картометрический метод	1	-
377	308898.64	2198669.41	Картометрический метод	1	-
378	308912.26	2198659.22	Картометрический метод	1	-
379	308923.23	2198656.68	Картометрический метод	1	-
380	308937.49	2198657.87	Картометрический метод	1	-

3. Сведения о характерных точках части (частей) границы объекта					
Обозначение характерных точек части границы	Координаты, м		Метод определения координат характерной точки	Средняя квадратическая погрешность положения характерной точки (Mt), м	Описание обозначения точки на местности (при наличии)
	X	Y			
1	2	3	4	5	6
381	308944.42	2198662.26	Картометрический метод	1	-
382	308947.31	2198668.13	Картометрический метод	1	-
383	308947.31	2198676.55	Картометрический метод	1	-
384	308943.96	2198683.92	Картометрический метод	1	-
385	308933.09	2198697.34	Картометрический метод	1	-
386	308925.66	2198712.94	Картометрический метод	1	-
387	308921.87	2198729.22	Картометрический метод	1	-
388	308922.49	2198747.54	Картометрический метод	1	-
389	308919.01	2198763.22	Картометрический метод	1	-
390	308897.48	2198815.83	Картометрический метод	1	-
391	308895.58	2198831.09	Картометрический метод	1	-
392	308884.76	2198869.38	Картометрический метод	1	-
393	308883.34	2198886.44	Картометрический метод	1	-
394	308885.95	2198897.99	Картометрический метод	1	-
395	308894.55	2198919.31	Картометрический метод	1	-
396	308896.57	2198928.08	Картометрический метод	1	-
397	308895.41	2198937.83	Картометрический метод	1	-
398	308892.25	2198946.35	Картометрический метод	1	-
399	308884.38	2198958.32	Картометрический метод	1	-
400	308875.44	2198962.73	Картометрический метод	1	-
401	308857.44	2198968.52	Картометрический метод	1	-
402	308828.92	2198974.12	Картометрический метод	1	-
403	308815.03	2198979.04	Картометрический метод	1	-
404	308801.49	2198988.51	Картометрический метод	1	-
405	308791.66	2198997.36	Картометрический метод	1	-
406	308784.88	2199007.57	Картометрический метод	1	-

3. Сведения о характерных точках части (частей) границы объекта					
Обозначение характерных точек части границы	Координаты, м		Метод определения координат характерной точки	Средняя квадратическая погрешность положения характерной точки (Mt), м	Описание обозначения точки на местности (при наличии)
	X	Y			
1	2	3	4	5	6
407	308768.68	2199040.08	Картометрический метод	1	-
408	308765.26	2199054.80	Картометрический метод	1	-
409	308761.43	2199094.19	Картометрический метод	1	-
410	308757.38	2199103.85	Картометрический метод	1	-
411	308743.92	2199119.45	Картометрический метод	1	-
412	308737.50	2199120.65	Картометрический метод	1	-
413	308690.26	2199120.36	Картометрический метод	1	-
414	308653.25	2199119.20	Картометрический метод	1	-
415	308637.33	2199126.50	Картометрический метод	1	-
416	308623.52	2199137.55	Картометрический метод	1	-
417	308617.36	2199146.71	Картометрический метод	1	-
418	308607.10	2199167.32	Картометрический метод	1	-
419	308589.48	2199191.83	Картометрический метод	1	-
420	308580.27	2199210.52	Картометрический метод	1	-
421	308580.64	2199222.74	Картометрический метод	1	-
422	308575.32	2199247.87	Картометрический метод	1	-
423	308591.99	2199280.27	Картометрический метод	1	-
424	308594.85	2199330.38	Картометрический метод	1	-
425	308632.48	2199378.97	Картометрический метод	1	-
426	308637.24	2199436.61	Картометрический метод	1	-
427	308634.86	2199470.43	Картометрический метод	1	-
428	308620.57	2199506.15	Картометрический метод	1	-
429	308625.81	2199551.89	Картометрический метод	1	-
430	308617.71	2199569.03	Картометрический метод	1	-
1	308595.80	2199563.79	Картометрический метод	1	-
431	308722.84	2199106.38	Картометрический метод	1	-

3. Сведения о характерных точках части (частей) границы объекта					
Обозначение характерных точек части границы	Координаты, м		Метод определения координат характерной точки	Средняя квадратическая погрешность положения характерной точки (Mt), м	Описание обозначения точки на местности (при наличии)
	X	Y			
1	2	3	4	5	6
432	308723.00	2199106.17	Картометрический метод	1	-
433	308725.88	2199102.62	Картометрический метод	1	-
434	308728.09	2199099.78	Картометрический метод	1	-
435	308728.82	2199098.76	Картометрический метод	1	-
436	308729.44	2199097.84	Картометрический метод	1	-
437	308730.34	2199096.33	Картометрический метод	1	-
438	308733.68	2199090.23	Картометрический метод	1	-
439	308734.19	2199089.19	Картометрический метод	1	-
440	308735.06	2199087.15	Картометрический метод	1	-
441	308736.75	2199082.47	Картометрический метод	1	-
442	308737.65	2199080.20	Картометрический метод	1	-
443	308737.75	2199079.96	Картометрический метод	1	-
444	308739.54	2199075.87	Картометрический метод	1	-
445	308740.23	2199073.89	Картометрический метод	1	-
446	308742.11	2199067.46	Картометрический метод	1	-
447	308742.18	2199067.20	Картометрический метод	1	-
448	308742.96	2199064.75	Картометрический метод	1	-
449	308743.12	2199064.06	Картометрический метод	1	-
450	308743.22	2199063.32	Картометрический метод	1	-
451	308743.44	2199060.82	Картометрический метод	1	-
452	308743.48	2199060.56	Картометрический метод	1	-
453	308743.73	2199059.01	Картометрический метод	1	-
454	308743.78	2199058.75	Картометрический метод	1	-
455	308743.84	2199058.50	Картометрический метод	1	-
456	308744.23	2199056.92	Картометрический метод	1	-
457	308744.30	2199056.67	Картометрический метод	1	-

3. Сведения о характерных точках части (частей) границы объекта					
Обозначение характерных точек части границы	Координаты, м		Метод определения координат характерной точки	Средняя квадратическая погрешность положения характерной точки (Mt), м	Описание обозначения точки на местности (при наличии)
	X	Y			
1	2	3	4	5	6
458	308744.39	2199056.43	Картометрический метод	1	-
459	308745.72	2199052.72	Картометрический метод	1	-
460	308747.88	2199045.88	Картометрический метод	1	-
461	308747.97	2199045.64	Картометрический метод	1	-
462	308748.80	2199043.35	Картометрический метод	1	-
463	308750.56	2199039.04	Картометрический метод	1	-
464	308751.23	2199037.04	Картометрический метод	1	-
465	308753.12	2199030.24	Картометрический метод	1	-
466	308753.20	2199030.00	Картометрический метод	1	-
467	308753.91	2199027.72	Картометрический метод	1	-
468	308753.99	2199027.48	Картометрический метод	1	-
469	308754.82	2199025.33	Картометрический метод	1	-
470	308754.92	2199025.08	Картометрический метод	1	-
471	308755.03	2199024.85	Картометрический метод	1	-
472	308758.80	2199017.10	Картометрический метод	1	-
473	308759.70	2199015.39	Картометрический метод	1	-
474	308759.82	2199015.16	Картометрический метод	1	-
475	308762.16	2199011.15	Картометрический метод	1	-
476	308763.88	2199007.96	Картометрический метод	1	-
477	308764.01	2199007.73	Картометрический метод	1	-
478	308764.95	2199006.07	Картометрический метод	1	-
479	308765.09	2199005.85	Картометрический метод	1	-
480	308767.59	2199001.96	Картометрический метод	1	-
481	308769.59	2198998.69	Картометрический метод	1	-
482	308769.74	2198998.48	Картометрический метод	1	-
483	308770.84	2198996.93	Картометрический метод	1	-

3. Сведения о характерных точках части (частей) границы объекта					
Обозначение характерных точек части границы	Координаты, м		Метод определения координат характерной точки	Средняя квадратическая погрешность положения характерной точки (Mt), м	Описание обозначения точки на местности (при наличии)
	X	Y			
1	2	3	4	5	6
484	308771.00	2198996.72	Картометрический метод	1	-
485	308772.18	2198995.28	Картометрический метод	1	-
486	308772.34	2198995.08	Картометрический метод	1	-
487	308774.14	2198993.08	Картометрический метод	1	-
488	308774.32	2198992.88	Картометрический метод	1	-
489	308775.64	2198991.52	Картометрический метод	1	-
490	308775.82	2198991.35	Картометрический метод	1	-
491	308779.24	2198988.28	Картометрический метод	1	-
492	308779.44	2198988.10	Картометрический метод	1	-
493	308780.88	2198986.88	Картометрический метод	1	-
494	308781.08	2198986.72	Картометрический метод	1	-
495	308782.59	2198985.58	Картометрический метод	1	-
496	308784.78	2198984.02	Картометрический метод	1	-
497	308785.00	2198983.88	Картометрический метод	1	-
498	308786.58	2198982.86	Картометрический метод	1	-
499	308786.80	2198982.72	Картометрический метод	1	-
500	308787.03	2198982.60	Картометрический метод	1	-
501	308788.69	2198981.69	Картометрический метод	1	-
502	308788.92	2198981.58	Картометрический метод	1	-
503	308792.15	2198980.04	Картометрический метод	1	-
504	308796.26	2198977.94	Картометрический метод	1	-
505	308796.50	2198977.82	Картометрический метод	1	-
506	308801.53	2198975.50	Картометрический метод	1	-
507	308802.52	2198974.98	Картометрический метод	1	-
508	308809.23	2198971.05	Картометрический метод	1	-
509	308810.89	2198970.14	Картометрический метод	1	-

3. Сведения о характерных точках части (частей) границы объекта					
Обозначение характерных точек части границы	Координаты, м		Метод определения координат характерной точки	Средняя квадратическая погрешность положения характерной точки (Mt), м	Описание обозначения точки на местности (при наличии)
	X	Y			
1	2	3	4	5	6
510	308811.12	2198970.02	Картометрический метод	1	-
511	308811.36	2198969.90	Картометрический метод	1	-
512	308813.09	2198969.09	Картометрический метод	1	-
513	308813.33	2198968.99	Картометрический метод	1	-
514	308821.22	2198965.80	Картометрический метод	1	-
515	308821.47	2198965.72	Картометрический метод	1	-
516	308823.80	2198965.00	Картометрический метод	1	-
517	308824.04	2198964.92	Картометрический метод	1	-
518	308831.27	2198963.15	Картометрический метод	1	-
519	308835.62	2198961.74	Картометрический метод	1	-
520	308835.88	2198961.67	Картометрический метод	1	-
521	308838.26	2198961.01	Картометрический метод	1	-
522	308843.08	2198959.84	Картометрический метод	1	-
523	308845.14	2198959.18	Картометрический метод	1	-
524	308846.17	2198958.80	Картометрический метод	1	-
525	308847.25	2198958.32	Картометрический метод	1	-
526	308850.46	2198956.76	Картометрический метод	1	-
527	308851.97	2198955.98	Картометрический метод	1	-
528	308853.24	2198955.22	Картометрический метод	1	-
529	308854.00	2198954.68	Картометрический метод	1	-
530	308854.64	2198954.12	Картометрический метод	1	-
531	308855.71	2198953.02	Картометрический метод	1	-
532	308858.14	2198950.28	Картометрический метод	1	-
533	308858.32	2198950.10	Картометрический метод	1	-
534	308864.02	2198944.14	Картометрический метод	1	-
535	308865.82	2198942.20	Картометрический метод	1	-

3. Сведения о характерных точках части (частей) границы объекта					
Обозначение характерных точек части границы	Координаты, м		Метод определения координат характерной точки	Средняя квадратическая погрешность положения характерной точки (Mt), м	Описание обозначения точки на местности (при наличии)
	X	Y			
1	2	3	4	5	6
536	308868.09	2198939.51	Картометрический метод	1	-
537	308868.76	2198938.62	Картометрический метод	1	-
538	308869.32	2198937.81	Картометрический метод	1	-
539	308870.08	2198936.48	Картометрический метод	1	-
540	308870.79	2198935.07	Картометрический метод	1	-
541	308872.05	2198932.14	Картометрический метод	1	-
542	308872.28	2198931.50	Картометрический метод	1	-
543	308872.40	2198930.94	Картометрический метод	1	-
544	308872.47	2198930.10	Картометрический метод	1	-
545	308872.38	2198929.31	Картометрический метод	1	-
546	308872.25	2198928.82	Картометрический метод	1	-
547	308872.02	2198928.24	Картометрический метод	1	-
548	308871.41	2198927.07	Картометрический метод	1	-
549	308870.68	2198925.88	Картометрический метод	1	-
550	308870.09	2198925.04	Картометрический метод	1	-
551	308869.47	2198924.24	Картометрический метод	1	-
552	308867.20	2198921.65	Картометрический метод	1	-
553	308865.52	2198919.96	Картометрический метод	1	-
554	308862.82	2198917.58	Картометрический метод	1	-
555	308861.92	2198916.84	Картометрический метод	1	-
556	308861.06	2198916.18	Картометрический метод	1	-
557	308856.34	2198913.12	Картометрический метод	1	-
558	308856.13	2198912.98	Картометрический метод	1	-
559	308854.61	2198911.87	Картометрический метод	1	-
560	308854.41	2198911.70	Картометрический метод	1	-
561	308850.86	2198908.94	Картометрический метод	1	-



3. Сведения о характерных точках части (частей) границы объекта					
Обозначение характерных точек части границы	Координаты, м		Метод определения координат характерной точки	Средняя квадратическая погрешность положения характерной точки (Mt), м	Описание обозначения точки на местности (при наличии)
	X	Y			
1	2	3	4	5	6
562	308850.66	2198908.78	Картометрический метод	1	-
563	308849.30	2198907.60	Картометрический метод	1	-
564	308849.12	2198907.42	Картометрический метод	1	-
565	308848.94	2198907.22	Картометрический метод	1	-
566	308847.76	2198905.92	Картометрический метод	1	-
567	308847.59	2198905.72	Картометрический метод	1	-
568	308847.44	2198905.52	Картометрический метод	1	-
569	308847.28	2198905.31	Картометрический метод	1	-
570	308846.10	2198903.42	Картометрический метод	1	-
571	308845.97	2198903.19	Картометрический метод	1	-
572	308845.84	2198902.96	Картометрический метод	1	-
573	308845.73	2198902.72	Картометрический метод	1	-
574	308844.81	2198900.62	Картометрический метод	1	-
575	308844.71	2198900.38	Картометрический метод	1	-
576	308844.62	2198900.13	Картометрический метод	1	-
577	308840.50	2198881.77	Картометрический метод	1	-
578	308840.45	2198878.99	Картометрический метод	1	-
579	308840.48	2198876.16	Картометрический метод	1	-
580	308840.48	2198875.90	Картометрический метод	1	-
581	308840.70	2198870.16	Картометрический метод	1	-
582	308841.06	2198864.37	Картометрический метод	1	-
583	308841.08	2198864.10	Картометрический метод	1	-
584	308841.56	2198858.38	Картометрический метод	1	-
585	308841.88	2198855.58	Картометрический метод	1	-
586	308841.91	2198855.32	Картометрический метод	1	-
587	308842.29	2198852.55	Картометрический метод	1	-

3. Сведения о характерных точках части (частей) границы объекта					
Обозначение характерных точек части границы	Координаты, м		Метод определения координат характерной точки	Средняя квадратическая погрешность положения характерной точки (Mt), м	Описание обозначения точки на местности (при наличии)
	X	Y			
1	2	3	4	5	6
588	308842.75	2198849.88	Картометрический метод	1	-
589	308842.80	2198849.62	Картометрический метод	1	-
590	308843.39	2198847.04	Картометрический метод	1	-
591	308843.45	2198846.78	Картометрический метод	1	-
592	308843.53	2198846.54	Картометрический метод	1	-
593	308844.26	2198844.10	Картометрический метод	1	-
594	308844.35	2198843.85	Картометрический метод	1	-
595	308846.14	2198839.40	Картометрический метод	1	-
596	308848.58	2198832.48	Картометрический метод	1	-
597	308848.66	2198832.23	Картометрический метод	1	-
598	308849.58	2198829.95	Картометрический метод	1	-
599	308849.68	2198829.70	Картометрический метод	1	-
600	308851.67	2198825.46	Картометрический метод	1	-
601	308852.52	2198823.34	Картометрический метод	1	-
602	308854.29	2198818.68	Картометрический метод	1	-
603	308854.39	2198818.44	Картометрический метод	1	-
604	308855.39	2198816.20	Картометрический метод	1	-
605	308855.50	2198815.97	Картометрический метод	1	-
606	308857.72	2198811.87	Картометрический метод	1	-
607	308859.47	2198808.41	Картометрический метод	1	-
608	308860.38	2198806.71	Картометрический метод	1	-
609	308860.51	2198806.48	Картометрический метод	1	-
610	308862.80	2198802.58	Картометрический метод	1	-
611	308865.38	2198797.52	Картометрический метод	1	-
612	308865.51	2198797.29	Картометрический метод	1	-
613	308866.96	2198794.63	Картометрический метод	1	-

3. Сведения о характерных точках части (частей) границы объекта					
Обозначение характерных точек части границы	Координаты, м		Метод определения координат характерной точки	Средняя квадратическая погрешность положения характерной точки (Mt), м	Описание обозначения точки на местности (при наличии)
	X	Y			
1	2	3	4	5	6
614	308867.44	2198793.60	Картометрический метод	1	-
615	308868.32	2198791.52	Картометрический метод	1	-
616	308870.05	2198786.87	Картометрический метод	1	-
617	308870.99	2198784.59	Картометрический метод	1	-
618	308871.09	2198784.35	Картометрический метод	1	-
619	308873.06	2198780.15	Картометрический метод	1	-
620	308875.69	2198773.32	Картометрический метод	1	-
621	308875.79	2198773.08	Картометрический метод	1	-
622	308876.80	2198770.87	Картометрический метод	1	-
623	308876.91	2198770.63	Картометрический метод	1	-
624	308877.04	2198770.40	Картометрический метод	1	-
625	308881.19	2198762.97	Картометрический метод	1	-
626	308881.32	2198762.74	Картометрический метод	1	-
627	308882.34	2198761.12	Картометрический метод	1	-
628	308882.48	2198760.90	Картометрический метод	1	-
629	308887.38	2198754.11	Картометрический метод	1	-
630	308893.80	2198741.76	Картометрический метод	1	-
631	308874.00	2198750.65	Картометрический метод	1	-
632	308836.68	2198752.45	Картометрический метод	1	-
633	308783.28	2198776.00	Картометрический метод	1	-
634	308718.30	2198811.12	Картометрический метод	1	-
635	308671.45	2198784.36	Картометрический метод	1	-
636	308679.34	2198761.69	Картометрический метод	1	-
637	308638.53	2198717.48	Картометрический метод	1	-
638	308600.28	2198753.19	Картометрический метод	1	-
639	308588.20	2198738.65	Картометрический метод	1	-

3. Сведения о характерных точках части (частей) границы объекта					
Обозначение характерных точек части границы	Координаты, м		Метод определения координат характерной точки	Средняя квадратическая погрешность положения характерной точки (Мт), м	Описание обозначения точки на местности (при наличии)
	X	Y			
1	2	3	4	5	6
640	308572.50	2198756.22	Картометрический метод	1	-
641	308541.71	2198790.99	Картометрический метод	1	-
642	308529.89	2198801.58	Картометрический метод	1	-
643	308528.99	2198800.47	Картометрический метод	1	-
644	308519.63	2198811.72	Картометрический метод	1	-
645	308507.79	2198825.97	Картометрический метод	1	-
646	308499.51	2198855.28	Картометрический метод	1	-
647	308508.96	2198874.07	Картометрический метод	1	-
648	308514.70	2198886.01	Картометрический метод	1	-
649	308551.34	2198916.48	Картометрический метод	1	-
650	308603.72	2198924.83	Картометрический метод	1	-
651	308643.51	2198996.05	Картометрический метод	1	-
652	308714.13	2199100.61	Картометрический метод	1	-
431	308722.84	2199106.38	Картометрический метод	1	-
653	308590.22	2196009.47	Картометрический метод	1	-
654	308590.42	2196004.34	Картометрический метод	1	-
655	308590.54	2195998.71	Картометрический метод	1	-
656	308590.53	2195995.95	Картометрический метод	1	-
657	308590.44	2195993.23	Картометрический метод	1	-
658	308590.23	2195990.58	Картометрический метод	1	-
659	308589.87	2195988.00	Картометрический метод	1	-
660	308588.85	2195983.23	Картометрический метод	1	-
661	308588.45	2195980.76	Картометрический метод	1	-
662	308588.17	2195978.21	Картометрический метод	1	-
663	308587.99	2195975.59	Картометрический метод	1	-
664	308587.62	2195967.59	Картометрический метод	1	-

3. Сведения о характерных точках части (частей) границы объекта					
Обозначение характерных точек части границы	Координаты, м		Метод определения координат характерной точки	Средняя квадратическая погрешность положения характерной точки (Mt), м	Описание обозначения точки на местности (при наличии)
	X	Y			
1	2	3	4	5	6
665	308585.57	2195954.88	Картометрический метод	1	-
666	308585.16	2195952.86	Картометрический метод	1	-
667	308584.78	2195950.49	Картометрический метод	1	-
668	308584.28	2195946.84	Картометрический метод	1	-
669	308583.32	2195940.92	Картометрический метод	1	-
670	308582.15	2195936.25	Картометрический метод	1	-
671	308581.66	2195933.69	Картометрический метод	1	-
672	308581.32	2195931.03	Картометрический метод	1	-
673	308580.62	2195922.83	Картометрический метод	1	-
674	308580.32	2195920.13	Картометрический метод	1	-
675	308579.90	2195917.49	Картометрический метод	1	-
676	308578.82	2195912.75	Картометрический метод	1	-
677	308578.41	2195910.29	Картометрический метод	1	-
678	308578.13	2195907.74	Картометрический метод	1	-
679	308577.96	2195905.11	Картометрический метод	1	-
680	308577.62	2195897.11	Картометрический метод	1	-
681	308577.46	2195894.46	Картометрический метод	1	-
682	308577.21	2195891.87	Картометрический метод	1	-
683	308576.83	2195889.34	Картометрический метод	1	-
684	308575.76	2195884.60	Картометрический метод	1	-
685	308575.31	2195882.02	Картометрический метод	1	-
686	308575.00	2195879.34	Картометрический метод	1	-
687	308574.31	2195871.13	Картометрический метод	1	-
688	308574.00	2195868.43	Картометрический метод	1	-
689	308573.56	2195865.81	Картометрический метод	1	-
690	308572.38	2195861.12	Картометрический метод	1	-

3. Сведения о характерных точках части (частей) границы объекта					
Обозначение характерных точек части границы	Координаты, м		Метод определения координат характерной точки	Средняя квадратическая погрешность положения характерной точки (Mt), м	Описание обозначения точки на местности (при наличии)
	X	Y			
1	2	3	4	5	6
691	308571.91	2195858.82	Картометрический метод	1	-
692	308571.53	2195856.45	Картометрический метод	1	-
693	308570.85	2195851.64	Картометрический метод	1	-
694	308570.46	2195849.27	Картометрический метод	1	-
695	308569.96	2195846.94	Картометрический метод	1	-
696	308569.60	2195845.57	Картометрический метод	1	-
697	308568.62	2195842.36	Картометрический метод	1	-
698	308568.01	2195839.95	Картометрический метод	1	-
699	308566.95	2195835.02	Картометрический метод	1	-
700	308566.35	2195832.58	Картометрический метод	1	-
701	308565.01	2195828.01	Картометрический метод	1	-
702	308564.49	2195825.74	Картометрический метод	1	-
703	308564.08	2195823.39	Картометрический метод	1	-
704	308563.05	2195816.18	Картометрический метод	1	-
705	308562.62	2195813.83	Картометрический метод	1	-
706	308561.48	2195809.12	Картометрический метод	1	-
707	308561.05	2195806.67	Картометрический метод	1	-
708	308560.77	2195804.13	Картометрический метод	1	-
709	308560.59	2195801.51	Картометрический метод	1	-
710	308560.18	2195793.54	Картометрический метод	1	-
711	308559.97	2195790.92	Картометрический метод	1	-
712	308559.66	2195788.37	Картометрический метод	1	-
713	308559.17	2195785.90	Картометрический метод	1	-
714	308558.81	2195784.53	Картометрический метод	1	-
715	308557.76	2195781.37	Картометрический метод	1	-
716	308556.02	2195775.72	Картометрический метод	1	-

3. Сведения о характерных точках части (частей) границы объекта					
Обозначение характерных точек части границы	Координаты, м		Метод определения координат характерной точки	Средняя квадратическая погрешность положения характерной точки (Mt), м	Описание обозначения точки на местности (при наличии)
	X	Y			
1	2	3	4	5	6
717	308554.55	2195771.24	Картометрический метод	1	-
718	308553.97	2195768.74	Картометрический метод	1	-
719	308553.57	2195766.13	Картометрический метод	1	-
720	308552.78	2195758.00	Картометрический метод	1	-
721	308552.45	2195755.31	Картометрический метод	1	-
722	308551.99	2195752.68	Картометрический метод	1	-
723	308550.82	2195748.00	Картометрический метод	1	-
724	308550.34	2195745.70	Картометрический метод	1	-
725	308549.96	2195743.34	Картометрический метод	1	-
726	308549.28	2195738.53	Картометрический метод	1	-
727	308548.88	2195736.15	Картометрический метод	1	-
728	308548.39	2195733.83	Картометрический метод	1	-
729	308548.01	2195732.46	Картометрический метод	1	-
730	308547.03	2195729.25	Картометрический метод	1	-
731	308546.41	2195726.85	Картометрический метод	1	-
732	308545.36	2195721.91	Картометрический метод	1	-
733	308544.79	2195719.45	Картометрический метод	1	-
734	308543.55	2195714.83	Картометрический метод	1	-
735	308543.08	2195712.28	Картометрический метод	1	-
736	308542.81	2195709.60	Картометрический метод	1	-
737	308542.67	2195706.83	Картометрический метод	1	-
738	308542.64	2195704.00	Картометрический метод	1	-
739	308542.68	2195701.12	Картометрический метод	1	-
740	308542.88	2195695.27	Картометрический метод	1	-
741	308542.41	2195688.81	Картометрический метод	1	-
742	308436.03	2195688.33	Картометрический метод	1	-

3. Сведения о характерных точках части (частей) границы объекта					
Обозначение характерных точек части границы	Координаты, м		Метод определения координат характерной точки	Средняя квадратическая погрешность положения характерной точки (Mt), м	Описание обозначения точки на местности (при наличии)
	X	Y			
1	2	3	4	5	6
743	308377.78	2195816.86	Картометрический метод	1	-
744	308349.86	2195869.82	Картометрический метод	1	-
653	308590.22	2196009.47	Картометрический метод	1	-
745	307986.63	2196634.69	Картометрический метод	1	-
746	308027.70	2196629.64	Картометрический метод	1	-
747	308028.48	2196628.16	Картометрический метод	1	-
748	308028.42	2196585.69	Картометрический метод	1	-
749	308026.98	2196566.24	Картометрический метод	1	-
750	307998.16	2196567.68	Картометрический метод	1	-
751	307983.03	2196586.41	Картометрический метод	1	-
745	307986.63	2196634.69	Картометрический метод	1	-
752	307935.96	2196851.31	Картометрический метод	1	-
753	307935.74	2196848.78	Картометрический метод	1	-
754	307935.72	2196848.52	Картометрический метод	1	-
755	307935.66	2196845.94	Картометрический метод	1	-
756	307935.65	2196845.68	Картометрический метод	1	-
757	307935.66	2196845.42	Картометрический метод	1	-
758	307935.72	2196842.80	Картометрический метод	1	-
759	307935.91	2196840.17	Картометрический метод	1	-
760	307935.92	2196839.90	Картометрический метод	1	-
761	307936.22	2196837.30	Картометрический метод	1	-
762	307936.25	2196837.04	Картометрический метод	1	-
763	307936.66	2196834.47	Картометрический метод	1	-
764	307936.71	2196834.21	Картометрический метод	1	-
765	307937.24	2196831.74	Картометрический метод	1	-
766	307937.30	2196831.48	Картометрический метод	1	-



3. Сведения о характерных точках части (частей) границы объекта					
Обозначение характерных точек части границы	Координаты, м		Метод определения координат характерной точки	Средняя квадратическая погрешность положения характерной точки (Mt), м	Описание обозначения точки на местности (при наличии)
	X	Y			
1	2	3	4	5	6
767	307937.99	2196829.10	Картометрический метод	1	-
768	307938.06	2196828.86	Картометрический метод	1	-
769	307938.15	2196828.61	Картометрический метод	1	-
770	307939.85	2196824.13	Картометрический метод	1	-
771	307940.58	2196822.02	Картометрический метод	1	-
772	307941.98	2196817.40	Картометрический метод	1	-
773	307942.74	2196815.13	Картометрический метод	1	-
774	307942.82	2196814.89	Картометрический метод	1	-
775	307943.68	2196812.72	Картометрический метод	1	-
776	307943.78	2196812.48	Картометрический метод	1	-
777	307943.90	2196812.24	Картометрический метод	1	-
778	307944.91	2196810.24	Картометрический метод	1	-
779	307945.04	2196810.01	Картометрический метод	1	-
780	307945.18	2196809.78	Картометрический метод	1	-
781	307946.24	2196808.20	Картометрический метод	1	-
782	307946.38	2196807.99	Картометрический метод	1	-
783	307947.20	2196806.91	Картометрический метод	1	-
784	307947.36	2196806.70	Картометрический метод	1	-
785	307949.42	2196804.19	Картометрический метод	1	-
786	307949.59	2196804.00	Картометрический метод	1	-
787	307949.78	2196803.81	Картометрический метод	1	-
788	307956.43	2196796.90	Картометрический метод	1	-
789	307959.53	2196793.24	Картометрический метод	1	-
790	307909.53	2196794.65	Картометрический метод	1	-
791	307908.09	2196850.13	Картометрический метод	1	-
752	307935.96	2196851.31	Картометрический метод	1	-

3. Сведения о характерных точках части (частей) границы объекта					
Обозначение характерных точек части границы	Координаты, м		Метод определения координат характерной точки	Средняя квадратическая погрешность положения характерной точки (Mt), м	Описание обозначения точки на местности (при наличии)
	X	Y			
1	2	3	4	5	6
792	308129.74	2196622.38	Картометрический метод	1	-
793	308131.46	2196621.57	Картометрический метод	1	-
794	308133.22	2196620.84	Картометрический метод	1	-
795	308133.46	2196620.74	Картометрический метод	1	-
796	308137.81	2196619.02	Картометрический метод	1	-
797	308139.62	2196618.36	Картометрический метод	1	-
798	308139.86	2196618.28	Картометрический метод	1	-
799	308140.12	2196618.20	Картометрический метод	1	-
800	308142.32	2196617.59	Картометрический метод	1	-
801	308142.57	2196617.53	Картометрический метод	1	-
802	308144.88	2196617.06	Картометрический метод	1	-
803	308145.14	2196617.01	Картометрический метод	1	-
804	308149.86	2196616.24	Картометрический метод	1	-
805	308151.98	2196615.85	Картометрический метод	1	-
806	308154.02	2196615.36	Картометрический метод	1	-
807	308168.61	2196610.37	Картометрический метод	1	-
808	308158.84	2196573.44	Картометрический метод	1	-
809	308119.93	2196585.69	Картометрический метод	1	-
810	308122.09	2196597.22	Картометрический метод	1	-
792	308129.74	2196622.38	Картометрический метод	1	-
Часть 2					
811	310029.21	2202322.20	Картометрический метод	1	-
812	310055.20	2202308.69	Картометрический метод	1	-
813	310060.70	2202284.07	Картометрический метод	1	-
814	310015.47	2202209.63	Картометрический метод	1	-
815	310006.67	2202178.76	Картометрический метод	1	-

3. Сведения о характерных точках части (частей) границы объекта					
Обозначение характерных точек части границы	Координаты, м		Метод определения координат характерной точки	Средняя квадратическая погрешность положения характерной точки (Mt), м	Описание обозначения точки на местности (при наличии)
	X	Y			
1	2	3	4	5	6
816	309988.62	2202132.72	Картометрический метод	1	-
817	309954.05	2202083.36	Картометрический метод	1	-
818	309869.84	2201987.14	Картометрический метод	1	-
819	309851.85	2201971.88	Картометрический метод	1	-
820	309866.18	2201946.78	Картометрический метод	1	-
821	309843.61	2201901.92	Картометрический метод	1	-
822	309838.18	2201865.85	Картометрический метод	1	-
823	309845.70	2201856.21	Картометрический метод	1	-
824	309865.75	2201800.45	Картометрический метод	1	-
825	309833.40	2201749.89	Картометрический метод	1	-
826	309831.27	2201735.28	Картометрический метод	1	-
827	309839.94	2201728.55	Картометрический метод	1	-
828	309862.07	2201735.69	Картометрический метод	1	-
829	309874.54	2201721.81	Картометрический метод	1	-
830	309875.77	2201704.93	Картометрический метод	1	-
831	309841.31	2201664.08	Картометрический метод	1	-
832	309826.21	2201622.08	Картометрический метод	1	-
833	309782.48	2201549.92	Картометрический метод	1	-
834	309770.25	2201513.61	Картометрический метод	1	-
835	309776.07	2201481.78	Картометрический метод	1	-
836	309797.62	2201454.41	Картометрический метод	1	-
837	309833.92	2201436.17	Картометрический метод	1	-
838	309869.23	2201413.06	Картометрический метод	1	-
839	309907.86	2201419.35	Картометрический метод	1	-
840	309946.08	2201411.46	Картометрический метод	1	-
841	309963.08	2201431.98	Картометрический метод	1	-

3. Сведения о характерных точках части (частей) границы объекта					
Обозначение характерных точек части границы	Координаты, м		Метод определения координат характерной точки	Средняя квадратическая погрешность положения характерной точки (Mt), м	Описание обозначения точки на местности (при наличии)
	X	Y			
1	2	3	4	5	6
842	310001.13	2201456.89	Картометрический метод	1	-
843	310022.27	2201470.72	Картометрический метод	1	-
844	310062.71	2201479.32	Картометрический метод	1	-
845	310081.22	2201488.02	Картометрический метод	1	-
846	310138.20	2201499.60	Картометрический метод	1	-
847	310168.30	2201515.40	Картометрический метод	1	-
848	310210.59	2201519.56	Картометрический метод	1	-
849	310275.84	2201527.06	Картометрический метод	1	-
850	310324.21	2201555.90	Картометрический метод	1	-
851	310380.00	2201578.42	Картометрический метод	1	-
852	310370.71	2201592.56	Картометрический метод	1	-
853	310370.30	2201629.32	Картометрический метод	1	-
854	310384.97	2201638.31	Картометрический метод	1	-
855	310428.41	2201653.65	Картометрический метод	1	-
856	310441.68	2201669.92	Картометрический метод	1	-
857	310439.76	2201681.25	Картометрический метод	1	-
858	310426.68	2201693.27	Картометрический метод	1	-
859	310443.30	2201749.53	Картометрический метод	1	-
860	310446.74	2201812.94	Картометрический метод	1	-
861	310442.44	2201832.23	Картометрический метод	1	-
862	310412.10	2201922.74	Картометрический метод	1	-
863	310413.59	2201950.10	Картометрический метод	1	-
864	310430.50	2201979.94	Картометрический метод	1	-
865	310439.91	2202010.60	Картометрический метод	1	-
866	310440.04	2202013.53	Картометрический метод	1	-
867	310441.62	2202048.94	Картометрический метод	1	-

3. Сведения о характерных точках части (частей) границы объекта					
Обозначение характерных точек части границы	Координаты, м		Метод определения координат характерной точки	Средняя квадратическая погрешность положения характерной точки (Мт), м	Описание обозначения точки на местности (при наличии)
	X	Y			
1	2	3	4	5	6
868	310434.48	2202088.35	Картометрический метод	1	-
869	310435.12	2202109.18	Картометрический метод	1	-
870	310455.15	2202105.61	Картометрический метод	1	-
871	310593.44	2202022.00	Картометрический метод	1	-
872	310630.20	2202097.61	Картометрический метод	1	-
873	310672.65	2202175.14	Картометрический метод	1	-
874	310761.77	2202111.48	Картометрический метод	1	-
875	310800.34	2202176.60	Картометрический метод	1	-
876	310835.62	2202110.45	Картометрический метод	1	-
877	310851.48	2202017.61	Картометрический метод	1	-
878	310814.52	2201886.31	Картометрический метод	1	-
879	310837.41	2201865.02	Картометрический метод	1	-
880	310848.52	2201816.45	Картометрический метод	1	-
881	310844.40	2201761.04	Картометрический метод	1	-
882	310833.76	2201720.29	Картометрический метод	1	-
883	310817.86	2201659.45	Картометрический метод	1	-
884	310835.14	2201624.27	Картометрический метод	1	-
885	310859.73	2201644.79	Картометрический метод	1	-
886	310856.39	2201601.11	Картометрический метод	1	-
887	310864.12	2201561.17	Картометрический метод	1	-
888	310896.23	2201536.50	Картометрический метод	1	-
889	310899.76	2201471.22	Картометрический метод	1	-
890	310923.30	2201396.68	Картометрический метод	1	-
891	311040.38	2201295.80	Картометрический метод	1	-
892	311040.41	2201291.55	Картометрический метод	1	-
893	311037.07	2201280.91	Картометрический метод	1	-

3. Сведения о характерных точках части (частей) границы объекта					
Обозначение характерных точек части границы	Координаты, м		Метод определения координат характерной точки	Средняя квадратическая погрешность положения характерной точки (Mt), м	Описание обозначения точки на местности (при наличии)
	X	Y			
1	2	3	4	5	6
894	311029.08	2201275.95	Картометрический метод	1	-
895	311012.54	2201270.44	Картометрический метод	1	-
896	310994.91	2201270.44	Картометрический метод	1	-
897	310938.68	2201288.08	Картометрический метод	1	-
898	310833.96	2201321.15	Картометрический метод	1	-
899	310776.63	2201335.48	Картометрический метод	1	-
900	310731.44	2201340.99	Картометрический метод	1	-
901	310655.37	2201337.68	Картометрический метод	1	-
902	310519.67	2201294.12	Картометрический метод	1	-
903	310506.85	2201289.07	Картометрический метод	1	-
904	310483.45	2201273.13	Картометрический метод	1	-
905	310445.67	2201249.48	Картометрический метод	1	-
906	310402.54	2201226.43	Картометрический метод	1	-
907	310372.42	2201214.29	Картометрический метод	1	-
908	310329.86	2201203.29	Картометрический метод	1	-
909	310276.03	2201198.11	Картометрический метод	1	-
910	310220.52	2201191.20	Картометрический метод	1	-
911	310192.80	2201185.51	Картометрический метод	1	-
912	310162.95	2201181.31	Картометрический метод	1	-
913	310137.99	2201177.44	Картометрический метод	1	-
914	310017.09	2201150.69	Картометрический метод	1	-
915	309994.98	2201147.52	Картометрический метод	1	-
916	309927.49	2201135.66	Картометрический метод	1	-
917	309921.38	2201134.59	Картометрический метод	1	-
918	309820.31	2201099.17	Картометрический метод	1	-
919	309737.48	2201066.74	Картометрический метод	1	-

3. Сведения о характерных точках части (частей) границы объекта					
Обозначение характерных точек части границы	Координаты, м		Метод определения координат характерной точки	Средняя квадратическая погрешность положения характерной точки (Mt), м	Описание обозначения точки на местности (при наличии)
	X	Y			
1	2	3	4	5	6
920	309670.53	2201029.98	Картометрический метод	1	-
921	309625.16	2201000.37	Картометрический метод	1	-
922	309550.98	2200943.16	Картометрический метод	1	-
923	309518.87	2200912.54	Картометрический метод	1	-
924	309449.35	2200868.15	Картометрический метод	1	-
925	309402.97	2200842.80	Картометрический метод	1	-
926	309380.17	2200832.18	Картометрический метод	1	-
927	309327.14	2200811.47	Картометрический метод	1	-
928	309259.96	2200787.53	Картометрический метод	1	-
929	309243.14	2200831.21	Картометрический метод	1	-
930	309108.93	2200782.76	Картометрический метод	1	-
931	309100.91	2200799.47	Картометрический метод	1	-
932	309089.63	2200821.34	Картометрический метод	1	-
933	309089.48	2200821.65	Картометрический метод	1	-
934	309066.02	2200812.18	Картометрический метод	1	-
935	309060.66	2200810.11	Картометрический метод	1	-
936	309053.70	2200806.54	Картометрический метод	1	-
937	309047.27	2200804.20	Картометрический метод	1	-
938	309043.79	2200813.19	Картометрический метод	1	-
939	308997.39	2200931.01	Картометрический метод	1	-
940	309071.50	2200954.01	Картометрический метод	1	-
941	308986.07	2201019.95	Картометрический метод	1	-
942	308997.76	2201033.78	Картометрический метод	1	-
943	308934.61	2201091.12	Картометрический метод	1	-
944	308939.29	2201096.64	Картометрический метод	1	-
945	308945.02	2201103.39	Картометрический метод	1	-

3. Сведения о характерных точках части (частей) границы объекта					
Обозначение характерных точек части границы	Координаты, м		Метод определения координат характерной точки	Средняя квадратическая погрешность положения характерной точки (Mt), м	Описание обозначения точки на местности (при наличии)
	X	Y			
1	2	3	4	5	6
946	309008.65	2201179.87	Картометрический метод	1	-
947	309050.26	2201228.39	Картометрический метод	1	-
948	309056.49	2201235.74	Картометрический метод	1	-
949	309076.50	2201259.34	Картометрический метод	1	-
950	309268.57	2201485.90	Картометрический метод	1	-
951	309397.73	2201638.49	Картометрический метод	1	-
952	309595.42	2201872.43	Картометрический метод	1	-
953	309649.37	2201936.10	Картометрический метод	1	-
954	309763.40	2202070.68	Картометрический метод	1	-
955	309793.87	2202044.76	Картометрический метод	1	-
956	309948.99	2202227.72	Картометрический метод	1	-
811	310029.21	2202322.20	Картометрический метод	1	-
957	309433.00	2201393.11	Картометрический метод	1	-
958	309452.74	2201391.67	Картометрический метод	1	-
959	309507.62	2201361.34	Картометрический метод	1	-
960	309436.36	2201283.84	Картометрический метод	1	-
961	309388.71	2201339.67	Картометрический метод	1	-
957	309433.00	2201393.11	Картометрический метод	1	-
962	310291.88	2201451.19	Картометрический метод	1	-
963	310317.98	2201356.90	Картометрический метод	1	-
964	310266.84	2201336.13	Картометрический метод	1	-
965	310229.02	2201425.10	Картометрический метод	1	-
962	310291.88	2201451.19	Картометрический метод	1	-
966	309662.74	2201176.72	Картометрический метод	1	-
967	309676.22	2201138.69	Картометрический метод	1	-
968	309626.24	2201121.53	Картометрический метод	1	-



3. Сведения о характерных точках части (частей) границы объекта					
Обозначение характерных точек части границы	Координаты, м		Метод определения координат характерной точки	Средняя квадратическая погрешность положения характерной точки (Mt), м	Описание обозначения точки на местности (при наличии)
	X	Y			
1	2	3	4	5	6
969	309613.64	2201160.53	Картометрический метод	1	-
966	309662.74	2201176.72	Картометрический метод	1	-
970	310667.42	2201471.61	Картометрический метод	1	-
971	310673.15	2201468.66	Картометрический метод	1	-
972	310670.11	2201462.76	Картометрический метод	1	-
973	310664.38	2201465.71	Картометрический метод	1	-
970	310667.42	2201471.61	Картометрический метод	1	-
974	310837.03	2201783.10	Картометрический метод	1	-
975	310837.67	2201780.84	Картометрический метод	1	-
976	310827.01	2201777.79	Картометрический метод	1	-
977	310826.37	2201780.04	Картометрический метод	1	-
974	310837.03	2201783.10	Картометрический метод	1	-
978	310807.91	2201665.35	Картометрический метод	1	-
979	310816.26	2201661.04	Картометрический метод	1	-
980	310815.20	2201658.96	Картометрический метод	1	-
981	310806.84	2201663.27	Картометрический метод	1	-
978	310807.91	2201665.35	Картометрический метод	1	-
982	310774.29	2201828.90	Картометрический метод	1	-
983	310776.05	2201827.34	Картометрический метод	1	-
984	310774.50	2201825.58	Картометрический метод	1	-
985	310772.74	2201827.14	Картометрический метод	1	-
982	310774.29	2201828.90	Картометрический метод	1	-
986	310666.95	2201924.17	Картометрический метод	1	-
987	310668.71	2201922.61	Картометрический метод	1	-
988	310667.15	2201920.86	Картометрический метод	1	-
989	310665.39	2201922.41	Картометрический метод	1	-

3. Сведения о характерных точках части (частей) границы объекта					
Обозначение характерных точек части границы	Координаты, м		Метод определения координат характерной точки	Средняя квадратическая погрешность положения характерной точки (Mt), м	Описание обозначения точки на местности (при наличии)
	X	Y			
1	2	3	4	5	6
986	310666.95	2201924.17	Картометрический метод	1	-
990	310550.79	2202028.67	Картометрический метод	1	-
991	310552.54	2202027.11	Картометрический метод	1	-
992	310550.96	2202025.36	Картометрический метод	1	-
993	310549.22	2202026.93	Картометрический метод	1	-
990	310550.79	2202028.67	Картометрический метод	1	-
994	310757.30	2201595.34	Картометрический метод	1	-
995	310759.19	2201593.95	Картометрический метод	1	-
996	310757.79	2201592.06	Картометрический метод	1	-
997	310755.91	2201593.44	Картометрический метод	1	-
994	310757.30	2201595.34	Картометрический метод	1	-
Часть 3					
998	310250.10	2202888.78	Картометрический метод	1	-
999	310238.90	2202847.25	Картометрический метод	1	-
1000	310215.65	2202765.65	Картометрический метод	1	-
1001	310123.16	2202599.66	Картометрический метод	1	-
1002	310059.88	2202526.74	Картометрический метод	1	-
1003	309717.58	2202109.42	Картометрический метод	1	-
1004	309606.35	2201978.13	Картометрический метод	1	-
1005	309600.38	2201971.09	Картометрический метод	1	-
1006	309549.49	2201911.04	Картометрический метод	1	-
1007	309351.92	2201677.24	Картометрический метод	1	-
1008	309222.74	2201524.62	Картометрический метод	1	-
1009	309031.64	2201294.35	Картометрический метод	1	-
1010	308878.65	2201137.93	Картометрический метод	1	-
1011	308843.53	2201102.03	Картометрический метод	1	-

3. Сведения о характерных точках части (частей) границы объекта					
Обозначение характерных точек части границы	Координаты, м		Метод определения координат характерной точки	Средняя квадратическая погрешность положения характерной точки (Mt), м	Описание обозначения точки на местности (при наличии)
	X	Y			
1	2	3	4	5	6
1012	308816.11	2201068.07	Картометрический метод	1	-
1013	308753.79	2200974.49	Картометрический метод	1	-
1014	308712.88	2200921.24	Картометрический метод	1	-
1015	308662.86	2200866.38	Картометрический метод	1	-
1016	308649.54	2200877.75	Картометрический метод	1	-
1017	308641.15	2200868.65	Картометрический метод	1	-
1018	308622.73	2200883.75	Картометрический метод	1	-
1019	308601.28	2200854.31	Картометрический метод	1	-
1020	308591.80	2200865.11	Картометрический метод	1	-
1021	308586.83	2200867.75	Картометрический метод	1	-
1022	308568.65	2200847.89	Картометрический метод	1	-
1023	308492.19	2200776.42	Картометрический метод	1	-
1024	308468.18	2200746.26	Картометрический метод	1	-
1025	308422.04	2200713.22	Картометрический метод	1	-
1026	308387.97	2200668.40	Картометрический метод	1	-
1027	308371.40	2200647.88	Картометрический метод	1	-
1028	308330.86	2200693.94	Картометрический метод	1	-
1029	308360.51	2200721.78	Картометрический метод	1	-
1030	308384.66	2200702.06	Картометрический метод	1	-
1031	308396.57	2200715.86	Картометрический метод	1	-
1032	308393.47	2200718.61	Картометрический метод	1	-
1033	308394.34	2200719.58	Картометрический метод	1	-
1034	308392.84	2200720.91	Картометрический метод	1	-
1035	308391.98	2200719.94	Картометрический метод	1	-
1036	308388.84	2200722.73	Картометрический метод	1	-
1037	308379.86	2200718.64	Картометрический метод	1	-

3. Сведения о характерных точках части (частей) границы объекта					
Обозначение характерных точек части границы	Координаты, м		Метод определения координат характерной точки	Средняя квадратическая погрешность положения характерной точки (Мт), м	Описание обозначения точки на местности (при наличии)
	X	Y			
1	2	3	4	5	6
1038	308383.88	2200723.10	Картометрический метод	1	-
1039	308380.17	2200726.45	Картометрический метод	1	-
1040	308370.48	2200734.81	Картометрический метод	1	-
1041	308354.70	2200754.88	Картометрический метод	1	-
1042	308342.12	2200769.76	Картометрический метод	1	-
1043	308320.96	2200793.24	Картометрический метод	1	-
1044	308315.97	2200799.97	Картометрический метод	1	-
1045	308333.49	2200822.35	Картометрический метод	1	-
1046	308321.68	2200841.84	Картометрический метод	1	-
1047	308347.08	2200872.55	Картометрический метод	1	-
1048	308351.80	2200937.52	Картометрический метод	1	-
1049	308413.82	2200990.08	Картометрический метод	1	-
1050	308401.41	2201004.85	Картометрический метод	1	-
1051	308427.99	2201040.88	Картометрический метод	1	-
1052	308351.45	2201101.34	Картометрический метод	1	-
1053	308387.80	2201156.87	Картометрический метод	1	-
1054	308437.96	2201216.30	Картометрический метод	1	-
1055	308461.29	2201212.45	Картометрический метод	1	-
1056	308481.10	2201222.40	Картометрический метод	1	-
1057	308509.21	2201245.42	Картометрический метод	1	-
1058	308524.74	2201262.78	Картометрический метод	1	-
1059	308533.79	2201287.40	Картометрический метод	1	-
1060	308533.58	2201291.84	Картометрический метод	1	-
1061	308532.35	2201295.11	Картометрический метод	1	-
1062	308514.06	2201316.35	Картометрический метод	1	-
1063	308510.73	2201319.18	Картометрический метод	1	-

3. Сведения о характерных точках части (частей) границы объекта					
Обозначение характерных точек части границы	Координаты, м		Метод определения координат характерной точки	Средняя квадратическая погрешность положения характерной точки (Mt), м	Описание обозначения точки на местности (при наличии)
	X	Y			
1	2	3	4	5	6
1064	308508.05	2201321.24	Картометрический метод	1	-
1065	308507.12	2201323.73	Картометрический метод	1	-
1066	308481.77	2201352.79	Картометрический метод	1	-
1067	308471.00	2201357.50	Картометрический метод	1	-
1068	308470.22	2201357.85	Картометрический метод	1	-
1069	308493.07	2201377.37	Картометрический метод	1	-
1070	308513.86	2201412.69	Картометрический метод	1	-
1071	308533.78	2201439.28	Картометрический метод	1	-
1072	308536.94	2201441.95	Картометрический метод	1	-
1073	308571.92	2201408.97	Картометрический метод	1	-
1074	308622.21	2201397.24	Картометрический метод	1	-
1075	308664.78	2201396.56	Картометрический метод	1	-
1076	308719.77	2201410.98	Картометрический метод	1	-
1077	308778.90	2201467.57	Картометрический метод	1	-
1078	308837.89	2201526.79	Картометрический метод	1	-
1079	308835.91	2201540.19	Картометрический метод	1	-
1080	308834.49	2201543.15	Картометрический метод	1	-
1081	308829.56	2201550.12	Картометрический метод	1	-
1082	308835.00	2201555.64	Картометрический метод	1	-
1083	308842.17	2201555.68	Картометрический метод	1	-
1084	308842.02	2201557.86	Картометрический метод	1	-
1085	308857.24	2201566.60	Картометрический метод	1	-
1086	308884.43	2201582.53	Картометрический метод	1	-
1087	308922.34	2201604.27	Картометрический метод	1	-
1088	308917.01	2201623.71	Картометрический метод	1	-
1089	308907.53	2201660.50	Картометрический метод	1	-

3. Сведения о характерных точках части (частей) границы объекта					
Обозначение характерных точек части границы	Координаты, м		Метод определения координат характерной точки	Средняя квадратическая погрешность положения характерной точки (Mt), м	Описание обозначения точки на местности (при наличии)
	X	Y			
1	2	3	4	5	6
1090	308902.38	2201679.54	Картометрический метод	1	-
1091	308894.57	2201697.89	Картометрический метод	1	-
1092	308919.19	2201713.97	Картометрический метод	1	-
1093	308947.93	2201727.54	Картометрический метод	1	-
1094	308975.62	2201738.02	Картометрический метод	1	-
1095	309035.84	2201769.92	Картометрический метод	1	-
1096	309062.97	2201788.86	Картометрический метод	1	-
1097	309084.60	2201808.86	Картометрический метод	1	-
1098	309097.96	2201831.88	Картометрический метод	1	-
1099	309103.61	2201845.80	Картометрический метод	1	-
1100	309110.72	2201869.86	Картометрический метод	1	-
1101	309112.63	2201915.11	Картометрический метод	1	-
1102	309109.83	2201938.15	Картометрический метод	1	-
1103	309111.00	2201948.77	Картометрический метод	1	-
1104	309116.52	2201961.53	Картометрический метод	1	-
1105	309157.05	2202017.17	Картометрический метод	1	-
1106	309179.87	2202068.26	Картометрический метод	1	-
1107	309182.66	2202094.00	Картометрический метод	1	-
1108	309187.62	2202112.18	Картометрический метод	1	-
1109	309193.10	2202125.01	Картометрический метод	1	-
1110	309206.01	2202143.40	Картометрический метод	1	-
1111	309226.03	2202164.27	Картометрический метод	1	-
1112	309258.91	2202190.32	Картометрический метод	1	-
1113	309272.20	2202206.82	Картометрический метод	1	-
1114	309278.02	2202233.09	Картометрический метод	1	-
1115	309289.02	2202268.63	Картометрический метод	1	-

3. Сведения о характерных точках части (частей) границы объекта					
Обозначение характерных точек части границы	Координаты, м		Метод определения координат характерной точки	Средняя квадратическая погрешность положения характерной точки (Mt), м	Описание обозначения точки на местности (при наличии)
	X	Y			
1	2	3	4	5	6
1116	309300.33	2202296.56	Картометрический метод	1	-
1117	309308.13	2202308.39	Картометрический метод	1	-
1118	309318.59	2202319.67	Картометрический метод	1	-
1119	309326.55	2202323.74	Картометрический метод	1	-
1120	309344.95	2202324.54	Картометрический метод	1	-
1121	309363.98	2202317.70	Картометрический метод	1	-
1122	309379.27	2202316.70	Картометрический метод	1	-
1123	309390.70	2202321.42	Картометрический метод	1	-
1124	309413.01	2202336.15	Картометрический метод	1	-
1125	309426.02	2202346.98	Картометрический метод	1	-
1126	309435.43	2202355.37	Картометрический метод	1	-
1127	309508.72	2202398.77	Картометрический метод	1	-
1128	309530.07	2202413.27	Картометрический метод	1	-
1129	309552.72	2202424.74	Картометрический метод	1	-
1130	309625.66	2202453.80	Картометрический метод	1	-
1131	309686.08	2202475.39	Картометрический метод	1	-
1132	309705.61	2202484.38	Картометрический метод	1	-
1133	309772.97	2202510.15	Картометрический метод	1	-
1134	309871.60	2202526.66	Картометрический метод	1	-
1135	309883.85	2202531.11	Картометрический метод	1	-
1136	309902.25	2202541.57	Картометрический метод	1	-
1137	309915.62	2202550.26	Картометрический метод	1	-
1138	309928.21	2202561.30	Картометрический метод	1	-
1139	309954.64	2202613.39	Картометрический метод	1	-
1140	309966.12	2202634.84	Картометрический метод	1	-
1141	310019.95	2202718.10	Картометрический метод	1	-

3. Сведения о характерных точках части (частей) границы объекта					
Обозначение характерных точек части границы	Координаты, м		Метод определения координат характерной точки	Средняя квадратическая погрешность положения характерной точки (Mt), м	Описание обозначения точки на местности (при наличии)
	X	Y			
1	2	3	4	5	6
1142	310042.61	2202749.91	Картометрический метод	1	-
1143	310050.11	2202756.98	Картометрический метод	1	-
1144	310068.91	2202763.57	Картометрический метод	1	-
1145	310199.73	2202834.47	Картометрический метод	1	-
1146	310213.96	2202847.37	Картометрический метод	1	-
1147	310234.82	2202874.86	Картометрический метод	1	-
998	310250.10	2202888.78	Картометрический метод	1	-
1148	308870.84	2201300.07	Картометрический метод	1	-
1149	308916.34	2201268.38	Картометрический метод	1	-
1150	308913.88	2201264.83	Картометрический метод	1	-
1151	308902.12	2201248.88	Картометрический метод	1	-
1152	308852.97	2201279.76	Картометрический метод	1	-
1153	308857.03	2201289.51	Картометрический метод	1	-
1154	308864.74	2201295.60	Картометрический метод	1	-
1148	308870.84	2201300.07	Картометрический метод	1	-
1155	309971.92	2202594.06	Картометрический метод	1	-
1156	309977.71	2202586.48	Картометрический метод	1	-
1157	309969.89	2202580.52	Картометрический метод	1	-
1158	309964.11	2202588.11	Картометрический метод	1	-
1155	309971.92	2202594.06	Картометрический метод	1	-
Часть 4					
1159	312375.70	2189484.67	Картометрический метод	1	-
1160	312421.02	2189447.28	Картометрический метод	1	-
1161	312379.09	2189386.10	Картометрический метод	1	-
1162	312328.12	2189306.80	Картометрический метод	1	-
1163	312411.95	2189232.03	Картометрический метод	1	-



3. Сведения о характерных точках части (частей) границы объекта					
Обозначение характерных точек части границы	Координаты, м		Метод определения координат характерной точки	Средняя квадратическая погрешность положения характерной точки (Mt), м	Описание обозначения точки на местности (при наличии)
	X	Y			
1	2	3	4	5	6
1164	312451.60	2189203.70	Картометрический метод	1	-
1165	312445.94	2189193.51	Картометрический метод	1	-
1166	312398.36	2189151.60	Картометрический метод	1	-
1167	312347.38	2189109.67	Картометрический метод	1	-
1168	312298.66	2189076.82	Картометрический метод	1	-
1169	312286.20	2189059.83	Картометрический метод	1	-
1170	312247.68	2188986.18	Картометрический метод	1	-
1171	312291.86	2188928.41	Картометрический метод	1	-
1172	312287.33	2188900.08	Картометрический метод	1	-
1173	312295.26	2188860.44	Картометрический метод	1	-
1174	312298.66	2188823.04	Картометрический метод	1	-
1175	312315.65	2188799.26	Картометрический метод	1	-
1176	312323.59	2188781.13	Картометрический метод	1	-
1177	312345.11	2188777.73	Картометрический метод	1	-
1178	312357.71	2188812.24	Картометрический метод	1	-
1179	312372.85	2188807.98	Картометрический метод	1	-
1180	312394.06	2188817.05	Картометрический метод	1	-
1181	312412.47	2188815.88	Картометрический метод	1	-
1182	312448.53	2188799.72	Картометрический метод	1	-
1183	312545.82	2188761.02	Картометрический метод	1	-
1184	312560.51	2188743.58	Картометрический метод	1	-
1185	312558.99	2188711.27	Картометрический метод	1	-
1186	312537.62	2188636.25	Картометрический метод	1	-
1187	312576.31	2188625.47	Картометрический метод	1	-
1188	312594.64	2188629.87	Картометрический метод	1	-
1189	312621.08	2188656.46	Картометрический метод	1	-

3. Сведения о характерных точках части (частей) границы объекта					
Обозначение характерных точек части границы	Координаты, м		Метод определения координат характерной точки	Средняя квадратическая погрешность положения характерной точки (Мт), м	Описание обозначения точки на местности (при наличии)
	X	Y			
1	2	3	4	5	6
1190	312614.90	2188552.06	Картометрический метод	1	-
1191	312635.92	2188481.78	Картометрический метод	1	-
1192	312663.86	2188432.49	Картометрический метод	1	-
1193	312554.50	2188271.70	Картометрический метод	1	-
1194	312555.33	2188271.10	Картометрический метод	1	-
1195	312550.35	2188265.60	Картометрический метод	1	-
1196	312504.81	2188272.83	Картометрический метод	1	-
1197	312479.48	2188263.60	Картометрический метод	1	-
1198	312458.54	2188263.04	Картометрический метод	1	-
1199	312441.34	2188273.37	Картометрический метод	1	-
1200	312422.19	2188312.22	Картометрический метод	1	-
1201	312410.75	2188332.06	Картометрический метод	1	-
1202	312378.47	2188362.53	Картометрический метод	1	-
1203	312359.69	2188384.27	Картометрический метод	1	-
1204	312344.13	2188414.04	Картометрический метод	1	-
1205	312348.94	2188444.72	Картометрический метод	1	-
1206	312367.76	2188492.80	Картометрический метод	1	-
1207	312333.78	2188513.76	Картометрический метод	1	-
1208	312282.80	2188438.99	Картометрический метод	1	-
1209	312235.22	2188366.48	Картометрический метод	1	-
1210	312208.84	2188348.13	Картометрический метод	1	-
1211	312102.62	2188290.98	Картометрический метод	1	-
1212	312112.90	2188281.38	Картометрический метод	1	-
1213	312034.12	2188226.56	Картометрический метод	1	-
1214	311990.50	2188201.08	Картометрический метод	1	-
1215	311907.24	2188195.41	Картометрический метод	1	-

3. Сведения о характерных точках части (частей) границы объекта					
Обозначение характерных точек части границы	Координаты, м		Метод определения координат характерной точки	Средняя квадратическая погрешность положения характерной точки (Mt), м	Описание обозначения точки на местности (при наличии)
	X	Y			
1	2	3	4	5	6
1216	311840.40	2188185.22	Картометрический метод	1	-
1217	311834.73	2188063.42	Картометрический метод	1	-
1218	311775.82	2188056.63	Картометрический метод	1	-
1219	311770.72	2188150.66	Картометрический метод	1	-
1220	311736.16	2188184.65	Картометрический метод	1	-
1221	311752.59	2188200.51	Картометрический метод	1	-
1222	311790.54	2188271.32	Картометрический метод	1	-
1223	311707.84	2188307.00	Картометрический метод	1	-
1224	311733.33	2188408.96	Картометрический метод	1	-
1225	311650.63	2188407.26	Картометрический метод	1	-
1226	311594.55	2188418.60	Картометрический метод	1	-
1227	311519.78	2188430.49	Картометрический метод	1	-
1228	311527.71	2188467.31	Картометрический метод	1	-
1229	311586.06	2188580.04	Картометрический метод	1	-
1230	311620.04	2188580.60	Картометрический метод	1	-
1231	311625.71	2188615.16	Картометрический метод	1	-
1232	311638.74	2188655.94	Картометрический метод	1	-
1233	311667.06	2188698.42	Картометрический метод	1	-
1234	311705.01	2188753.94	Картометрический метод	1	-
1235	311738.44	2188796.99	Картометрический метод	1	-
1236	311763.92	2188828.71	Картометрический метод	1	-
1237	311748.77	2188845.52	Картометрический метод	1	-
1238	311832.20	2188916.37	Картометрический метод	1	-
1239	311922.05	2188992.68	Картометрический метод	1	-
1240	311947.46	2188983.92	Картометрический метод	1	-
1241	312038.09	2188913.68	Картометрический метод	1	-

3. Сведения о характерных точках части (частей) границы объекта					
Обозначение характерных точек части границы	Координаты, м		Метод определения координат характерной точки	Средняя квадратическая погрешность положения характерной точки (Mt), м	Описание обозначения точки на местности (при наличии)
	X	Y			
1	2	3	4	5	6
1242	312100.40	2188870.63	Картометрический метод	1	-
1243	312158.18	2188962.40	Картометрический метод	1	-
1244	312108.33	2189003.18	Картометрический метод	1	-
1245	312019.96	2189011.11	Картометрический метод	1	-
1246	312002.71	2189062.87	Картометрический метод	1	-
1247	312054.65	2189108.37	Картометрический метод	1	-
1248	312163.16	2189227.46	Картометрический метод	1	-
1249	312303.72	2189445.57	Картометрический метод	1	-
1250	312357.57	2189484.67	Картометрический метод	1	-
1159	312375.70	2189484.67	Картометрический метод	1	-
1251	311981.53	2188820.17	Картометрический метод	1	-
1252	312075.20	2188746.68	Картометрический метод	1	-
1253	311919.02	2188558.48	Картометрический метод	1	-
1254	311786.97	2188668.87	Картометрический метод	1	-
1255	311857.59	2188758.21	Картометрический метод	1	-
1256	311915.24	2188719.30	Картометрический метод	1	-
1251	311981.53	2188820.17	Картометрический метод	1	-
1257	312229.42	2189169.74	Картометрический метод	1	-
1258	312299.95	2189113.90	Картометрический метод	1	-
1259	312270.10	2189064.80	Картометрический метод	1	-
1260	312199.09	2189109.09	Картометрический метод	1	-
1257	312229.42	2189169.74	Картометрический метод	1	-
Часть 5					
1261	304094.64	2190955.78	Картометрический метод	1	-
1262	304117.30	2190942.54	Картометрический метод	1	-
1263	304145.06	2190904.99	Картометрический метод	1	-

3. Сведения о характерных точках части (частей) границы объекта					
Обозначение характерных точек части границы	Координаты, м		Метод определения координат характерной точки	Средняя квадратическая погрешность положения характерной точки (Mt), м	Описание обозначения точки на местности (при наличии)
	X	Y			
1	2	3	4	5	6
1264	304077.34	2190817.46	Картометрический метод	1	-
1265	304111.38	2190788.67	Картометрический метод	1	-
1266	304057.48	2190728.09	Картометрический метод	1	-
1267	304048.56	2190731.54	Картометрический метод	1	-
1268	304020.70	2190702.06	Картометрический метод	1	-
1269	304020.23	2190688.94	Картометрический метод	1	-
1270	304043.72	2190685.01	Картометрический метод	1	-
1271	304117.19	2190708.96	Картометрический метод	1	-
1272	304146.55	2190738.72	Картометрический метод	1	-
1273	304198.62	2190759.83	Картометрический метод	1	-
1274	304234.82	2190788.69	Картометрический метод	1	-
1275	304269.84	2190831.65	Картометрический метод	1	-
1276	304325.40	2190776.29	Картометрический метод	1	-
1277	304342.27	2190789.21	Картометрический метод	1	-
1278	304380.74	2190791.76	Картометрический метод	1	-
1279	304379.64	2190781.52	Картометрический метод	1	-
1280	304364.28	2190778.60	Картометрический метод	1	-
1281	304360.03	2190778.01	Картометрический метод	1	-
1282	304328.28	2190762.90	Картометрический метод	1	-
1283	304302.14	2190743.28	Картометрический метод	1	-
1284	304256.17	2190708.22	Картометрический метод	1	-
1285	304239.97	2190641.08	Картометрический метод	1	-
1286	304229.05	2190600.40	Картометрический метод	1	-
1287	304233.68	2190565.67	Картометрический метод	1	-
1288	304251.54	2190525.65	Картометрический метод	1	-
1289	304261.13	2190518.38	Картометрический метод	1	-

3. Сведения о характерных точках части (частей) границы объекта					
Обозначение характерных точек части границы	Координаты, м		Метод определения координат характерной точки	Средняя квадратическая погрешность положения характерной точки (Mt), м	Описание обозначения точки на местности (при наличии)
	X	Y			
1	2	3	4	5	6
1290	304272.71	2190509.11	Картометрический метод	1	-
1291	304282.30	2190504.82	Картометрический метод	1	-
1292	304296.19	2190497.87	Картометрический метод	1	-
1293	304304.46	2190498.86	Картометрический метод	1	-
1294	304313.72	2190500.52	Картометрический метод	1	-
1295	304323.97	2190503.49	Картометрический метод	1	-
1296	304334.22	2190506.80	Картометрический метод	1	-
1297	304343.82	2190511.10	Картометрический метод	1	-
1298	304360.36	2190522.01	Картометрический метод	1	-
1299	304371.27	2190535.90	Картометрический метод	1	-
1300	304404.43	2190578.70	Картометрический метод	1	-
1301	304407.98	2190597.75	Картометрический метод	1	-
1302	304414.93	2190636.12	Картометрический метод	1	-
1303	304438.41	2190628.51	Картометрический метод	1	-
1304	304460.91	2190609.66	Картометрический метод	1	-
1305	304476.09	2190589.38	Картометрический метод	1	-
1306	304474.95	2190587.05	Картометрический метод	1	-
1307	304473.82	2190584.68	Картометрический метод	1	-
1308	304472.68	2190582.22	Картометрический метод	1	-
1309	304469.38	2190576.89	Картометрический метод	1	-
1310	304468.01	2190574.66	Картометрический метод	1	-
1311	304466.76	2190572.36	Картометрический метод	1	-
1312	304465.63	2190570.28	Картометрический метод	1	-
1313	304464.49	2190568.63	Картометрический метод	1	-
1314	304461.76	2190564.93	Картометрический метод	1	-
1315	304460.68	2190563.37	Картометрический метод	1	-

3. Сведения о характерных точках части (частей) границы объекта					
Обозначение характерных точек части границы	Координаты, м		Метод определения координат характерной точки	Средняя квадратическая погрешность положения характерной точки (Mt), м	Описание обозначения точки на местности (при наличии)
	X	Y			
1	2	3	4	5	6
1316	304459.20	2190561.21	Картометрический метод	1	-
1317	304457.68	2190558.98	Картометрический метод	1	-
1318	304456.68	2190557.38	Картометрический метод	1	-
1319	304455.32	2190555.15	Картометрический метод	1	-
1320	304454.07	2190552.85	Картометрический метод	1	-
1321	304453.18	2190551.20	Картометрический метод	1	-
1322	304450.91	2190546.53	Картометрический метод	1	-
1323	304449.40	2190543.65	Картометрический метод	1	-
1324	304448.28	2190541.28	Картометрический метод	1	-
1325	304447.08	2190538.74	Картометрический метод	1	-
1326	304446.88	2190538.39	Картометрический метод	1	-
1327	304443.53	2190532.83	Картометрический метод	1	-
1328	304442.60	2190531.19	Картометрический метод	1	-
1329	304441.35	2190528.89	Картометрический метод	1	-
1330	304440.51	2190527.19	Картометрический метод	1	-
1331	304439.38	2190524.83	Картометрический метод	1	-
1332	304438.09	2190521.96	Картометрический метод	1	-
1333	304436.92	2190519.54	Картометрический метод	1	-
1334	304435.80	2190517.17	Картометрический метод	1	-
1335	304433.68	2190512.18	Картометрический метод	1	-
1336	304432.65	2190510.06	Картометрический метод	1	-
1337	304431.53	2190507.69	Картометрический метод	1	-
1338	304430.17	2190504.77	Картометрический метод	1	-
1339	304425.89	2190497.57	Картометрический метод	1	-
1340	304424.64	2190495.27	Картометрический метод	1	-
1341	304423.79	2190493.57	Картометрический метод	1	-

3. Сведения о характерных точках части (частей) границы объекта					
Обозначение характерных точек части границы	Координаты, м		Метод определения координат характерной точки	Средняя квадратическая погрешность положения характерной точки (Mt), м	Описание обозначения точки на местности (при наличии)
	X	Y			
1	2	3	4	5	6
1342	304422.66	2190491.20	Картометрический метод	1	-
1343	304421.39	2190488.37	Картометрический метод	1	-
1344	304420.20	2190485.93	Картометрический метод	1	-
1345	304419.08	2190483.56	Картометрический метод	1	-
1346	304417.03	2190478.78	Картометрический метод	1	-
1347	304390.82	2190400.12	Картометрический метод	1	-
1348	304391.61	2190346.22	Картометрический метод	1	-
1349	304380.06	2190316.02	Картометрический метод	1	-
1350	304375.41	2190303.88	Картометрический метод	1	-
1351	304367.80	2190314.13	Картометрический метод	1	-
1352	304365.48	2190323.06	Картометрический метод	1	-
1353	304357.54	2190332.65	Картометрический метод	1	-
1354	304345.97	2190325.38	Картометрический метод	1	-
1355	304323.81	2190331.34	Картометрический метод	1	-
1356	304332.08	2190312.15	Картометрический метод	1	-
1357	304341.34	2190280.40	Картометрический метод	1	-
1358	304343.66	2190265.52	Картометрический метод	1	-
1359	304341.00	2190247.33	Картометрический метод	1	-
1360	304327.12	2190230.12	Картометрический метод	1	-
1361	304317.20	2190205.32	Картометрический метод	1	-
1362	304325.46	2190174.89	Картометрический метод	1	-
1363	304309.92	2190175.22	Картометрический метод	1	-
1364	304304.45	2190173.22	Картометрический метод	1	-
1365	304234.51	2190167.86	Картометрический метод	1	-
1366	304210.64	2190133.88	Картометрический метод	1	-
1367	304193.01	2190127.84	Картометрический метод	1	-



3. Сведения о характерных точках части (частей) границы объекта					
Обозначение характерных точек части границы	Координаты, м		Метод определения координат характерной точки	Средняя квадратическая погрешность положения характерной точки (Мт), м	Описание обозначения точки на местности (при наличии)
	X	Y			
1	2	3	4	5	6
1368	304177.45	2190151.44	Картометрический метод	1	-
1369	304021.02	2190313.37	Картометрический метод	1	-
1370	303867.34	2190355.92	Картометрический метод	1	-
1371	303849.50	2190263.96	Картометрический метод	1	-
1372	303791.86	2189930.48	Картометрический метод	1	-
1373	303756.19	2189730.12	Картометрический метод	1	-
1374	303848.84	2189687.04	Картометрический метод	1	-
1375	303853.05	2189683.65	Картометрический метод	1	-
1376	303862.51	2189679.19	Картометрический метод	1	-
1377	303848.26	2189550.13	Картометрический метод	1	-
1378	303845.97	2189530.55	Картометрический метод	1	-
1379	303834.58	2189427.33	Картометрический метод	1	-
1380	303827.46	2189368.56	Картометрический метод	1	-
1381	303846.63	2189335.28	Картометрический метод	1	-
1382	303825.69	2189311.95	Картометрический метод	1	-
1383	303829.90	2189289.27	Картометрический метод	1	-
1384	303776.87	2189266.33	Картометрический метод	1	-
1385	303786.28	2189239.16	Картометрический метод	1	-
1386	303606.67	2189243.13	Картометрический метод	1	-
1387	303498.81	2189278.60	Картометрический метод	1	-
1388	303491.37	2189259.65	Картометрический метод	1	-
1389	303433.72	2189278.26	Картометрический метод	1	-
1390	303432.06	2189279.86	Картометрический метод	1	-
1391	303451.36	2189317.98	Картометрический метод	1	-
1392	303483.00	2189380.51	Картометрический метод	1	-
1393	303497.91	2189374.71	Картометрический метод	1	-

3. Сведения о характерных точках части (частей) границы объекта					
Обозначение характерных точек части границы	Координаты, м		Метод определения координат характерной точки	Средняя квадратическая погрешность положения характерной точки (Mt), м	Описание обозначения точки на местности (при наличии)
	X	Y			
1	2	3	4	5	6
1394	303553.13	2189580.93	Картометрический метод	1	-
1395	303578.14	2189701.35	Картометрический метод	1	-
1396	303602.48	2189705.96	Картометрический метод	1	-
1397	303631.32	2189700.60	Картометрический метод	1	-
1398	303642.72	2189704.62	Картометрический метод	1	-
1399	303656.12	2189737.48	Картометрический метод	1	-
1400	303654.12	2189784.42	Картометрический метод	1	-
1401	303656.80	2189829.34	Картометрический метод	1	-
1402	303650.09	2189872.92	Картометрический метод	1	-
1403	303616.56	2189886.34	Картометрический метод	1	-
1404	303615.78	2189886.52	Картометрический метод	1	-
1405	303645.96	2190079.64	Картометрический метод	1	-
1406	303643.01	2190139.78	Картометрический метод	1	-
1407	303643.38	2190139.80	Картометрический метод	1	-
1408	303645.90	2190139.96	Картометрический метод	1	-
1409	303659.31	2190146.67	Картометрический метод	1	-
1410	303682.10	2190110.46	Картометрический метод	1	-
1411	303716.97	2190090.35	Картометрический метод	1	-
1412	303729.04	2190098.39	Картометрический метод	1	-
1413	303727.70	2190115.83	Картометрический метод	1	-
1414	303741.12	2190146.67	Картометрический метод	1	-
1415	303715.64	2190178.86	Картометрический метод	1	-
1416	303710.27	2190216.40	Картометрический метод	1	-
1417	303730.38	2190267.37	Картометрический метод	1	-
1418	303758.55	2190300.89	Картометрический метод	1	-
1419	303765.26	2190334.42	Картометрический метод	1	-

3. Сведения о характерных точках части (частей) границы объекта					
Обозначение характерных точек части границы	Координаты, м		Метод определения координат характерной точки	Средняя квадратическая погрешность положения характерной точки (Mt), м	Описание обозначения точки на местности (при наличии)
	X	Y			
1	2	3	4	5	6
1420	303723.68	2190347.83	Картометрический метод	1	-
1421	303636.51	2190325.03	Картометрический метод	1	-
1422	303633.91	2190325.41	Картометрический метод	1	-
1423	303632.80	2190347.98	Картометрический метод	1	-
1424	303632.71	2190370.68	Картометрический метод	1	-
1425	303652.41	2190647.91	Картометрический метод	1	-
1426	303689.94	2190635.60	Картометрический метод	1	-
1427	303694.11	2190660.61	Картометрический метод	1	-
1428	303680.10	2190700.04	Картометрический метод	1	-
1429	303698.73	2190757.08	Картометрический метод	1	-
1430	303689.10	2190772.53	Картометрический метод	1	-
1431	303692.97	2190810.18	Картометрический метод	1	-
1432	303716.85	2190835.95	Картометрический метод	1	-
1433	303782.97	2190819.56	Картометрический метод	1	-
1434	303819.62	2190822.87	Картометрический метод	1	-
1435	303886.63	2190856.97	Картометрический метод	1	-
1436	303955.29	2190880.69	Картометрический метод	1	-
1437	304034.96	2190916.16	Картометрический метод	1	-
1261	304094.64	2190955.78	Картометрический метод	1	-
1438	303903.91	2190608.87	Картометрический метод	1	-
1439	303950.08	2190577.87	Картометрический метод	1	-
1440	303969.06	2190600.26	Картометрический метод	1	-
1441	303992.67	2190586.76	Картометрический метод	1	-
1442	303973.09	2190562.42	Картометрический метод	1	-
1443	304002.92	2190539.03	Картометрический метод	1	-
1444	304051.53	2190520.77	Картометрический метод	1	-

3. Сведения о характерных точках части (частей) границы объекта					
Обозначение характерных точек части границы	Координаты, м		Метод определения координат характерной точки	Средняя квадратическая погрешность положения характерной точки (Mt), м	Описание обозначения точки на местности (при наличии)
	X	Y			
1	2	3	4	5	6
1445	303967.19	2190441.29	Картометрический метод	1	-
1446	303963.11	2190420.53	Картометрический метод	1	-
1447	303942.85	2190416.99	Картометрический метод	1	-
1448	303935.07	2190385.80	Картометрический метод	1	-
1449	303934.60	2190383.76	Картометрический метод	1	-
1450	303925.92	2190351.85	Картометрический метод	1	-
1451	303860.18	2190377.57	Картометрический метод	1	-
1452	303826.62	2190395.75	Картометрический метод	1	-
1453	303826.20	2190395.83	Картометрический метод	1	-
1454	303771.74	2190400.59	Картометрический метод	1	-
1455	303788.44	2190458.40	Картометрический метод	1	-
1456	303790.73	2190510.18	Картометрический метод	1	-
1457	303832.08	2190510.02	Картометрический метод	1	-
1458	303878.88	2190511.02	Картометрический метод	1	-
1459	303882.59	2190514.57	Картометрический метод	1	-
1460	303891.49	2190565.22	Картометрический метод	1	-
1438	303903.91	2190608.87	Картометрический метод	1	-
Часть 6					
1461	302468.79	2192438.49	Картометрический метод	1	-
1462	302443.98	2192349.74	Картометрический метод	1	-
1463	302413.52	2192277.74	Картометрический метод	1	-
1464	302390.93	2192245.87	Картометрический метод	1	-
1465	302365.31	2192217.04	Картометрический метод	1	-
1466	302316.29	2192184.36	Картометрический метод	1	-
1467	302287.66	2192170.89	Картометрический метод	1	-
1468	302307.86	2192133.50	Картометрический метод	1	-

3. Сведения о характерных точках части (частей) границы объекта					
Обозначение характерных точек части границы	Координаты, м		Метод определения координат характерной точки	Средняя квадратическая погрешность положения характерной точки (Mt), м	Описание обозначения точки на местности (при наличии)
	X	Y			
1	2	3	4	5	6
1469	302283.47	2192132.94	Картометрический метод	1	-
1470	302255.14	2192113.68	Картометрический метод	1	-
1471	302191.70	2192069.50	Картометрический метод	1	-
1472	302181.50	2192045.70	Картометрический метод	1	-
1473	302162.24	2191987.93	Картометрический метод	1	-
1474	302149.78	2191929.02	Картометрический метод	1	-
1475	302154.32	2191863.31	Картометрический метод	1	-
1476	302174.70	2191862.17	Картометрический метод	1	-
1477	302197.36	2191879.17	Картометрический метод	1	-
1478	302254.01	2191921.08	Картометрический метод	1	-
1479	302298.20	2191946.01	Картометрический метод	1	-
1480	302375.42	2191949.05	Картометрический метод	1	-
1481	302436.56	2191940.96	Картометрический метод	1	-
1482	302626.44	2191838.21	Картометрический метод	1	-
1483	302729.04	2191781.26	Картометрический метод	1	-
1484	302656.91	2191695.47	Картометрический метод	1	-
1485	302648.43	2191649.52	Картометрический метод	1	-
1486	302606.45	2191637.72	Картометрический метод	1	-
1487	302559.17	2191622.31	Картометрический метод	1	-
1488	302481.45	2191580.61	Картометрический метод	1	-
1489	302450.80	2191564.17	Картометрический метод	1	-
1490	302410.44	2191529.27	Картометрический метод	1	-
1491	302396.98	2191535.99	Картометрический метод	1	-
1492	302380.33	2191559.69	Картометрический метод	1	-
1493	302335.48	2191550.63	Картометрический метод	1	-
1494	302251.99	2191475.87	Картометрический метод	1	-

3. Сведения о характерных точках части (частей) границы объекта					
Обозначение характерных точек части границы	Координаты, м		Метод определения координат характерной точки	Средняя квадратическая погрешность положения характерной точки (Mt), м	Описание обозначения точки на местности (при наличии)
	X	Y			
1	2	3	4	5	6
1495	302179.90	2191473.58	Картометрический метод	1	-
1496	302142.18	2191483.16	Картометрический метод	1	-
1497	302099.06	2191483.70	Картометрический метод	1	-
1498	302031.78	2191457.56	Картометрический метод	1	-
1499	301989.66	2191434.82	Картометрический метод	1	-
1500	301958.32	2191425.43	Картометрический метод	1	-
1501	301930.61	2191390.97	Картометрический метод	1	-
1502	301884.17	2191350.87	Картометрический метод	1	-
1503	301712.14	2191333.91	Картометрический метод	1	-
1504	301662.61	2191329.02	Картометрический метод	1	-
1505	301670.40	2191607.23	Картометрический метод	1	-
1506	301690.68	2191616.95	Картометрический метод	1	-
1507	301725.02	2191639.08	Картометрический метод	1	-
1508	301756.89	2191669.78	Картометрический метод	1	-
1509	301787.35	2191707.52	Картометрический метод	1	-
1510	301807.11	2191739.52	Картометрический метод	1	-
1511	301820.51	2191777.26	Картометрический метод	1	-
1512	301832.15	2191852.27	Картометрический метод	1	-
1513	301842.74	2191886.61	Картометрический метод	1	-
1514	301858.02	2191919.18	Картометрический метод	1	-
1515	301891.08	2191978.91	Картометрический метод	1	-
1516	301908.82	2192024.66	Картометрический метод	1	-
1517	301911.76	2192062.50	Картометрический метод	1	-
1518	301908.47	2192078.39	Картометрический метод	1	-
1519	301898.71	2192092.97	Картометрический метод	1	-
1520	301878.83	2192105.43	Картометрический метод	1	-

3. Сведения о характерных точках части (частей) границы объекта					
Обозначение характерных точек части границы	Координаты, м		Метод определения координат характерной точки	Средняя квадратическая погрешность положения характерной точки (Mt), м	Описание обозначения точки на местности (при наличии)
	X	Y			
1	2	3	4	5	6
1521	301864.96	2192123.64	Картометрический метод	1	-
1522	301849.91	2192136.59	Картометрический метод	1	-
1523	301831.44	2192144.59	Картометрический метод	1	-
1524	301815.80	2192143.77	Картометрический метод	1	-
1525	301797.00	2192129.66	Картометрический метод	1	-
1526	301780.76	2192098.05	Картометрический метод	1	-
1527	301770.29	2192085.43	Картометрический метод	1	-
1528	301765.94	2192085.44	Картометрический метод	1	-
1529	301758.20	2192094.26	Картометрический метод	1	-
1530	301755.83	2192116.02	Картометрический метод	1	-
1531	301736.08	2192169.39	Картометрический метод	1	-
1532	301730.43	2192200.91	Картометрический метод	1	-
1533	301734.18	2192241.72	Картометрический метод	1	-
1534	301742.14	2192271.11	Картометрический метод	1	-
1535	302040.54	2192294.04	Картометрический метод	1	-
1536	302095.92	2192403.76	Картометрический метод	1	-
1537	302244.39	2192387.76	Картометрический метод	1	-
1538	302370.55	2192401.17	Картометрический метод	1	-
1461	302468.79	2192438.49	Картометрический метод	1	-
Часть 7					
1539	316785.59	2196609.54	Картометрический метод	1	-
1540	316856.24	2196589.48	Картометрический метод	1	-
1541	316907.27	2196574.76	Картометрический метод	1	-
1542	316926.86	2196569.16	Картометрический метод	1	-
1543	316925.22	2196549.76	Картометрический метод	1	-
1544	316937.03	2196465.36	Картометрический метод	1	-

3. Сведения о характерных точках части (частей) границы объекта					
Обозначение характерных точек части границы	Координаты, м		Метод определения координат характерной точки	Средняя квадратическая погрешность положения характерной точки (Мт), м	Описание обозначения точки на местности (при наличии)
	X	Y			
1	2	3	4	5	6
1545	316898.30	2196383.55	Картометрический метод	1	-
1546	316901.34	2196370.19	Картометрический метод	1	-
1547	316826.63	2196347.51	Картометрический метод	1	-
1548	316780.41	2196303.64	Картометрический метод	1	-
1549	316762.63	2196279.82	Картометрический метод	1	-
1550	316754.20	2196264.80	Картометрический метод	1	-
1551	316729.30	2196180.30	Картометрический метод	1	-
1552	316724.62	2196167.60	Картометрический метод	1	-
1553	316714.60	2196146.22	Картометрический метод	1	-
1554	316705.24	2196122.17	Картометрический метод	1	-
1555	316701.24	2196112.15	Картометрический метод	1	-
1556	316702.66	2196064.70	Картометрический метод	1	-
1557	316685.56	2195976.09	Картометрический метод	1	-
1558	316683.30	2195930.45	Картометрический метод	1	-
1559	316731.79	2195920.44	Картометрический метод	1	-
1560	316752.61	2195911.16	Картометрический метод	1	-
1561	316766.74	2195889.06	Картометрический метод	1	-
1562	316748.03	2195849.37	Картометрический метод	1	-
1563	316777.51	2195847.72	Картометрический метод	1	-
1564	316778.98	2195721.44	Картометрический метод	1	-
1565	316808.56	2195721.58	Картометрический метод	1	-
1566	316815.94	2195721.60	Картометрический метод	1	-
1567	316820.84	2195677.47	Картометрический метод	1	-
1568	316824.55	2195643.90	Картометрический метод	1	-
1569	316857.48	2195641.18	Картометрический метод	1	-
1570	316829.43	2195512.71	Картометрический метод	1	-



3. Сведения о характерных точках части (частей) границы объекта					
Обозначение характерных точек части границы	Координаты, м		Метод определения координат характерной точки	Средняя квадратическая погрешность положения характерной точки (Mt), м	Описание обозначения точки на местности (при наличии)
	X	Y			
1	2	3	4	5	6
1571	316588.65	2195440.71	Картометрический метод	1	-
1572	316266.29	2195274.30	Картометрический метод	1	-
1573	316201.21	2195251.67	Картометрический метод	1	-
1574	316101.64	2195221.40	Картометрический метод	1	-
1575	316120.11	2195261.98	Картометрический метод	1	-
1576	316120.27	2195283.50	Картометрический метод	1	-
1577	316115.55	2195292.86	Картометрический метод	1	-
1578	316106.88	2195298.42	Картометрический метод	1	-
1579	316081.17	2195302.63	Картометрический метод	1	-
1580	316065.16	2195312.66	Картометрический метод	1	-
1581	316061.24	2195327.89	Картометрический метод	1	-
1582	316065.86	2195338.61	Картометрический метод	1	-
1583	316102.76	2195367.70	Картометрический метод	1	-
1584	316050.17	2195549.32	Картометрический метод	1	-
1585	315794.93	2195491.98	Картометрический метод	1	-
1586	315734.30	2195469.65	Картометрический метод	1	-
1587	315734.05	2195470.62	Картометрический метод	1	-
1588	315850.07	2195628.80	Картометрический метод	1	-
1589	315886.65	2195666.50	Картометрический метод	1	-
1590	316063.29	2195747.03	Картометрический метод	1	-
1591	316091.80	2195675.59	Картометрический метод	1	-
1592	316117.51	2195682.51	Картометрический метод	1	-
1593	316100.51	2195734.87	Картометрический метод	1	-
1594	316115.37	2195739.72	Картометрический метод	1	-
1595	316144.48	2195866.43	Картометрический метод	1	-
1596	316161.90	2195913.82	Картометрический метод	1	-

3. Сведения о характерных точках части (частей) границы объекта					
Обозначение характерных точек части границы	Координаты, м		Метод определения координат характерной точки	Средняя квадратическая погрешность положения характерной точки (Мт), м	Описание обозначения точки на местности (при наличии)
	X	Y			
1	2	3	4	5	6
1597	316195.65	2195961.98	Картометрический метод	1	-
1598	316219.60	2195951.24	Картометрический метод	1	-
1599	316237.27	2195961.08	Картометрический метод	1	-
1600	316267.63	2195928.87	Картометрический метод	1	-
1601	316200.09	2195808.01	Картометрический метод	1	-
1602	316230.09	2195776.90	Картометрический метод	1	-
1603	316251.63	2195815.12	Картометрический метод	1	-
1604	316309.17	2195882.66	Картометрический метод	1	-
1605	316294.96	2195904.50	Картометрический метод	1	-
1606	316289.37	2195922.31	Картометрический метод	1	-
1607	316282.00	2195941.68	Картометрический метод	1	-
1608	316270.54	2195973.58	Картометрический метод	1	-
1609	316252.89	2195967.95	Картометрический метод	1	-
1610	316237.64	2195993.00	Картометрический метод	1	-
1611	316239.47	2196009.10	Картометрический метод	1	-
1612	316224.53	2196040.24	Картометрический метод	1	-
1613	316242.02	2196044.06	Картометрический метод	1	-
1614	316267.40	2196042.93	Картометрический метод	1	-
1615	316265.99	2196061.95	Картометрический метод	1	-
1616	316264.96	2196079.24	Картометрический метод	1	-
1617	316230.37	2196128.27	Картометрический метод	1	-
1618	316223.86	2196170.16	Картометрический метод	1	-
1619	316186.95	2196181.39	Картометрический метод	1	-
1620	316164.86	2196201.09	Картометрический метод	1	-
1621	316247.62	2196248.08	Картометрический метод	1	-
1622	316239.74	2196264.92	Картометрический метод	1	-

3. Сведения о характерных точках части (частей) границы объекта					
Обозначение характерных точек части границы	Координаты, м		Метод определения координат характерной точки	Средняя квадратическая погрешность положения характерной точки (Мт), м	Описание обозначения точки на местности (при наличии)
	X	Y			
1	2	3	4	5	6
1623	316239.91	2196265.03	Картометрический метод	1	-
1624	316242.54	2196326.92	Картометрический метод	1	-
1625	316295.87	2196323.83	Картометрический метод	1	-
1626	316295.88	2196289.70	Картометрический метод	1	-
1627	316312.52	2196235.66	Картометрический метод	1	-
1628	316323.62	2196210.30	Картометрический метод	1	-
1629	316328.36	2196182.97	Картометрический метод	1	-
1630	316335.16	2196151.07	Картометрический метод	1	-
1631	316344.04	2196122.62	Картометрический метод	1	-
1632	316347.60	2196094.18	Картометрический метод	1	-
1633	316370.70	2196078.17	Картометрический метод	1	-
1634	316390.26	2196037.29	Картометрический метод	1	-
1635	316392.03	2196008.86	Картометрический метод	1	-
1636	316434.67	2195928.88	Картометрический метод	1	-
1637	316441.79	2195976.87	Картометрический метод	1	-
1638	316486.33	2195984.53	Картометрический метод	1	-
1639	316483.89	2195916.45	Картометрический метод	1	-
1640	316497.19	2195911.14	Картометрический метод	1	-
1641	316589.26	2195874.42	Картометрический метод	1	-
1642	316594.60	2195857.61	Картометрический метод	1	-
1643	316601.74	2195857.61	Картометрический метод	1	-
1644	316599.49	2196009.19	Картометрический метод	1	-
1645	316619.13	2196109.42	Картометрический метод	1	-
1646	316628.38	2196146.75	Картометрический метод	1	-
1647	316613.60	2196154.43	Картометрический метод	1	-
1648	316613.70	2196201.45	Картометрический метод	1	-

3. Сведения о характерных точках части (частей) границы объекта					
Обозначение характерных точек части границы	Координаты, м		Метод определения координат характерной точки	Средняя квадратическая погрешность положения характерной точки (Mt), м	Описание обозначения точки на местности (при наличии)
	X	Y			
1	2	3	4	5	6
1649	316612.45	2196243.90	Картометрический метод	1	-
1650	316599.66	2196297.63	Картометрический метод	1	-
1651	316645.36	2196452.72	Картометрический метод	1	-
1652	316660.81	2196478.95	Картометрический метод	1	-
1653	316663.48	2196489.63	Картометрический метод	1	-
1654	316671.50	2196499.66	Картометрический метод	1	-
1655	316728.96	2196475.60	Картометрический метод	1	-
1656	316732.97	2196528.39	Картометрический метод	1	-
1657	316740.14	2196548.45	Картометрический метод	1	-
1658	316751.76	2196569.97	Картометрический метод	1	-
1539	316785.59	2196609.54	Картометрический метод	1	-
1659	316522.28	2195554.02	Картометрический метод	1	-
1660	316595.92	2195552.09	Картометрический метод	1	-
1661	316595.44	2195468.33	Картометрический метод	1	-
1662	316519.86	2195457.26	Картометрический метод	1	-
1659	316522.28	2195554.02	Картометрический метод	1	-
1663	316116.90	2195543.51	Картометрический метод	1	-
1664	316119.15	2195543.46	Картометрический метод	1	-
1665	316121.34	2195543.14	Картометрический метод	1	-
1666	316123.44	2195542.56	Картометрический метод	1	-
1667	316125.15	2195541.80	Картометрический метод	1	-
1668	316127.50	2195540.48	Картометрический метод	1	-
1669	316129.12	2195539.44	Картометрический метод	1	-
1670	316131.72	2195537.42	Картометрический метод	1	-
1671	316134.27	2195535.28	Картометрический метод	1	-
1672	316137.64	2195532.02	Картометрический метод	1	-

3. Сведения о характерных точках части (частей) границы объекта					
Обозначение характерных точек части границы	Координаты, м		Метод определения координат характерной точки	Средняя квадратическая погрешность положения характерной точки (Mt), м	Описание обозначения точки на местности (при наличии)
	X	Y			
1	2	3	4	5	6
1673	316138.98	2195530.62	Картометрический метод	1	-
1674	316140.23	2195529.17	Картометрический метод	1	-
1675	316141.94	2195527.02	Картометрический метод	1	-
1676	316143.05	2195525.47	Картометрический метод	1	-
1677	316144.25	2195523.38	Картометрический метод	1	-
1678	316146.41	2195518.94	Картометрический метод	1	-
1679	316147.57	2195516.79	Картометрический метод	1	-
1680	316148.32	2195515.62	Картометрический метод	1	-
1681	316149.12	2195514.51	Картометрический метод	1	-
1682	316151.56	2195511.55	Картометрический метод	1	-
1683	316153.40	2195509.54	Картометрический метод	1	-
1684	316156.12	2195506.83	Картометрический метод	1	-
1685	316158.11	2195504.95	Картометрический метод	1	-
1686	316161.96	2195501.42	Картометрический метод	1	-
1687	316169.38	2195494.89	Картометрический метод	1	-
1688	316174.27	2195490.48	Картометрический метод	1	-
1689	316177.62	2195487.27	Картометрический метод	1	-
1690	316178.96	2195485.89	Картометрический метод	1	-
1691	316180.28	2195484.21	Картометрический метод	1	-
1692	316181.20	2195482.85	Картометрический метод	1	-
1693	316182.08	2195481.37	Картометрический метод	1	-
1694	316183.20	2195479.11	Картометрический метод	1	-
1695	316184.32	2195475.90	Картометрический метод	1	-
1696	316185.10	2195472.53	Картометрический метод	1	-
1697	316185.61	2195469.25	Картометрический метод	1	-
1698	316185.91	2195466.28	Картометрический метод	1	-

3. Сведения о характерных точках части (частей) границы объекта					
Обозначение характерных точек части границы	Координаты, м		Метод определения координат характерной точки	Средняя квадратическая погрешность положения характерной точки (Mt), м	Описание обозначения точки на местности (при наличии)
	X	Y			
1	2	3	4	5	6
1699	316186.05	2195463.88	Картометрический метод	1	-
1700	316186.09	2195461.66	Картометрический метод	1	-
1701	316186.08	2195461.36	Картометрический метод	1	-
1702	316185.60	2195460.71	Картометрический метод	1	-
1703	316184.98	2195460.09	Картометрический метод	1	-
1704	316184.17	2195459.37	Картометрический метод	1	-
1705	316182.71	2195458.28	Картометрический метод	1	-
1706	316180.36	2195456.95	Картометрический метод	1	-
1707	316177.52	2195455.82	Картометрический метод	1	-
1708	316174.35	2195454.91	Картометрический метод	1	-
1709	316171.06	2195454.27	Картометрический метод	1	-
1710	316167.84	2195453.96	Картометрический метод	1	-
1711	316164.91	2195454.03	Картометрический метод	1	-
1712	316162.42	2195454.49	Картометрический метод	1	-
1713	316160.27	2195455.31	Картометрический метод	1	-
1714	316158.71	2195456.23	Картометрический метод	1	-
1715	316157.67	2195456.98	Картометрический метод	1	-
1716	316156.67	2195457.80	Картометрический метод	1	-
1717	316155.35	2195459.03	Картометрический метод	1	-
1718	316154.16	2195460.43	Картометрический метод	1	-
1719	316151.10	2195464.50	Картометрический метод	1	-
1720	316149.02	2195466.99	Картометрический метод	1	-
1721	316144.97	2195472.07	Картометрический метод	1	-
1722	316141.69	2195476.79	Картометрический метод	1	-
1723	316139.98	2195478.91	Картометрический метод	1	-
1724	316136.47	2195482.73	Картометрический метод	1	-

3. Сведения о характерных точках части (частей) границы объекта					
Обозначение характерных точек части границы	Координаты, м		Метод определения координат характерной точки	Средняя квадратическая погрешность положения характерной точки (Mt), м	Описание обозначения точки на местности (при наличии)
	X	Y			
1	2	3	4	5	6
1725	316129.49	2195489.66	Картометрический метод	1	-
1726	316126.32	2195493.05	Картометрический метод	1	-
1727	316125.07	2195494.48	Картометрический метод	1	-
1728	316121.60	2195499.08	Картометрический метод	1	-
1729	316119.82	2195501.16	Картометрический метод	1	-
1730	316117.18	2195503.98	Картометрический метод	1	-
1731	316112.49	2195508.70	Картометрический метод	1	-
1732	316109.27	2195512.13	Картометрический метод	1	-
1733	316108.05	2195513.63	Картометрический метод	1	-
1734	316107.24	2195514.73	Картометрический метод	1	-
1735	316106.46	2195515.85	Картометрический метод	1	-
1736	316105.48	2195517.49	Картометрический метод	1	-
1737	316104.52	2195519.73	Картометрический метод	1	-
1738	316103.85	2195522.17	Картометрический метод	1	-
1739	316103.40	2195524.71	Картометрический метод	1	-
1740	316103.17	2195527.30	Картометрический метод	1	-
1741	316103.15	2195529.88	Картометрический метод	1	-
1742	316103.36	2195532.39	Картометрический метод	1	-
1743	316103.84	2195534.76	Картометрический метод	1	-
1744	316104.67	2195536.90	Картометрический метод	1	-
1745	316105.62	2195538.40	Картометрический метод	1	-
1746	316106.42	2195539.37	Картометрический метод	1	-
1747	316107.29	2195540.26	Картометрический метод	1	-
1748	316108.66	2195541.35	Картометрический метод	1	-
1749	316110.48	2195542.30	Картометрический метод	1	-
1750	316112.51	2195542.95	Картометрический метод	1	-

3. Сведения о характерных точках части (частей) границы объекта					
Обозначение характерных точек части границы	Координаты, м		Метод определения координат характерной точки	Средняя квадратическая погрешность положения характерной точки (Mt), м	Описание обозначения точки на местности (при наличии)
	X	Y			
1	2	3	4	5	6
1751	316114.67	2195543.35	Картометрический метод	1	-
1663	316116.90	2195543.51	Картометрический метод	1	-
Часть 8					
1752	300727.01	2194170.85	Картометрический метод	1	-
1753	300733.16	2194151.14	Картометрический метод	1	-
1754	300737.00	2194133.06	Картометрический метод	1	-
1755	300747.41	2194107.86	Картометрический метод	1	-
1756	300769.90	2194107.77	Картометрический метод	1	-
1757	300783.99	2194080.13	Картометрический метод	1	-
1758	300794.93	2194082.43	Картометрический метод	1	-
1759	300817.53	2194083.50	Картометрический метод	1	-
1760	300852.96	2194085.83	Картометрический метод	1	-
1761	300854.72	2194083.93	Картометрический метод	1	-
1762	300879.85	2194086.13	Картометрический метод	1	-
1763	300898.70	2194084.92	Картометрический метод	1	-
1764	300917.52	2194079.58	Картометрический метод	1	-
1765	300911.66	2194020.64	Картометрический метод	1	-
1766	300898.82	2194021.30	Картометрический метод	1	-
1767	300882.02	2193958.40	Картометрический метод	1	-
1768	300844.27	2193953.65	Картометрический метод	1	-
1769	300841.26	2193935.55	Картометрический метод	1	-
1770	300826.58	2193943.49	Картометрический метод	1	-
1771	300789.32	2193948.97	Картометрический метод	1	-
1772	300759.74	2193945.68	Картометрический метод	1	-
1773	300732.34	2193936.92	Картометрический метод	1	-
1774	300689.60	2193916.10	Картометрический метод	1	-



3. Сведения о характерных точках части (частей) границы объекта					
Обозначение характерных точек части границы	Координаты, м		Метод определения координат характерной точки	Средняя квадратическая погрешность положения характерной точки (Мт), м	Описание обозначения точки на местности (при наличии)
	X	Y			
1	2	3	4	5	6
1775	300639.20	2193883.22	Картометрический метод	1	-
1776	300628.24	2193872.26	Картометрический метод	1	-
1777	300623.86	2193858.02	Картометрический метод	1	-
1778	300619.47	2193845.96	Картометрический метод	1	-
1779	300588.80	2193824.05	Картометрический метод	1	-
1780	300566.88	2193807.62	Картометрический метод	1	-
1781	300536.20	2193785.70	Картометрический метод	1	-
1782	300495.65	2193763.78	Картометрический метод	1	-
1783	300451.82	2193736.39	Картометрический метод	1	-
1784	300423.33	2193720.40	Картометрический метод	1	-
1785	300400.32	2193701.33	Картометрический метод	1	-
1786	300372.92	2193677.22	Картометрический метод	1	-
1787	300359.78	2193649.82	Картометрический метод	1	-
1788	300359.78	2193636.67	Картометрический метод	1	-
1789	300351.01	2193627.90	Картометрический метод	1	-
1790	300335.76	2193610.20	Картометрический метод	1	-
1791	300371.57	2193599.29	Картометрический метод	1	-
1792	300396.27	2193584.03	Картометрический метод	1	-
1793	300397.38	2193558.79	Картометрический метод	1	-
1794	300389.09	2193541.84	Картометрический метод	1	-
1795	300370.45	2193528.28	Картометрический метод	1	-
1796	300310.72	2193502.28	Картометрический метод	1	-
1797	300269.09	2193473.09	Картометрический метод	1	-
1798	300245.92	2193439.18	Картометрический метод	1	-
1799	300210.50	2193394.92	Картометрический метод	1	-
1800	300101.03	2193249.88	Картометрический метод	1	-

3. Сведения о характерных точках части (частей) границы объекта					
Обозначение характерных точек части границы	Координаты, м		Метод определения координат характерной точки	Средняя квадратическая погрешность положения характерной точки (Мт), м	Описание обозначения точки на местности (при наличии)
	X	Y			
1	2	3	4	5	6
1801	300019.38	2193132.54	Картометрический метод	1	-
1802	299880.17	2193202.98	Картометрический метод	1	-
1803	299845.21	2193165.69	Картометрический метод	1	-
1804	299806.39	2193167.38	Картометрический метод	1	-
1805	299760.26	2193179.44	Картометрический метод	1	-
1806	299730.30	2193180.19	Картометрический метод	1	-
1807	299745.37	2193194.69	Картометрический метод	1	-
1808	299749.32	2193206.00	Картометрический метод	1	-
1809	299739.06	2193212.74	Картометрический метод	1	-
1810	299735.76	2193240.85	Картометрический метод	1	-
1811	299740.86	2193277.67	Картометрический метод	1	-
1812	299778.24	2193326.95	Картометрический метод	1	-
1813	299816.76	2193383.03	Картометрический метод	1	-
1814	299868.31	2193452.70	Картометрический метод	1	-
1815	299904.00	2193486.69	Картометрический метод	1	-
1816	299945.34	2193530.88	Картометрический метод	1	-
1817	299976.50	2193564.30	Картометрический метод	1	-
1818	300010.98	2193618.74	Картометрический метод	1	-
1819	300012.89	2193613.85	Картометрический метод	1	-
1820	300015.86	2193613.00	Картометрический метод	1	-
1821	300020.97	2193613.85	Картометрический метод	1	-
1822	300024.37	2193615.55	Картометрический метод	1	-
1823	300032.87	2193625.33	Картометрический метод	1	-
1824	300038.82	2193632.56	Картометрический метод	1	-
1825	300047.75	2193638.93	Картометрический метод	1	-
1826	300056.68	2193642.34	Картометрический метод	1	-

3. Сведения о характерных точках части (частей) границы объекта					
Обозначение характерных точек части границы	Координаты, м		Метод определения координат характерной точки	Средняя квадратическая погрешность положения характерной точки (Mt), м	Описание обозначения точки на местности (при наличии)
	X	Y			
1	2	3	4	5	6
1827	300066.46	2193645.31	Картометрический метод	1	-
1828	300078.36	2193651.68	Картометрический метод	1	-
1829	300084.74	2193657.63	Картометрический метод	1	-
1830	300109.34	2193673.20	Картометрический метод	1	-
1831	300110.24	2193673.79	Картометрический метод	1	-
1832	300117.47	2193680.59	Картометрический метод	1	-
1833	300123.00	2193691.22	Картометрический метод	1	-
1834	300125.97	2193702.69	Картометрический метод	1	-
1835	300128.94	2193715.45	Картометрический метод	1	-
1836	300134.47	2193726.08	Картометрический метод	1	-
1837	300141.27	2193731.60	Картометрический метод	1	-
1838	300150.20	2193736.28	Картометрический метод	1	-
1839	300163.80	2193737.56	Картометрический метод	1	-
1840	300172.73	2193736.28	Картометрический метод	1	-
1841	300187.61	2193731.18	Картометрический метод	1	-
1842	300208.64	2193722.87	Картометрический метод	1	-
1843	300198.99	2193747.46	Картометрический метод	1	-
1844	300190.46	2193757.11	Картометрический метод	1	-
1845	300132.25	2193801.17	Картометрический метод	1	-
1846	300069.85	2193852.78	Картометрический метод	1	-
1847	300048.44	2193866.30	Картометрический метод	1	-
1848	300012.92	2193869.50	Картометрический метод	1	-
1849	299956.29	2193863.56	Картометрический метод	1	-
1850	299947.24	2193865.24	Картометрический метод	1	-
1851	300016.44	2194042.53	Картометрический метод	1	-
1852	300000.01	2194069.72	Картометрический метод	1	-

3. Сведения о характерных точках части (частей) границы объекта					
Обозначение характерных точек части границы	Координаты, м		Метод определения координат характерной точки	Средняя квадратическая погрешность положения характерной точки (Mt), м	Описание обозначения точки на местности (при наличии)
	X	Y			
1	2	3	4	5	6
1853	300001.14	2194086.72	Картометрический метод	1	-
1854	300032.49	2194156.19	Картометрический метод	1	-
1855	300058.35	2194152.31	Картометрический метод	1	-
1856	300106.65	2194163.09	Картометрический метод	1	-
1857	300397.66	2193939.44	Картометрический метод	1	-
1858	300430.52	2193916.78	Картометрический метод	1	-
1859	300585.73	2194045.67	Картометрический метод	1	-
1860	300597.80	2194040.73	Картометрический метод	1	-
1861	300603.56	2194028.63	Картометрический метод	1	-
1862	300638.95	2194044.17	Картометрический метод	1	-
1863	300709.74	2194065.18	Картометрический метод	1	-
1864	300683.27	2194137.71	Картометрический метод	1	-
1865	300682.15	2194160.05	Картометрический метод	1	-
1752	300727.01	2194170.85	Картометрический метод	1	-
Часть 9					
1866	311285.65	2201312.58	Картометрический метод	1	-
1867	311396.53	2201209.25	Картометрический метод	1	-
1868	311454.68	2201288.29	Картометрический метод	1	-
1869	311518.56	2201226.05	Картометрический метод	1	-
1870	311480.30	2201181.56	Картометрический метод	1	-
1871	311429.34	2201092.69	Картометрический метод	1	-
1872	311442.69	2201085.63	Картометрический метод	1	-
1873	311460.97	2201078.55	Картометрический метод	1	-
1874	311472.85	2201066.43	Картометрический метод	1	-
1875	311482.99	2201050.96	Картометрический метод	1	-
1876	311465.46	2201008.73	Картометрический метод	1	-

3. Сведения о характерных точках части (частей) границы объекта					
Обозначение характерных точек части границы	Координаты, м		Метод определения координат характерной точки	Средняя квадратическая погрешность положения характерной точки (Мт), м	Описание обозначения точки на местности (при наличии)
	X	Y			
1	2	3	4	5	6
1877	311445.99	2200985.25	Картометрический метод	1	-
1878	311407.74	2200958.51	Картометрический метод	1	-
1879	311377.65	2200927.97	Картометрический метод	1	-
1880	311375.60	2200922.63	Картометрический метод	1	-
1881	311364.79	2200894.39	Картометрический метод	1	-
1882	311365.07	2200867.52	Картометрический метод	1	-
1883	311361.26	2200840.61	Картометрический метод	1	-
1884	311353.39	2200818.71	Картометрический метод	1	-
1885	311316.66	2200751.96	Картометрический метод	1	-
1886	311307.88	2200731.24	Картометрический метод	1	-
1887	311305.92	2200717.14	Картометрический метод	1	-
1888	311296.81	2200687.35	Картометрический метод	1	-
1889	311311.98	2200681.02	Картометрический метод	1	-
1890	311298.41	2200635.71	Картометрический метод	1	-
1891	311292.93	2200613.61	Картометрический метод	1	-
1892	311303.24	2200614.01	Картометрический метод	1	-
1893	311330.63	2200581.23	Картометрический метод	1	-
1894	311316.21	2200563.85	Картометрический метод	1	-
1895	311311.67	2200559.86	Картометрический метод	1	-
1896	311277.19	2200550.30	Картометрический метод	1	-
1897	311267.33	2200544.44	Картометрический метод	1	-
1898	311238.79	2200512.05	Картометрический метод	1	-
1899	311228.60	2200496.04	Картометрический метод	1	-
1900	311219.53	2200470.86	Картометрический метод	1	-
1901	311211.48	2200435.27	Картометрический метод	1	-
1902	311213.31	2200388.65	Картометрический метод	1	-

3. Сведения о характерных точках части (частей) границы объекта					
Обозначение характерных точек части границы	Координаты, м		Метод определения координат характерной точки	Средняя квадратическая погрешность положения характерной точки (Mt), м	Описание обозначения точки на местности (при наличии)
	X	Y			
1	2	3	4	5	6
1903	311216.89	2200368.36	Картометрический метод	1	-
1904	311221.07	2200350.80	Картометрический метод	1	-
1905	311226.40	2200343.80	Картометрический метод	1	-
1906	311234.41	2200341.11	Картометрический метод	1	-
1907	311257.66	2200340.91	Картометрический метод	1	-
1908	311268.24	2200338.34	Картометрический метод	1	-
1909	311279.15	2200329.82	Картометрический метод	1	-
1910	311295.03	2200304.41	Картометрический метод	1	-
1911	311303.74	2200282.85	Картометрический метод	1	-
1912	311304.70	2200263.45	Картометрический метод	1	-
1913	311294.38	2200208.13	Картометрический метод	1	-
1914	311292.10	2200175.85	Картометрический метод	1	-
1915	311291.94	2200150.33	Картометрический метод	1	-
1916	311283.14	2200123.75	Картометрический метод	1	-
1917	311258.05	2200081.54	Картометрический метод	1	-
1918	311247.23	2200065.46	Картометрический метод	1	-
1919	311224.83	2200039.50	Картометрический метод	1	-
1920	311217.55	2200016.29	Картометрический метод	1	-
1921	311216.97	2199999.03	Картометрический метод	1	-
1922	311221.65	2199989.32	Картометрический метод	1	-
1923	311234.17	2199980.53	Картометрический метод	1	-
1924	311241.26	2199971.35	Картометрический метод	1	-
1925	311241.68	2199956.68	Картометрический метод	1	-
1926	311235.69	2199947.72	Картометрический метод	1	-
1927	311219.99	2199935.75	Картометрический метод	1	-
1928	311207.36	2199934.75	Картометрический метод	1	-

3. Сведения о характерных точках части (частей) границы объекта					
Обозначение характерных точек части границы	Координаты, м		Метод определения координат характерной точки	Средняя квадратическая погрешность положения характерной точки (Мт), м	Описание обозначения точки на местности (при наличии)
	X	Y			
1	2	3	4	5	6
1929	311195.52	2199940.16	Картометрический метод	1	-
1930	311165.82	2199976.77	Картометрический метод	1	-
1931	311151.54	2199990.10	Картометрический метод	1	-
1932	311116.25	2200015.99	Картометрический метод	1	-
1933	311090.98	2200037.50	Картометрический метод	1	-
1934	311023.59	2200105.93	Картометрический метод	1	-
1935	311009.27	2200129.04	Картометрический метод	1	-
1936	310970.56	2200173.39	Картометрический метод	1	-
1937	310942.70	2200215.82	Картометрический метод	1	-
1938	310916.55	2200268.33	Картометрический метод	1	-
1939	310906.36	2200284.46	Картометрический метод	1	-
1940	310900.92	2200298.61	Картометрический метод	1	-
1941	310898.24	2200314.21	Картометрический метод	1	-
1942	310902.16	2200346.86	Картометрический метод	1	-
1943	310900.60	2200367.11	Картометрический метод	1	-
1944	310903.36	2200414.22	Картометрический метод	1	-
1945	310910.67	2200447.79	Картометрический метод	1	-
1946	310919.30	2200464.68	Картометрический метод	1	-
1947	310934.54	2200488.61	Картометрический метод	1	-
1948	310965.37	2200529.05	Картометрический метод	1	-
1949	310982.25	2200554.52	Картометрический метод	1	-
1950	310991.39	2200565.28	Картометрический метод	1	-
1951	311002.65	2200572.94	Картометрический метод	1	-
1952	311028.55	2200584.91	Картометрический метод	1	-
1953	311045.94	2200596.86	Картометрический метод	1	-
1954	311060.52	2200613.81	Картометрический метод	1	-

3. Сведения о характерных точках части (частей) границы объекта					
Обозначение характерных точек части границы	Координаты, м		Метод определения координат характерной точки	Средняя квадратическая погрешность положения характерной точки (Mt), м	Описание обозначения точки на местности (при наличии)
	X	Y			
1	2	3	4	5	6
1955	311068.63	2200628.69	Картометрический метод	1	-
1956	311078.37	2200652.58	Картометрический метод	1	-
1957	311088.29	2200709.47	Картометрический метод	1	-
1958	311098.07	2200832.93	Картометрический метод	1	-
1959	311105.63	2200857.69	Картометрический метод	1	-
1960	311115.91	2200935.12	Картометрический метод	1	-
1961	311114.60	2200979.75	Картометрический метод	1	-
1962	311120.68	2201004.83	Картометрический метод	1	-
1963	311144.92	2201062.77	Картометрический метод	1	-
1964	311160.54	2201107.98	Картометрический метод	1	-
1965	311163.02	2201123.19	Картометрический метод	1	-
1966	311159.67	2201141.55	Картометрический метод	1	-
1967	311148.79	2201170.48	Картометрический метод	1	-
1968	311119.50	2201228.22	Картометрический метод	1	-
1969	311098.17	2201259.35	Картометрический метод	1	-
1970	311156.39	2201302.48	Картометрический метод	1	-
1971	311167.56	2201310.79	Картометрический метод	1	-
1972	311179.91	2201309.42	Картометрический метод	1	-
1973	311197.76	2201286.78	Картометрический метод	1	-
1974	311186.53	2201270.22	Картометрический метод	1	-
1975	311151.68	2201271.40	Картометрический метод	1	-
1976	311136.32	2201261.95	Картометрический метод	1	-
1977	311136.32	2201241.28	Картометрический метод	1	-
1978	311166.45	2201214.70	Картометрический метод	1	-
1979	311214.93	2201217.55	Картометрический метод	1	-
1866	311285.65	2201312.58	Картометрический метод	1	-



3. Сведения о характерных точках части (частей) границы объекта					
Обозначение характерных точек части границы	Координаты, м		Метод определения координат характерной точки	Средняя квадратическая погрешность положения характерной точки (Mt), м	Описание обозначения точки на местности (при наличии)
	X	Y			
1	2	3	4	5	6
Часть 10					
1980	302083.03	2188974.72	Картометрический метод	1	-
1981	302118.72	2188961.12	Картометрический метод	1	-
1982	302167.44	2188944.13	Картометрический метод	1	-
1983	302215.02	2188925.44	Картометрический метод	1	-
1984	302243.34	2188914.10	Картометрический метод	1	-
1985	302256.94	2188932.23	Картометрический метод	1	-
1986	302298.29	2188914.67	Картометрический метод	1	-
1987	302367.97	2188889.18	Картометрический метод	1	-
1988	302435.37	2188871.06	Картометрический метод	1	-
1989	302378.72	2188721.51	Картометрический метод	1	-
1990	302340.20	2188714.72	Картометрический метод	1	-
1991	302311.88	2188698.86	Картометрический метод	1	-
1992	302308.13	2188661.73	Картометрический метод	1	-
1993	302292.19	2188616.54	Картометрический метод	1	-
1994	302291.49	2188541.38	Картометрический метод	1	-
1995	302288.09	2188481.34	Картометрический метод	1	-
1996	302252.97	2188415.62	Картометрический метод	1	-
1997	302216.72	2188386.17	Картометрический метод	1	-
1998	302139.68	2188454.14	Картометрический метод	1	-
1999	302107.96	2188425.82	Картометрический метод	1	-
2000	302077.37	2188412.22	Картометрический метод	1	-
2001	302041.12	2188406.56	Картометрический метод	1	-
2002	301979.94	2188419.02	Картометрический метод	1	-
2003	301969.74	2188292.13	Картометрический метод	1	-
2004	301848.53	2188301.20	Картометрический метод	1	-

3. Сведения о характерных точках части (частей) границы объекта					
Обозначение характерных точек части границы	Координаты, м		Метод определения координат характерной точки	Средняя квадратическая погрешность положения характерной точки (Mt), м	Описание обозначения точки на местности (при наличии)
	X	Y			
1	2	3	4	5	6
2005	301848.53	2188270.61	Картометрический метод	1	-
2006	301795.37	2188271.02	Картометрический метод	1	-
2007	301703.51	2188271.74	Картометрический метод	1	-
2008	301739.76	2188952.62	Картометрический метод	1	-
2009	301875.71	2188947.52	Картометрический метод	1	-
2010	301889.30	2188956.02	Картометрический метод	1	-
2011	301970.88	2188962.26	Картометрический метод	1	-
2012	301989.00	2188969.62	Картометрический метод	1	-
1980	302083.03	2188974.72	Картометрический метод	1	-
Часть 11					
2013	305187.03	2189946.25	Картометрический метод	1	-
2014	305197.41	2189941.48	Картометрический метод	1	-
2015	305193.60	2189909.97	Картометрический метод	1	-
2016	305197.70	2189891.57	Картометрический метод	1	-
2017	305215.65	2189860.54	Картометрический метод	1	-
2018	305250.95	2189812.31	Картометрический метод	1	-
2019	305316.81	2189754.45	Картометрический метод	1	-
2020	305331.71	2189732.75	Картометрический метод	1	-
2021	305345.87	2189697.29	Картометрический метод	1	-
2022	305346.47	2189677.37	Картометрический метод	1	-
2023	305329.28	2189637.66	Картометрический метод	1	-
2024	305316.81	2189589.27	Картометрический метод	1	-
2025	305305.88	2189490.58	Картометрический метод	1	-
2026	305292.25	2189404.59	Картометрический метод	1	-
2027	305293.38	2189359.42	Картометрический метод	1	-
2028	305306.02	2189302.73	Картометрический метод	1	-

3. Сведения о характерных точках части (частей) границы объекта					
Обозначение характерных точек части границы	Координаты, м		Метод определения координат характерной точки	Средняя квадратическая погрешность положения характерной точки (Mt), м	Описание обозначения точки на местности (при наличии)
	X	Y			
1	2	3	4	5	6
2029	305373.67	2189166.13	Картометрический метод	1	-
2030	305388.83	2189111.44	Картометрический метод	1	-
2031	305389.90	2189085.79	Картометрический метод	1	-
2032	305383.91	2189066.64	Картометрический метод	1	-
2033	305353.71	2189041.51	Картометрический метод	1	-
2034	305210.36	2188952.09	Картометрический метод	1	-
2035	305188.20	2188946.28	Картометрический метод	1	-
2036	305190.65	2188942.25	Картометрический метод	1	-
2037	305107.28	2188894.45	Картометрический метод	1	-
2038	305101.84	2188863.54	Картометрический метод	1	-
2039	305105.01	2188798.18	Картометрический метод	1	-
2040	305127.90	2188707.44	Картометрический метод	1	-
2041	305126.80	2188666.76	Картометрический метод	1	-
2042	305130.29	2188653.32	Картометрический метод	1	-
2043	305069.26	2188622.14	Картометрический метод	1	-
2044	305038.87	2188589.35	Картометрический метод	1	-
2045	305000.21	2188594.67	Картометрический метод	1	-
2046	304967.15	2188580.54	Картометрический метод	1	-
2047	304949.85	2188583.08	Картометрический метод	1	-
2048	304937.59	2188609.36	Картометрический метод	1	-
2049	304924.26	2188623.73	Картометрический метод	1	-
2050	304867.88	2188644.05	Картометрический метод	1	-
2051	304855.79	2188653.15	Картометрический метод	1	-
2052	304791.70	2188614.98	Картометрический метод	1	-
2053	304793.80	2188592.89	Картометрический метод	1	-
2054	304785.05	2188594.67	Картометрический метод	1	-

3. Сведения о характерных точках части (частей) границы объекта					
Обозначение характерных точек части границы	Координаты, м		Метод определения координат характерной точки	Средняя квадратическая погрешность положения характерной точки (Мт), м	Описание обозначения точки на местности (при наличии)
	X	Y			
1	2	3	4	5	6
2055	304776.24	2188603.28	Картометрический метод	1	-
2056	304761.54	2188610.43	Картометрический метод	1	-
2057	304761.91	2188552.61	Картометрический метод	1	-
2058	304719.53	2188563.48	Картометрический метод	1	-
2059	304673.76	2188509.63	Картометрический метод	1	-
2060	304666.00	2188570.17	Картометрический метод	1	-
2061	304653.47	2188613.61	Картометрический метод	1	-
2062	304632.75	2188619.60	Картометрический метод	1	-
2063	304626.38	2188604.26	Картометрический метод	1	-
2064	304630.05	2188581.54	Картометрический метод	1	-
2065	304596.30	2188588.01	Картометрический метод	1	-
2066	304589.07	2188574.82	Картометрический метод	1	-
2067	304595.52	2188549.99	Картометрический метод	1	-
2068	304583.25	2188526.44	Картометрический метод	1	-
2069	304555.06	2188524.64	Картометрический метод	1	-
2070	304497.91	2188503.18	Картометрический метод	1	-
2071	304513.57	2188533.58	Картометрический метод	1	-
2072	304507.52	2188552.26	Картометрический метод	1	-
2073	304494.51	2188601.03	Картометрический метод	1	-
2074	304470.53	2188721.18	Картометрический метод	1	-
2075	304469.64	2188724.13	Картометрический метод	1	-
2076	304658.60	2188800.27	Картометрический метод	1	-
2077	304668.37	2188786.69	Картометрический метод	1	-
2078	304692.85	2188777.79	Картометрический метод	1	-
2079	304750.70	2188771.78	Картометрический метод	1	-
2080	304824.55	2188776.02	Картометрический метод	1	-

3. Сведения о характерных точках части (частей) границы объекта					
Обозначение характерных точек части границы	Координаты, м		Метод определения координат характерной точки	Средняя квадратическая погрешность положения характерной точки (Mt), м	Описание обозначения точки на местности (при наличии)
	X	Y			
1	2	3	4	5	6
2081	304855.94	2188788.69	Картометрический метод	1	-
2082	304899.74	2188819.62	Картометрический метод	1	-
2083	304986.95	2188902.17	Картометрический метод	1	-
2084	305070.77	2188994.06	Картометрический метод	1	-
2085	305083.88	2189016.21	Картометрический метод	1	-
2086	305095.63	2189044.29	Картометрический метод	1	-
2087	305094.26	2189108.84	Картометрический метод	1	-
2088	305110.93	2189145.27	Картометрический метод	1	-
2089	305127.29	2189209.12	Картометрический метод	1	-
2090	305149.93	2189263.95	Картометрический метод	1	-
2091	305196.59	2189334.44	Картометрический метод	1	-
2092	305243.06	2189389.78	Картометрический метод	1	-
2093	305281.87	2189441.20	Картометрический метод	1	-
2094	305295.32	2189467.25	Картометрический метод	1	-
2095	305299.07	2189491.43	Картометрический метод	1	-
2096	305297.53	2189552.75	Картометрический метод	1	-
2097	305289.41	2189576.52	Картометрический метод	1	-
2098	305269.20	2189612.02	Картометрический метод	1	-
2099	305251.41	2189634.22	Картометрический метод	1	-
2100	305231.46	2189649.59	Картометрический метод	1	-
2101	305210.03	2189657.48	Картометрический метод	1	-
2102	305132.38	2189659.16	Картометрический метод	1	-
2103	305117.09	2189653.17	Картометрический метод	1	-
2104	305090.16	2189635.71	Картометрический метод	1	-
2105	305050.59	2189633.71	Картометрический метод	1	-
2106	305037.79	2189626.90	Картометрический метод	1	-

3. Сведения о характерных точках части (частей) границы объекта					
Обозначение характерных точек части границы	Координаты, м		Метод определения координат характерной точки	Средняя квадратическая погрешность положения характерной точки (Mt), м	Описание обозначения точки на местности (при наличии)
	X	Y			
1	2	3	4	5	6
2107	305020.83	2189608.95	Картометрический метод	1	-
2108	305007.86	2189599.97	Картометрический метод	1	-
2109	304994.07	2189598.47	Картометрический метод	1	-
2110	304980.82	2189604.08	Картометрический метод	1	-
2111	304964.95	2189618.60	Картометрический метод	1	-
2112	304934.85	2189653.16	Картометрический метод	1	-
2113	304926.25	2189656.25	Картометрический метод	1	-
2114	304912.79	2189651.82	Картометрический метод	1	-
2115	304906.05	2189644.19	Картометрический метод	1	-
2116	304883.65	2189640.21	Картометрический метод	1	-
2117	304872.89	2189604.30	Картометрический метод	1	-
2118	304849.14	2189607.57	Картометрический метод	1	-
2119	304852.36	2189761.77	Картометрический метод	1	-
2120	304884.34	2189762.05	Картометрический метод	1	-
2121	304888.77	2189761.88	Картометрический метод	1	-
2122	304888.58	2189801.71	Картометрический метод	1	-
2123	304896.02	2189820.26	Картометрический метод	1	-
2124	304918.05	2189839.14	Картометрический метод	1	-
2125	304989.13	2189880.36	Картометрический метод	1	-
2126	305013.72	2189910.20	Картометрический метод	1	-
2127	305054.11	2189929.75	Картометрический метод	1	-
2013	305187.03	2189946.25	Картометрический метод	1	-
2128	305214.56	2189849.08	Картометрический метод	1	-
2129	305245.80	2189811.17	Картометрический метод	1	-
2130	305260.76	2189798.22	Картометрический метод	1	-
2131	305264.44	2189783.70	Картометрический метод	1	-

3. Сведения о характерных точках части (частей) границы объекта					
Обозначение характерных точек части границы	Координаты, м		Метод определения координат характерной точки	Средняя квадратическая погрешность положения характерной точки (Мт), м	Описание обозначения точки на местности (при наличии)
	X	Y			
1	2	3	4	5	6
2132	305263.76	2189776.17	Картометрический метод	1	-
2133	305259.81	2189769.51	Картометрический метод	1	-
2134	305230.72	2189747.59	Картометрический метод	1	-
2135	305220.78	2189758.83	Картометрический метод	1	-
2136	305228.84	2189761.16	Картометрический метод	1	-
2137	305183.75	2189828.32	Картометрический метод	1	-
2128	305214.56	2189849.08	Картометрический метод	1	-
2138	305272.84	2189787.77	Картометрический метод	1	-
2139	305295.51	2189768.16	Картометрический метод	1	-
2140	305328.15	2189725.56	Картометрический метод	1	-
2141	305331.84	2189698.90	Картометрический метод	1	-
2142	305271.30	2189743.58	Картометрический метод	1	-
2143	305251.47	2189723.45	Картометрический метод	1	-
2144	305240.35	2189743.33	Картометрический метод	1	-
2145	305266.76	2189763.31	Картометрический метод	1	-
2146	305272.67	2189773.29	Картометрический метод	1	-
2147	305273.68	2189784.43	Картометрический метод	1	-
2138	305272.84	2189787.77	Картометрический метод	1	-
Часть 12					
2148	308015.10	2193306.53	Картометрический метод	1	-
2149	308043.12	2193280.95	Картометрический метод	1	-
2150	308075.51	2193263.46	Картометрический метод	1	-
2151	308068.32	2193232.10	Картометрический метод	1	-
2152	308052.65	2193219.32	Картометрический метод	1	-
2153	308029.54	2193216.37	Картометрический метод	1	-
2154	308016.32	2193209.85	Картометрический метод	1	-

3. Сведения о характерных точках части (частей) границы объекта					
Обозначение характерных точек части границы	Координаты, м		Метод определения координат характерной точки	Средняя квадратическая погрешность положения характерной точки (Mt), м	Описание обозначения точки на местности (при наличии)
	X	Y			
1	2	3	4	5	6
2155	308009.22	2193189.60	Картометрический метод	1	-
2156	308007.52	2193161.98	Картометрический метод	1	-
2157	308028.78	2193056.66	Картометрический метод	1	-
2158	308037.65	2193040.56	Картометрический метод	1	-
2159	308052.44	2193020.60	Картометрический метод	1	-
2160	308082.39	2192990.16	Картометрический метод	1	-
2161	308106.00	2192972.41	Картометрический метод	1	-
2162	308176.14	2192946.06	Картометрический метод	1	-
2163	308214.99	2192935.36	Картометрический метод	1	-
2164	308333.63	2192913.16	Картометрический метод	1	-
2165	308347.86	2192916.30	Картометрический метод	1	-
2166	308355.41	2192930.34	Картометрический метод	1	-
2167	308381.83	2192904.57	Картометрический метод	1	-
2168	308426.84	2192794.92	Картометрический метод	1	-
2169	308376.66	2192800.31	Картометрический метод	1	-
2170	308365.72	2192782.74	Картометрический метод	1	-
2171	308350.46	2192722.39	Картометрический метод	1	-
2172	308309.83	2192638.52	Картометрический метод	1	-
2173	308248.12	2192642.00	Картометрический метод	1	-
2174	308183.09	2192621.05	Картометрический метод	1	-
2175	308147.23	2192618.47	Картометрический метод	1	-
2176	308086.81	2192640.36	Картометрический метод	1	-
2177	308070.07	2192639.81	Картометрический метод	1	-
2178	308040.46	2192662.61	Картометрический метод	1	-
2179	308036.32	2192686.58	Картометрический метод	1	-
2180	307955.64	2192792.38	Картометрический метод	1	-



3. Сведения о характерных точках части (частей) границы объекта					
Обозначение характерных точек части границы	Координаты, м		Метод определения координат характерной точки	Средняя квадратическая погрешность положения характерной точки (Mt), м	Описание обозначения точки на местности (при наличии)
	X	Y			
1	2	3	4	5	6
2181	307909.93	2192829.84	Картометрический метод	1	-
2182	307887.77	2192836.66	Картометрический метод	1	-
2183	307869.95	2192832.12	Картометрический метод	1	-
2184	307854.27	2192816.03	Картометрический метод	1	-
2185	307851.23	2192846.25	Картометрический метод	1	-
2186	307845.94	2192864.99	Картометрический метод	1	-
2187	307831.92	2192914.61	Картометрический метод	1	-
2188	307831.70	2192927.12	Картометрический метод	1	-
2189	307827.89	2192956.56	Картометрический метод	1	-
2190	307811.54	2192959.83	Картометрический метод	1	-
2191	307794.64	2192955.47	Картометрический метод	1	-
2192	307794.22	2192923.81	Картометрический метод	1	-
2193	307794.83	2192871.39	Картометрический метод	1	-
2194	307787.31	2192855.78	Картометрический метод	1	-
2195	307768.12	2192854.52	Картометрический метод	1	-
2196	307740.37	2192814.31	Картометрический метод	1	-
2197	307755.66	2192791.08	Картометрический метод	1	-
2198	307721.84	2192751.50	Картометрический метод	1	-
2199	307712.48	2192767.52	Картометрический метод	1	-
2200	307681.98	2192802.20	Картометрический метод	1	-
2201	307627.83	2192818.48	Картометрический метод	1	-
2202	307596.48	2192772.14	Картометрический метод	1	-
2203	307556.28	2192712.21	Картометрический метод	1	-
2204	307516.43	2192665.01	Картометрический метод	1	-
2205	307501.97	2192652.42	Картометрический метод	1	-
2206	307468.39	2192631.13	Картометрический метод	1	-

3. Сведения о характерных точках части (частей) границы объекта					
Обозначение характерных точек части границы	Координаты, м		Метод определения координат характерной точки	Средняя квадратическая погрешность положения характерной точки (Mt), м	Описание обозначения точки на местности (при наличии)
	X	Y			
1	2	3	4	5	6
2207	307433.11	2192603.87	Картометрический метод	1	-
2208	307391.48	2192568.40	Картометрический метод	1	-
2209	307392.31	2192515.79	Картометрический метод	1	-
2210	307375.98	2192523.90	Картометрический метод	1	-
2211	307364.32	2192525.96	Картометрический метод	1	-
2212	307329.94	2192525.60	Картометрический метод	1	-
2213	307312.13	2192520.87	Картометрический метод	1	-
2214	307288.90	2192501.17	Картометрический метод	1	-
2215	307251.49	2192487.85	Картометрический метод	1	-
2216	307238.73	2192475.86	Картометрический метод	1	-
2217	307236.44	2192435.80	Картометрический метод	1	-
2218	307229.26	2192422.92	Картометрический метод	1	-
2219	307187.78	2192400.51	Картометрический метод	1	-
2220	307174.54	2192381.64	Картометрический метод	1	-
2221	307161.51	2192381.28	Картометрический метод	1	-
2222	307152.67	2192391.47	Картометрический метод	1	-
2223	307145.12	2192410.68	Картометрический метод	1	-
2224	307138.26	2192418.24	Картометрический метод	1	-
2225	307127.97	2192420.29	Картометрический метод	1	-
2226	307113.66	2192411.51	Картометрический метод	1	-
2227	307098.04	2192400.87	Картометрический метод	1	-
2228	307068.36	2192393.07	Картометрический метод	1	-
2229	307035.79	2192395.35	Картометрический метод	1	-
2230	307007.76	2192403.58	Картометрический метод	1	-
2231	306936.28	2192451.41	Картометрический метод	1	-
2232	306954.13	2192592.83	Картометрический метод	1	-

3. Сведения о характерных точках части (частей) границы объекта					
Обозначение характерных точек части границы	Координаты, м		Метод определения координат характерной точки	Средняя квадратическая погрешность положения характерной точки (Mt), м	Описание обозначения точки на местности (при наличии)
	X	Y			
1	2	3	4	5	6
2233	307008.29	2192644.61	Картометрический метод	1	-
2234	307058.40	2192651.07	Картометрический метод	1	-
2235	307074.42	2192649.91	Картометрический метод	1	-
2236	307108.19	2192645.36	Картометрический метод	1	-
2237	307144.58	2192667.10	Картометрический метод	1	-
2238	307142.63	2192694.27	Картометрический метод	1	-
2239	307150.80	2192699.60	Картометрический метод	1	-
2240	307183.28	2192719.88	Картометрический метод	1	-
2241	307202.53	2192731.89	Картометрический метод	1	-
2242	307203.42	2192734.00	Картометрический метод	1	-
2243	307205.35	2192735.26	Картометрический метод	1	-
2244	307207.53	2192685.44	Картометрический метод	1	-
2245	307226.51	2192682.48	Картометрический метод	1	-
2246	307316.00	2192649.79	Картометрический метод	1	-
2247	307317.96	2192650.23	Картометрический метод	1	-
2248	307335.75	2192646.16	Картометрический метод	1	-
2249	307350.46	2192643.07	Картометрический метод	1	-
2250	307353.77	2192685.15	Картометрический метод	1	-
2251	307370.78	2192705.01	Картометрический метод	1	-
2252	307378.35	2192703.11	Картометрический метод	1	-
2253	307436.32	2192706.62	Картометрический метод	1	-
2254	307488.33	2192693.87	Картометрический метод	1	-
2255	307521.31	2192709.36	Картометрический метод	1	-
2256	307547.61	2192738.18	Картометрический метод	1	-
2257	307562.14	2192762.69	Картометрический метод	1	-
2258	307561.13	2192788.39	Картометрический метод	1	-

3. Сведения о характерных точках части (частей) границы объекта					
Обозначение характерных точек части границы	Координаты, м		Метод определения координат характерной точки	Средняя квадратическая погрешность положения характерной точки (Mt), м	Описание обозначения точки на местности (при наличии)
	X	Y			
1	2	3	4	5	6
2259	307547.42	2192806.91	Картометрический метод	1	-
2260	307540.35	2192828.05	Картометрический метод	1	-
2261	307530.39	2192832.87	Картометрический метод	1	-
2262	307517.52	2192830.11	Картометрический метод	1	-
2263	307510.97	2192833.72	Картометрический метод	1	-
2264	307488.62	2192862.09	Картометрический метод	1	-
2265	307462.69	2192875.84	Картометрический метод	1	-
2266	307459.94	2192889.59	Картометрический метод	1	-
2267	307488.62	2192903.52	Картометрический метод	1	-
2268	307489.83	2192910.74	Картометрический метод	1	-
2269	307481.92	2192930.16	Картометрический метод	1	-
2270	307491.02	2192946.84	Картометрический метод	1	-
2271	307495.49	2192976.40	Картометрический метод	1	-
2272	307546.58	2192997.24	Картометрический метод	1	-
2273	307575.47	2192996.36	Картометрический метод	1	-
2274	307604.21	2193004.59	Картометрический метод	1	-
2275	307650.36	2192998.67	Картометрический метод	1	-
2276	307685.84	2192989.83	Картометрический метод	1	-
2277	307713.73	2192986.99	Картометрический метод	1	-
2278	307776.23	2192969.54	Картометрический метод	1	-
2279	307785.91	2192982.57	Картометрический метод	1	-
2280	307776.93	2193016.91	Картометрический метод	1	-
2281	307789.79	2193033.46	Картометрический метод	1	-
2282	307790.67	2193059.00	Картометрический метод	1	-
2283	307825.18	2193078.90	Картометрический метод	1	-
2284	307846.75	2193107.61	Картометрический метод	1	-

3. Сведения о характерных точках части (частей) границы объекта					
Обозначение характерных точек части границы	Координаты, м		Метод определения координат характерной точки	Средняя квадратическая погрешность положения характерной точки (Mt), м	Описание обозначения точки на местности (при наличии)
	X	Y			
1	2	3	4	5	6
2285	307879.67	2193077.66	Картометрический метод	1	-
2286	307925.30	2193097.58	Картометрический метод	1	-
2287	307930.55	2193108.38	Картометрический метод	1	-
2288	307949.00	2193129.90	Картометрический метод	1	-
2289	307985.69	2193156.21	Картометрический метод	1	-
2290	307986.59	2193198.05	Картометрический метод	1	-
2291	307989.52	2193209.09	Картометрический метод	1	-
2292	308003.71	2193222.20	Картометрический метод	1	-
2293	308011.14	2193237.38	Картометрический метод	1	-
2294	308013.11	2193269.82	Картометрический метод	1	-
2295	308007.42	2193289.95	Картометрический метод	1	-
2148	308015.10	2193306.53	Картометрический метод	1	-
Часть 13					
2296	314644.36	2201212.28	Картометрический метод	1	-
2297	314659.65	2201204.41	Картометрический метод	1	-
2298	314672.51	2201188.31	Картометрический метод	1	-
2299	314702.09	2201125.82	Картометрический метод	1	-
2300	314728.39	2201059.63	Картометрический метод	1	-
2301	314730.17	2201047.72	Картометрический метод	1	-
2302	314725.60	2201030.46	Картометрический метод	1	-
2303	314708.06	2201017.84	Картометрический метод	1	-
2304	314678.87	2201019.09	Картометрический метод	1	-
2305	314667.75	2201023.81	Картометрический метод	1	-
2306	314657.88	2201033.95	Картометрический метод	1	-
2307	314649.40	2201050.77	Картометрический метод	1	-
2308	314642.67	2201058.58	Картометрический метод	1	-

3. Сведения о характерных точках части (частей) границы объекта					
Обозначение характерных точек части границы	Координаты, м		Метод определения координат характерной точки	Средняя квадратическая погрешность положения характерной точки (Mt), м	Описание обозначения точки на местности (при наличии)
	X	Y			
1	2	3	4	5	6
2309	314632.24	2201059.35	Картометрический метод	1	-
2310	314620.00	2201050.07	Картометрический метод	1	-
2311	314599.06	2201010.76	Картометрический метод	1	-
2312	314587.36	2200996.18	Картометрический метод	1	-
2313	314606.30	2200972.98	Картометрический метод	1	-
2314	314608.07	2200965.34	Картометрический метод	1	-
2315	314603.47	2200958.42	Картометрический метод	1	-
2316	314586.19	2200952.56	Картометрический метод	1	-
2317	314564.16	2200939.34	Картометрический метод	1	-
2318	314544.54	2200922.87	Картометрический метод	1	-
2319	314546.39	2200892.08	Картометрический метод	1	-
2320	314536.32	2200873.17	Картометрический метод	1	-
2321	314518.25	2200860.85	Картометрический метод	1	-
2322	314559.12	2200806.22	Картометрический метод	1	-
2323	314560.34	2200793.27	Картометрический метод	1	-
2324	314542.23	2200753.46	Картометрический метод	1	-
2325	314566.88	2200732.90	Картометрический метод	1	-
2326	314571.28	2200724.26	Картометрический метод	1	-
2327	314562.81	2200700.11	Картометрический метод	1	-
2328	314519.17	2200638.46	Картометрический метод	1	-
2329	314502.76	2200570.54	Картометрический метод	1	-
2330	314495.50	2200556.11	Картометрический метод	1	-
2331	314483.53	2200553.72	Картометрический метод	1	-
2332	314473.42	2200560.66	Картометрический метод	1	-
2333	314472.48	2200570.76	Картометрический метод	1	-
2334	314474.69	2200579.29	Картометрический метод	1	-

3. Сведения о характерных точках части (частей) границы объекта					
Обозначение характерных точек части границы	Координаты, м		Метод определения координат характерной точки	Средняя квадратическая погрешность положения характерной точки (Mt), м	Описание обозначения точки на местности (при наличии)
	X	Y			
1	2	3	4	5	6
2335	314473.74	2200591.29	Картометрический метод	1	-
2336	314481.32	2200592.87	Картометрический метод	1	-
2337	314489.84	2200599.18	Картометрический метод	1	-
2338	314491.42	2200608.65	Картометрический метод	1	-
2339	314487.64	2200618.76	Картометрический метод	1	-
2340	314481.95	2200626.34	Картометрический метод	1	-
2341	314480.06	2200635.49	Картометрический метод	1	-
2342	314486.68	2200653.48	Картометрический метод	1	-
2343	314495.21	2200676.22	Картометрический метод	1	-
2344	314493.94	2200688.53	Картометрический метод	1	-
2345	314483.22	2200690.11	Картометрический метод	1	-
2346	314470.90	2200680.63	Картометрический метод	1	-
2347	314459.85	2200665.16	Картометрический метод	1	-
2348	314452.59	2200654.12	Картометрический метод	1	-
2349	314444.70	2200651.90	Картометрический метод	1	-
2350	314439.33	2200655.69	Картометрический метод	1	-
2351	314444.06	2200673.06	Картометрический метод	1	-
2352	314454.16	2200693.90	Картометрический метод	1	-
2353	314468.69	2200707.47	Картометрический метод	1	-
2354	314473.11	2200716.00	Картометрический метод	1	-
2355	314469.96	2200726.73	Картометрический метод	1	-
2356	314460.48	2200730.52	Картометрический метод	1	-
2357	314440.59	2200727.36	Картометрический метод	1	-
2358	314424.49	2200722.62	Картометрический метод	1	-
2359	314413.12	2200711.58	Картометрический метод	1	-
2360	314400.81	2200695.16	Картометрический метод	1	-

3. Сведения о характерных точках части (частей) границы объекта					
Обозначение характерных точек части границы	Координаты, м		Метод определения координат характерной точки	Средняя квадратическая погрешность положения характерной точки (Mt), м	Описание обозначения точки на местности (при наличии)
	X	Y			
1	2	3	4	5	6
2361	314398.91	2200677.16	Картометрический метод	1	-
2362	314399.86	2200642.12	Картометрический метод	1	-
2363	314405.23	2200618.44	Картометрический метод	1	-
2364	314402.39	2200605.18	Картометрический метод	1	-
2365	314393.24	2200591.60	Картометрический метод	1	-
2366	314378.08	2200583.40	Картометрический метод	1	-
2367	314363.56	2200579.92	Картометрический метод	1	-
2368	314358.19	2200570.76	Картометрический метод	1	-
2369	314362.30	2200556.56	Картометрический метод	1	-
2370	314363.56	2200541.72	Картометрический метод	1	-
2371	314377.76	2200531.94	Картометрический метод	1	-
2372	314391.03	2200526.56	Картометрический метод	1	-
2373	314399.23	2200513.31	Картометрический метод	1	-
2374	314403.65	2200499.10	Картометрический метод	1	-
2375	314401.76	2200487.74	Картометрический метод	1	-
2376	314398.28	2200476.68	Картометрический метод	1	-
2377	314399.55	2200466.26	Картометрический метод	1	-
2378	314407.12	2200460.26	Картометрический метод	1	-
2379	314421.02	2200457.42	Картометрический метод	1	-
2380	314434.59	2200454.90	Картометрический метод	1	-
2381	314444.06	2200446.38	Картометрический метод	1	-
2382	314450.38	2200433.74	Картометрический метод	1	-
2383	314456.06	2200420.80	Картометрический метод	1	-
2384	314468.69	2200412.60	Картометрический метод	1	-
2385	314481.00	2200413.22	Картометрический метод	1	-
2386	314490.00	2200418.36	Картометрический метод	1	-



3. Сведения о характерных точках части (частей) границы объекта					
Обозначение характерных точек части границы	Координаты, м		Метод определения координат характерной точки	Средняя квадратическая погрешность положения характерной точки (Mt), м	Описание обозначения точки на местности (при наличии)
	X	Y			
1	2	3	4	5	6
2387	314487.29	2200416.51	Картометрический метод	1	-
2388	314485.86	2200415.34	Картометрический метод	1	-
2389	314484.95	2200412.91	Картометрический метод	1	-
2390	314484.80	2200409.91	Картометрический метод	1	-
2391	314485.42	2200404.38	Картометрический метод	1	-
2392	314487.00	2200399.49	Картометрический метод	1	-
2393	314489.68	2200390.65	Картометрический метод	1	-
2394	314494.90	2200382.60	Картометрический метод	1	-
2395	314499.79	2200376.92	Картометрический метод	1	-
2396	314504.68	2200374.87	Картометрический метод	1	-
2397	314510.21	2200372.50	Картометрический метод	1	-
2398	314516.68	2200370.44	Картометрический метод	1	-
2399	314524.58	2200368.55	Картометрический метод	1	-
2400	314532.00	2200366.98	Картометрический метод	1	-
2401	314536.26	2200366.18	Картометрический метод	1	-
2402	314542.26	2200364.92	Картометрический метод	1	-
2403	314546.52	2200363.98	Картометрический метод	1	-
2404	314551.25	2200362.87	Картометрический метод	1	-
2405	314556.62	2200359.56	Картометрический метод	1	-
2406	314563.56	2200355.29	Картометрический метод	1	-
2407	314573.98	2200349.76	Картометрический метод	1	-
2408	314580.77	2200344.56	Картометрический метод	1	-
2409	314587.24	2200341.88	Картометрический метод	1	-
2410	314594.66	2200340.77	Картометрический метод	1	-
2411	314604.13	2200339.98	Картометрический метод	1	-
2412	314614.24	2200339.35	Картометрический метод	1	-

3. Сведения о характерных точках части (частей) границы объекта					
Обозначение характерных точек части границы	Координаты, м		Метод определения координат характерной точки	Средняя квадратическая погрешность положения характерной точки (Mt), м	Описание обозначения точки на местности (при наличии)
	X	Y			
1	2	3	4	5	6
2413	314622.44	2200337.13	Картометрический метод	1	-
2414	314632.39	2200331.93	Картометрический метод	1	-
2415	314640.60	2200328.14	Картометрический метод	1	-
2416	314647.86	2200324.35	Картометрический метод	1	-
2417	314654.97	2200319.78	Картометрический метод	1	-
2418	314663.02	2200314.09	Картометрический метод	1	-
2419	314669.80	2200308.41	Картометрический метод	1	-
2420	314675.96	2200304.46	Картометрический метод	1	-
2421	314684.01	2200299.57	Картометрический метод	1	-
2422	314690.16	2200297.52	Картометрический метод	1	-
2423	314697.74	2200297.36	Картометрический метод	1	-
2424	314705.47	2200297.99	Картометрический метод	1	-
2425	314714.00	2200299.10	Картометрический метод	1	-
2426	314721.42	2200300.52	Картометрический метод	1	-
2427	314726.32	2200301.46	Картометрический метод	1	-
2428	314732.94	2200302.72	Картометрический метод	1	-
2429	314738.00	2200305.10	Картометрический метод	1	-
2430	314743.36	2200307.46	Картометрический метод	1	-
2431	314746.84	2200310.62	Картометрический метод	1	-
2432	314749.84	2200314.56	Картометрический метод	1	-
2433	314754.41	2200319.46	Картометрический метод	1	-
2434	314761.99	2200322.62	Картометрический метод	1	-
2435	314774.98	2200334.66	Картометрический метод	1	-
2436	314777.32	2200337.48	Картометрический метод	1	-
2437	314777.79	2200338.10	Картометрический метод	1	-
2438	314777.88	2200338.34	Картометрический метод	1	-

3. Сведения о характерных точках части (частей) границы объекта					
Обозначение характерных точек части границы	Координаты, м		Метод определения координат характерной точки	Средняя квадратическая погрешность положения характерной точки (Mt), м	Описание обозначения точки на местности (при наличии)
	X	Y			
1	2	3	4	5	6
2439	314777.82	2200338.81	Картометрический метод	1	-
2440	314777.69	2200345.09	Картометрический метод	1	-
2441	314777.57	2200348.27	Картометрический метод	1	-
2442	314777.36	2200351.70	Картометрический метод	1	-
2443	314777.05	2200355.23	Картометрический метод	1	-
2444	314776.61	2200358.69	Картометрический метод	1	-
2445	314776.03	2200361.91	Картометрический метод	1	-
2446	314775.25	2200364.72	Картометрический метод	1	-
2447	314774.26	2200366.96	Картометрический метод	1	-
2448	314773.23	2200368.52	Картометрический метод	1	-
2449	314772.41	2200369.58	Картометрический метод	1	-
2450	314771.57	2200370.61	Картометрический метод	1	-
2451	314770.30	2200372.00	Картометрический метод	1	-
2452	314767.95	2200374.20	Картометрический метод	1	-
2453	314765.49	2200376.29	Картометрический метод	1	-
2454	314763.98	2200377.42	Картометрический метод	1	-
2455	314761.77	2200378.94	Картометрический метод	1	-
2456	314760.16	2200379.93	Картометрический метод	1	-
2457	314758.48	2200380.79	Картометрический метод	1	-
2458	314754.98	2200382.39	Картометрический метод	1	-
2459	314750.85	2200384.48	Картометрический метод	1	-
2460	314747.37	2200386.11	Картометрический метод	1	-
2461	314745.65	2200386.97	Картометрический метод	1	-
2462	314744.47	2200387.65	Картометрический метод	1	-
2463	314743.33	2200388.38	Картометрический метод	1	-
2464	314741.78	2200389.49	Картометрический метод	1	-

3. Сведения о характерных точках части (частей) границы объекта					
Обозначение характерных точек части границы	Координаты, м		Метод определения координат характерной точки	Средняя квадратическая погрешность положения характерной точки (Mt), м	Описание обозначения точки на местности (при наличии)
	X	Y			
1	2	3	4	5	6
2465	314739.17	2200391.45	Картометрический метод	1	-
2466	314738.14	2200392.33	Картометрический метод	1	-
2467	314735.33	2200394.89	Картометрический метод	1	-
2468	314733.45	2200396.83	Картометрический метод	1	-
2469	314732.20	2200398.26	Картометрический метод	1	-
2470	314731.00	2200399.73	Картометрический метод	1	-
2471	314730.19	2200400.83	Картометрический метод	1	-
2472	314729.45	2200401.97	Картометрический метод	1	-
2473	314728.29	2200404.11	Картометрический метод	1	-
2474	314726.19	2200408.53	Картометрический метод	1	-
2475	314725.05	2200410.63	Картометрический метод	1	-
2476	314724.01	2200412.21	Картометрический метод	1	-
2477	314722.44	2200414.41	Картометрический метод	1	-
2478	314718.56	2200419.63	Картометрический метод	1	-
2479	314716.44	2200422.80	Картометрический метод	1	-
2480	314715.33	2200424.33	Картометрический метод	1	-
2481	314713.22	2200426.78	Картометрический метод	1	-
2482	314711.01	2200429.16	Картометрический метод	1	-
2483	314706.30	2200433.69	Картометрический метод	1	-
2484	314694.08	2200444.70	Картометрический метод	1	-
2485	314689.34	2200449.23	Картометрический метод	1	-
2486	314687.09	2200451.61	Картометрический метод	1	-
2487	314684.91	2200454.03	Картометрический метод	1	-
2488	314684.06	2200455.09	Картометрический метод	1	-
2489	314680.69	2200459.72	Картометрический метод	1	-
2490	314679.47	2200461.14	Картометрический метод	1	-

3. Сведения о характерных точках части (частей) границы объекта					
Обозначение характерных точек части границы	Координаты, м		Метод определения координат характерной точки	Средняя квадратическая погрешность положения характерной точки (Mt), м	Описание обозначения точки на местности (при наличии)
	X	Y			
1	2	3	4	5	6
2491	314676.34	2200464.53	Картометрический метод	1	-
2492	314674.99	2200465.88	Картометрический метод	1	-
2493	314671.67	2200469.11	Картометрический метод	1	-
2494	314666.84	2200473.59	Картометрический метод	1	-
2495	314661.93	2200477.95	Картометрический метод	1	-
2496	314658.36	2200480.92	Картометрический метод	1	-
2497	314656.88	2200482.12	Картометрический метод	1	-
2498	314655.35	2200483.24	Картометрический метод	1	-
2499	314653.14	2200484.77	Картометрический метод	1	-
2500	314651.53	2200485.76	Картометрический метод	1	-
2501	314649.84	2200486.62	Картометрический метод	1	-
2502	314648.08	2200487.38	Картометрический метод	1	-
2503	314643.76	2200489.17	Картометрический метод	1	-
2504	314641.96	2200489.84	Картометрический метод	1	-
2505	314639.74	2200490.46	Картометрический метод	1	-
2506	314637.43	2200490.93	Картометрический метод	1	-
2507	314630.23	2200492.06	Картометрический метод	1	-
2508	314627.86	2200492.51	Картометрический метод	1	-
2509	314623.13	2200493.65	Картометрический метод	1	-
2510	314620.55	2200494.07	Картометрический метод	1	-
2511	314617.87	2200494.33	Картометрический метод	1	-
2512	314615.10	2200494.43	Картометрический метод	1	-
2513	314612.28	2200494.44	Картометрический метод	1	-
2514	314609.44	2200494.35	Картометрический метод	1	-
2515	314606.59	2200494.19	Картометрический метод	1	-
2516	314603.76	2200493.95	Картометрический метод	1	-

3. Сведения о характерных точках части (частей) границы объекта					
Обозначение характерных точек части границы	Координаты, м		Метод определения координат характерной точки	Средняя квадратическая погрешность положения характерной точки (Mt), м	Описание обозначения точки на местности (при наличии)
	X	Y			
1	2	3	4	5	6
2517	314600.98	2200493.61	Картометрический метод	1	-
2518	314598.26	2200493.17	Картометрический метод	1	-
2519	314595.65	2200492.59	Картометрический метод	1	-
2520	314593.18	2200491.82	Картометрический метод	1	-
2521	314588.77	2200489.97	Картометрический метод	1	-
2522	314584.13	2200488.12	Картометрический метод	1	-
2523	314581.88	2200487.13	Картометрический метод	1	-
2524	314579.78	2200485.98	Картометрический метод	1	-
2525	314578.22	2200484.90	Картометрический метод	1	-
2526	314576.09	2200483.25	Картометрический метод	1	-
2527	314574.63	2200482.05	Картометрический метод	1	-
2528	314571.20	2200478.96	Картометрический метод	1	-
2529	314568.32	2200476.48	Картометрический метод	1	-
2530	314566.17	2200474.82	Картометрический метод	1	-
2531	314561.34	2200471.70	Картометрический метод	1	-
2532	314557.54	2200469.11	Картометрический метод	1	-
2533	314554.27	2200467.10	Картометрический метод	1	-
2534	314552.70	2200466.05	Картометрический метод	1	-
2535	314550.14	2200464.08	Картометрический метод	1	-
2536	314545.06	2200460.02	Картометрический метод	1	-
2537	314543.98	2200459.22	Картометрический метод	1	-
2538	314540.84	2200457.05	Картометрический метод	1	-
2539	314539.31	2200455.94	Картометрический метод	1	-
2540	314535.84	2200452.94	Картометрический метод	1	-
2541	314534.42	2200451.67	Картометрический метод	1	-
2542	314531.07	2200448.52	Картометрический метод	1	-

3. Сведения о характерных точках части (частей) границы объекта					
Обозначение характерных точек части границы	Координаты, м		Метод определения координат характерной точки	Средняя квадратическая погрешность положения характерной точки (Mt), м	Описание обозначения точки на местности (при наличии)
	X	Y			
1	2	3	4	5	6
2543	314528.22	2200445.99	Картометрический метод	1	-
2544	314526.10	2200444.29	Картометрический метод	1	-
2545	314521.42	2200441.01	Картометрический метод	1	-
2546	314513.82	2200434.93	Картометрический метод	1	-
2547	314512.72	2200434.13	Картометрический метод	1	-
2548	314507.94	2200430.94	Картометрический метод	1	-
2549	314500.20	2200425.01	Картометрический метод	1	-
2550	314499.08	2200424.24	Картометрический метод	1	-
2551	314494.17	2200421.22	Картометрический метод	1	-
2552	314492.85	2200420.31	Картометрический метод	1	-
2553	314506.26	2200433.43	Картометрический метод	1	-
2554	314523.62	2200448.27	Картометрический метод	1	-
2555	314531.84	2200470.37	Картометрический метод	1	-
2556	314533.09	2200487.10	Картометрический метод	1	-
2557	314523.31	2200499.10	Картометрический метод	1	-
2558	314518.26	2200510.78	Картометрический метод	1	-
2559	314516.04	2200521.20	Картометрический метод	1	-
2560	314518.26	2200526.25	Картометрический метод	1	-
2561	314525.20	2200525.31	Картометрический метод	1	-
2562	314534.04	2200521.52	Картометрический метод	1	-
2563	314543.95	2200517.17	Картометрический метод	1	-
2564	314550.53	2200511.88	Картометрический метод	1	-
2565	314573.78	2200507.63	Картометрический метод	1	-
2566	314604.60	2200516.19	Картометрический метод	1	-
2567	314620.42	2200525.52	Картометрический метод	1	-
2568	314642.42	2200521.17	Картометрический метод	1	-

3. Сведения о характерных точках части (частей) границы объекта					
Обозначение характерных точек части границы	Координаты, м		Метод определения координат характерной точки	Средняя квадратическая погрешность положения характерной точки (Mt), м	Описание обозначения точки на местности (при наличии)
	X	Y			
1	2	3	4	5	6
2569	314724.40	2200455.73	Картометрический метод	1	-
2570	314744.85	2200409.85	Картометрический метод	1	-
2571	314761.18	2200398.77	Картометрический метод	1	-
2572	314790.96	2200388.31	Картометрический метод	1	-
2573	314798.50	2200377.00	Картометрический метод	1	-
2574	314809.98	2200362.08	Картометрический метод	1	-
2575	314801.14	2200324.82	Картометрический метод	1	-
2576	314783.46	2200300.83	Картометрический метод	1	-
2577	314761.99	2200284.41	Картометрический метод	1	-
2578	314735.47	2200268.00	Картометрический метод	1	-
2579	314710.22	2200267.36	Картометрический метод	1	-
2580	314666.64	2200291.36	Картометрический метод	1	-
2581	314662.22	2200302.09	Картометрический метод	1	-
2582	314648.34	2200310.93	Картометрический метод	1	-
2583	314638.23	2200315.35	Картометрический метод	1	-
2584	314631.91	2200306.51	Картометрический метод	1	-
2585	314631.91	2200285.04	Картометрический метод	1	-
2586	314650.23	2200260.42	Картометрический метод	1	-
2587	314686.22	2200233.90	Картометрический метод	1	-
2588	314717.79	2200219.38	Картометрический метод	1	-
2589	314766.41	2200219.38	Картометрический метод	1	-
2590	314799.24	2200239.58	Картометрический метод	1	-
2591	314831.18	2200377.29	Картометрический метод	1	-
2592	314839.61	2200411.48	Картометрический метод	1	-
2593	314813.30	2200438.06	Картометрический метод	1	-
2594	314821.89	2200453.87	Картометрический метод	1	-



3. Сведения о характерных точках части (частей) границы объекта					
Обозначение характерных точек части границы	Координаты, м		Метод определения координат характерной точки	Средняя квадратическая погрешность положения характерной точки (Mt), м	Описание обозначения точки на местности (при наличии)
	X	Y			
1	2	3	4	5	6
2595	314861.86	2200431.51	Картометрический метод	1	-
2596	314882.04	2200431.11	Картометрический метод	1	-
2597	314909.86	2200451.10	Картометрический метод	1	-
2598	314919.97	2200452.12	Картометрический метод	1	-
2599	314928.49	2200438.38	Картометрический метод	1	-
2600	314900.21	2200415.22	Картометрический метод	1	-
2601	314889.27	2200402.13	Картометрический метод	1	-
2602	314882.55	2200375.79	Картометрический метод	1	-
2603	314892.91	2200347.56	Картометрический метод	1	-
2604	314921.15	2200331.24	Картометрический метод	1	-
2605	314964.91	2200331.24	Картометрический метод	1	-
2606	315011.37	2200322.45	Картометрический метод	1	-
2607	314976.78	2200250.18	Картометрический метод	1	-
2608	314914.32	2200111.50	Картометрический метод	1	-
2609	314886.83	2200063.54	Картометрический метод	1	-
2610	314880.15	2200055.43	Картометрический метод	1	-
2611	314869.76	2200049.63	Картометрический метод	1	-
2612	314813.94	2200040.06	Картометрический метод	1	-
2613	314783.97	2200030.87	Картометрический метод	1	-
2614	314743.38	2200052.06	Картометрический метод	1	-
2615	314745.60	2200055.53	Картометрический метод	1	-
2616	314801.48	2200168.58	Картометрический метод	1	-
2617	314658.93	2200237.55	Картометрический метод	1	-
2618	314622.52	2200275.84	Картометрический метод	1	-
2619	314618.02	2200298.86	Картометрический метод	1	-
2620	314594.66	2200308.64	Картометрический метод	1	-

3. Сведения о характерных точках части (частей) границы объекта					
Обозначение характерных точек части границы	Координаты, м		Метод определения координат характерной точки	Средняя квадратическая погрешность положения характерной точки (Mt), м	Описание обозначения точки на местности (при наличии)
	X	Y			
1	2	3	4	5	6
2621	314549.16	2200321.93	Картометрический метод	1	-
2622	314482.07	2200307.76	Картометрический метод	1	-
2623	314434.72	2200304.59	Картометрический метод	1	-
2624	314398.22	2200322.31	Картометрический метод	1	-
2625	314360.72	2200311.38	Картометрический метод	1	-
2626	314364.20	2200227.52	Картометрический метод	1	-
2627	314364.47	2200214.72	Картометрический метод	1	-
2628	314342.30	2200226.86	Картометрический метод	1	-
2629	314331.40	2200234.87	Картометрический метод	1	-
2630	314316.72	2200249.01	Картометрический метод	1	-
2631	314310.62	2200260.26	Картометрический метод	1	-
2632	314301.87	2200281.99	Картометрический метод	1	-
2633	314290.19	2200350.24	Картометрический метод	1	-
2634	314258.97	2200424.37	Картометрический метод	1	-
2635	314257.09	2200432.22	Картометрический метод	1	-
2636	314253.57	2200446.93	Картометрический метод	1	-
2637	314251.87	2200454.06	Картометрический метод	1	-
2638	314244.84	2200500.86	Картометрический метод	1	-
2639	314244.73	2200521.89	Картометрический метод	1	-
2640	314238.94	2200539.36	Картометрический метод	1	-
2641	314217.15	2200566.36	Картометрический метод	1	-
2642	314217.95	2200576.23	Картометрический метод	1	-
2643	314226.68	2200583.17	Картометрический метод	1	-
2644	314241.56	2200585.08	Картометрический метод	1	-
2645	314285.33	2200581.36	Картометрический метод	1	-
2646	314298.61	2200583.32	Картометрический метод	1	-

3. Сведения о характерных точках части (частей) границы объекта					
Обозначение характерных точек части границы	Координаты, м		Метод определения координат характерной точки	Средняя квадратическая погрешность положения характерной точки (Mt), м	Описание обозначения точки на местности (при наличии)
	X	Y			
1	2	3	4	5	6
2647	314317.42	2200592.12	Картометрический метод	1	-
2648	314334.31	2200603.55	Картометрический метод	1	-
2649	314343.42	2200616.68	Картометрический метод	1	-
2650	314345.84	2200646.73	Картометрический метод	1	-
2651	314335.67	2200678.75	Картометрический метод	1	-
2652	314335.25	2200700.41	Картометрический метод	1	-
2653	314346.68	2200719.81	Картометрический метод	1	-
2654	314341.87	2200737.54	Картометрический метод	1	-
2655	314341.65	2200752.66	Картометрический метод	1	-
2656	314348.47	2200768.90	Картометрический метод	1	-
2657	314393.06	2200829.14	Картометрический метод	1	-
2658	314394.31	2200848.68	Картометрический метод	1	-
2659	314400.96	2200890.90	Картометрический метод	1	-
2660	314396.21	2200901.90	Картометрический метод	1	-
2661	314387.01	2200911.61	Картометрический метод	1	-
2662	314362.47	2200924.50	Картометрический метод	1	-
2663	314325.44	2200951.25	Картометрический метод	1	-
2664	314318.25	2200958.28	Картометрический метод	1	-
2665	314307.57	2200974.83	Картометрический метод	1	-
2666	314291.65	2200962.00	Картометрический метод	1	-
2667	314234.34	2200915.77	Картометрический метод	1	-
2668	314193.19	2200883.28	Картометрический метод	1	-
2669	314195.63	2200857.78	Картометрический метод	1	-
2670	314175.21	2200827.09	Картометрический метод	1	-
2671	314174.58	2200799.17	Картометрический метод	1	-
2672	314186.39	2200763.25	Картометрический метод	1	-

3. Сведения о характерных точках части (частей) границы объекта					
Обозначение характерных точек части границы	Координаты, м		Метод определения координат характерной точки	Средняя квадратическая погрешность положения характерной точки (Mt), м	Описание обозначения точки на местности (при наличии)
	X	Y			
1	2	3	4	5	6
2673	314118.53	2200731.65	Картометрический метод	1	-
2674	314107.67	2200770.87	Картометрический метод	1	-
2675	314056.63	2200772.25	Картометрический метод	1	-
2676	314052.22	2200812.64	Картометрический метод	1	-
2677	313976.40	2200800.70	Картометрический метод	1	-
2678	313959.87	2200859.78	Картометрический метод	1	-
2679	313955.63	2200866.65	Картометрический метод	1	-
2680	313929.61	2200961.87	Картометрический метод	1	-
2681	313965.78	2200970.89	Картометрический метод	1	-
2682	314024.51	2200987.11	Картометрический метод	1	-
2683	314057.32	2200999.61	Картометрический метод	1	-
2684	314111.66	2201030.96	Картометрический метод	1	-
2685	314136.84	2201042.26	Картометрический метод	1	-
2686	314143.35	2201028.37	Картометрический метод	1	-
2687	314168.93	2201043.97	Картометрический метод	1	-
2688	314173.52	2201046.54	Картометрический метод	1	-
2689	314227.82	2201081.78	Картометрический метод	1	-
2690	314240.16	2201055.53	Картометрический метод	1	-
2691	314264.11	2201088.14	Картометрический метод	1	-
2692	314284.16	2201095.76	Картометрический метод	1	-
2693	314297.42	2201112.46	Картометрический метод	1	-
2694	314280.15	2201146.31	Картометрический метод	1	-
2695	314335.23	2201196.08	Картометрический метод	1	-
2696	314361.02	2201143.72	Картометрический метод	1	-
2697	314382.26	2201178.37	Картометрический метод	1	-
2698	314432.02	2201146.62	Картометрический метод	1	-

3. Сведения о характерных точках части (частей) границы объекта					
Обозначение характерных точек части границы	Координаты, м		Метод определения координат характерной точки	Средняя квадратическая погрешность положения характерной точки (Mt), м	Описание обозначения точки на местности (при наличии)
	X	Y			
1	2	3	4	5	6
2699	314458.11	2201175.90	Картометрический метод	1	-
2700	314470.43	2201183.09	Картометрический метод	1	-
2701	314565.76	2201201.88	Картометрический метод	1	-
2702	314604.78	2201204.87	Картометрический метод	1	-
2703	314628.79	2201212.04	Картометрический метод	1	-
2296	314644.36	2201212.28	Картометрический метод	1	-
Часть 14					
2704	301070.97	2190278.96	Картометрический метод	1	-
2705	301168.11	2190229.06	Картометрический метод	1	-
2706	301093.84	2190068.66	Картометрический метод	1	-
2707	301077.24	2190032.08	Картометрический метод	1	-
2708	301138.40	2190034.71	Картометрический метод	1	-
2709	301216.89	2190035.56	Картометрический метод	1	-
2710	301256.82	2190047.13	Картометрический метод	1	-
2711	301300.71	2190071.58	Картометрический метод	1	-
2712	301336.13	2190084.48	Картометрический метод	1	-
2713	301440.84	2190088.36	Картометрический метод	1	-
2714	301474.25	2190052.52	Картометрический метод	1	-
2715	301491.38	2190041.94	Картометрический метод	1	-
2716	301506.39	2190038.47	Картометрический метод	1	-
2717	301562.61	2190040.39	Картометрический метод	1	-
2718	301613.81	2190023.26	Картометрический метод	1	-
2719	301631.79	2189801.32	Картометрический метод	1	-
2720	301620.94	2189785.01	Картометрический метод	1	-
2721	301621.41	2189736.80	Картометрический метод	1	-
2722	301610.97	2189730.02	Картометрический метод	1	-

3. Сведения о характерных точках части (частей) границы объекта					
Обозначение характерных точек части границы	Координаты, м		Метод определения координат характерной точки	Средняя квадратическая погрешность положения характерной точки (Mt), м	Описание обозначения точки на местности (при наличии)
	X	Y			
1	2	3	4	5	6
2723	301581.44	2189736.71	Картометрический метод	1	-
2724	301542.85	2189748.90	Картометрический метод	1	-
2725	301529.95	2189750.44	Картометрический метод	1	-
2726	301515.42	2189745.62	Картометрический метод	1	-
2727	301494.90	2189726.62	Картометрический метод	1	-
2728	301507.54	2189688.87	Картометрический метод	1	-
2729	301493.13	2189682.29	Картометрический метод	1	-
2730	301486.09	2189671.27	Картометрический метод	1	-
2731	301485.24	2189662.14	Картометрический метод	1	-
2732	301432.04	2189656.72	Картометрический метод	1	-
2733	301323.21	2189662.59	Картометрический метод	1	-
2734	301245.11	2189674.01	Картометрический метод	1	-
2735	301098.02	2189707.05	Картометрический метод	1	-
2736	301102.58	2189508.44	Картометрический метод	1	-
2737	301017.31	2189503.63	Картометрический метод	1	-
2738	301002.88	2189530.90	Картометрический метод	1	-
2739	300958.51	2189512.27	Картометрический метод	1	-
2740	300920.98	2189501.65	Картометрический метод	1	-
2741	300884.70	2189493.47	Картометрический метод	1	-
2742	300882.03	2189533.19	Картометрический метод	1	-
2743	300846.66	2189533.04	Картометрический метод	1	-
2744	300842.17	2189568.61	Картометрический метод	1	-
2745	300840.86	2189584.26	Картометрический метод	1	-
2746	300842.24	2189587.04	Картометрический метод	1	-
2747	300844.58	2189589.99	Картометрический метод	1	-
2748	300844.04	2189607.22	Картометрический метод	1	-

3. Сведения о характерных точках части (частей) границы объекта					
Обозначение характерных точек части границы	Координаты, м		Метод определения координат характерной точки	Средняя квадратическая погрешность положения характерной точки (Mt), м	Описание обозначения точки на местности (при наличии)
	X	Y			
1	2	3	4	5	6
2749	300842.77	2189609.36	Картометрический метод	1	-
2750	300841.73	2189624.77	Картометрический метод	1	-
2751	300842.72	2189626.77	Картометрический метод	1	-
2752	300869.53	2189639.24	Картометрический метод	1	-
2753	300949.97	2189674.45	Картометрический метод	1	-
2754	300966.99	2189692.08	Картометрический метод	1	-
2755	300978.62	2189712.73	Картометрический метод	1	-
2756	300980.03	2189751.81	Картометрический метод	1	-
2757	300978.22	2189796.72	Картометрический метод	1	-
2758	300945.55	2189799.94	Картометрический метод	1	-
2759	300873.98	2189828.21	Картометрический метод	1	-
2760	300873.98	2189904.39	Картометрический метод	1	-
2761	300864.30	2190015.68	Картометрический метод	1	-
2762	300899.43	2190015.75	Картометрический метод	1	-
2763	300899.54	2190062.87	Картометрический метод	1	-
2764	300934.33	2190170.01	Картометрический метод	1	-
2765	300897.79	2190183.77	Картометрический метод	1	-
2766	300906.86	2190211.53	Картометрический метод	1	-
2767	300918.46	2190247.03	Картометрический метод	1	-
2768	300922.16	2190258.36	Картометрический метод	1	-
2769	301039.58	2190218.65	Картометрический метод	1	-
2704	301070.97	2190278.96	Картометрический метод	1	-
Часть 15					
2770	298948.59	2192730.42	Картометрический метод	1	-
2771	299020.08	2192652.48	Картометрический метод	1	-
2772	299061.77	2192679.73	Картометрический метод	1	-

3. Сведения о характерных точках части (частей) границы объекта					
Обозначение характерных точек части границы	Координаты, м		Метод определения координат характерной точки	Средняя квадратическая погрешность положения характерной точки (Мт), м	Описание обозначения точки на местности (при наличии)
	X	Y			
1	2	3	4	5	6
2773	299148.31	2192730.36	Картометрический метод	1	-
2774	299125.72	2192674.14	Картометрический метод	1	-
2775	299098.06	2192640.44	Картометрический метод	1	-
2776	299045.10	2192574.63	Картометрический метод	1	-
2777	298971.64	2192475.89	Картометрический метод	1	-
2778	298935.42	2192420.06	Картометрический метод	1	-
2779	298887.61	2192387.45	Картометрический метод	1	-
2780	298884.70	2192362.28	Картометрический метод	1	-
2781	298922.49	2192350.33	Картометрический метод	1	-
2782	298887.92	2192265.04	Картометрический метод	1	-
2783	298865.83	2192218.21	Картометрический метод	1	-
2784	298863.40	2192214.90	Картометрический метод	1	-
2785	298830.88	2192199.00	Картометрический метод	1	-
2786	298808.97	2192205.58	Картометрический метод	1	-
2787	298757.46	2192228.59	Картометрический метод	1	-
2788	298724.32	2192231.33	Картометрический метод	1	-
2789	298703.97	2192214.39	Картометрический метод	1	-
2790	298702.22	2192196.11	Картометрический метод	1	-
2791	298700.84	2192177.58	Картометрический метод	1	-
2792	298700.16	2192166.60	Картометрический метод	1	-
2793	298696.04	2192135.73	Картометрический метод	1	-
2794	298695.36	2192115.83	Картометрический метод	1	-
2795	298696.04	2192102.79	Картометрический метод	1	-
2796	298706.34	2192082.89	Картометрический метод	1	-
2797	298718.69	2192050.64	Картометрический метод	1	-
2798	298724.18	2192027.31	Картометрический метод	1	-



3. Сведения о характерных точках части (частей) границы объекта					
Обозначение характерных точек части границы	Координаты, м		Метод определения координат характерной точки	Средняя квадратическая погрешность положения характерной точки (Mt), м	Описание обозначения точки на местности (при наличии)
	X	Y			
1	2	3	4	5	6
2799	298724.86	2191994.38	Картометрический метод	1	-
2800	298724.18	2191968.30	Картометрический метод	1	-
2801	298718.69	2191938.10	Картометрический метод	1	-
2802	298711.14	2191922.33	Картометрический метод	1	-
2803	298686.78	2191928.34	Картометрический метод	1	-
2804	298670.34	2191936.02	Картометрический метод	1	-
2805	298652.82	2191936.02	Картометрический метод	1	-
2806	298628.70	2191937.11	Картометрический метод	1	-
2807	298622.13	2191940.40	Картометрический метод	1	-
2808	298622.13	2191944.78	Картометрический метод	1	-
2809	298623.23	2191952.45	Картометрический метод	1	-
2810	298624.32	2191963.40	Картометрический метод	1	-
2811	298621.03	2191973.27	Картометрический метод	1	-
2812	298614.46	2191978.75	Картометрический метод	1	-
2813	298600.22	2191988.61	Картометрический метод	1	-
2814	298571.48	2191993.00	Картометрический метод	1	-
2815	298435.59	2192010.85	Картометрический метод	1	-
2816	298396.47	2192016.33	Картометрический метод	1	-
2817	298293.50	2192029.63	Картометрический метод	1	-
2818	298296.17	2192037.65	Картометрический метод	1	-
2819	298297.17	2192046.34	Картометрический метод	1	-
2820	298295.84	2192066.38	Картометрический метод	1	-
2821	298291.82	2192086.42	Картометрический метод	1	-
2822	298283.81	2192095.78	Картометрический метод	1	-
2823	298269.17	2192099.36	Картометрический метод	1	-
2824	298264.66	2192132.30	Картометрический метод	1	-

3. Сведения о характерных точках части (частей) границы объекта					
Обозначение характерных точек части границы	Координаты, м		Метод определения координат характерной точки	Средняя квадратическая погрешность положения характерной точки (Mt), м	Описание обозначения точки на местности (при наличии)
	X	Y			
1	2	3	4	5	6
2825	298229.54	2192133.43	Картометрический метод	1	-
2826	298230.12	2192263.72	Картометрический метод	1	-
2827	298386.45	2192255.37	Картометрический метод	1	-
2828	298394.76	2192290.38	Картометрический метод	1	-
2829	298425.93	2192282.71	Картометрический метод	1	-
2830	298432.97	2192273.98	Картометрический метод	1	-
2831	298452.33	2192263.71	Картометрический метод	1	-
2832	298473.73	2192261.90	Картометрический метод	1	-
2833	298491.75	2192279.43	Картометрический метод	1	-
2834	298507.47	2192279.43	Картометрический метод	1	-
2835	298514.11	2192273.87	Картометрический метод	1	-
2836	298521.14	2192252.36	Картометрический метод	1	-
2837	298531.30	2192242.90	Картометрический метод	1	-
2838	298542.79	2192243.52	Картометрический метод	1	-
2839	298571.69	2192265.54	Картометрический метод	1	-
2840	298598.66	2192271.56	Картометрический метод	1	-
2841	298634.34	2192272.78	Картометрический метод	1	-
2842	298674.62	2192257.06	Картометрический метод	1	-
2843	298687.80	2192247.14	Картометрический метод	1	-
2844	298703.97	2192214.39	Картометрический метод	1	-
2845	298701.97	2192249.55	Картометрический метод	1	-
2846	298671.38	2192272.21	Картометрический метод	1	-
2847	298644.19	2192297.13	Картометрический метод	1	-
2848	298492.38	2192298.27	Картометрический метод	1	-
2849	298458.40	2192297.13	Картометрический метод	1	-
2850	298431.20	2192313.00	Картометрический метод	1	-

3. Сведения о характерных точках части (частей) границы объекта					
Обозначение характерных точек части границы	Координаты, м		Метод определения координат характерной точки	Средняя квадратическая погрешность положения характерной точки (Mt), м	Описание обозначения точки на местности (при наличии)
	X	Y			
1	2	3	4	5	6
2851	298415.34	2192341.32	Картометрический метод	1	-
2852	298408.54	2192352.64	Картометрический метод	1	-
2853	298411.94	2192394.56	Картометрический метод	1	-
2854	298439.14	2192397.40	Картометрический метод	1	-
2855	298447.64	2192411.00	Картометрический метод	1	-
2856	298439.14	2192430.26	Картометрический метод	1	-
2857	298430.08	2192444.98	Картометрический метод	1	-
2858	298437.44	2192469.34	Картометрический метод	1	-
2859	298444.24	2192488.60	Картометрический метод	1	-
2860	298462.93	2192490.30	Картометрический метод	1	-
2861	298482.76	2192534.48	Картометрический метод	1	-
2862	298507.11	2192558.28	Картометрический метод	1	-
2863	298558.09	2192593.40	Картометрический метод	1	-
2864	298606.81	2192627.94	Картометрический метод	1	-
2865	298724.78	2192655.17	Картометрический метод	1	-
2866	298829.62	2192591.02	Картометрический метод	1	-
2867	298845.86	2192615.73	Картометрический метод	1	-
2868	298872.99	2192625.92	Картометрический метод	1	-
2869	298883.41	2192659.10	Картометрический метод	1	-
2870	298885.83	2192690.57	Картометрический метод	1	-
2770	298948.59	2192730.42	Картометрический метод	1	-
Часть 16					
2871	316039.76	2199967.67	Картометрический метод	1	-
2872	316079.38	2199929.78	Картометрический метод	1	-
2873	316024.59	2199880.08	Картометрический метод	1	-
2874	316016.74	2199862.49	Картометрический метод	1	-

3. Сведения о характерных точках части (частей) границы объекта					
Обозначение характерных точек части границы	Координаты, м		Метод определения координат характерной точки	Средняя квадратическая погрешность положения характерной точки (Mt), м	Описание обозначения точки на местности (при наличии)
	X	Y			
1	2	3	4	5	6
2875	315965.14	2199770.50	Картометрический метод	1	-
2876	315927.76	2199777.06	Картометрический метод	1	-
2877	315878.94	2199771.73	Картометрический метод	1	-
2878	315831.32	2199720.04	Картометрический метод	1	-
2879	315768.70	2199666.43	Картометрический метод	1	-
2880	315694.40	2199593.85	Картометрический метод	1	-
2881	315572.07	2199540.70	Картометрический метод	1	-
2882	315501.23	2199518.86	Картометрический метод	1	-
2883	315481.80	2199500.41	Картометрический метод	1	-
2884	315476.73	2199487.93	Картометрический метод	1	-
2885	315480.82	2199439.82	Картометрический метод	1	-
2886	315478.34	2199433.29	Картометрический метод	1	-
2887	315469.41	2199428.81	Картометрический метод	1	-
2888	315455.81	2199422.32	Картометрический метод	1	-
2889	315452.40	2199416.70	Картометрический метод	1	-
2890	315455.28	2199397.17	Картометрический метод	1	-
2891	315453.74	2199388.83	Картометрический метод	1	-
2892	315438.98	2199369.46	Картометрический метод	1	-
2893	315432.46	2199366.60	Картометрический метод	1	-
2894	315419.11	2199366.61	Картометрический метод	1	-
2895	315410.86	2199373.64	Картометрический метод	1	-
2896	315404.90	2199385.09	Картометрический метод	1	-
2897	315399.03	2199404.40	Картометрический метод	1	-
2898	315390.52	2199410.68	Картометрический метод	1	-
2899	315381.64	2199410.19	Картометрический метод	1	-
2900	315365.35	2199399.11	Картометрический метод	1	-

3. Сведения о характерных точках части (частей) границы объекта					
Обозначение характерных точек части границы	Координаты, м		Метод определения координат характерной точки	Средняя квадратическая погрешность положения характерной точки (Mt), м	Описание обозначения точки на местности (при наличии)
	X	Y			
1	2	3	4	5	6
2901	315357.16	2199399.18	Картометрический метод	1	-
2902	315352.95	2199405.31	Картометрический метод	1	-
2903	315347.34	2199436.44	Картометрический метод	1	-
2904	315341.70	2199441.18	Картометрический метод	1	-
2905	315332.74	2199440.57	Картометрический метод	1	-
2906	315314.72	2199429.50	Картометрический метод	1	-
2907	315308.05	2199429.46	Картометрический метод	1	-
2908	315301.32	2199439.46	Картометрический метод	1	-
2909	315293.67	2199493.50	Картометрический метод	1	-
2910	315293.55	2199508.63	Картометрический метод	1	-
2911	315226.90	2199493.55	Картометрический метод	1	-
2912	315170.36	2199416.82	Картометрический метод	1	-
2913	315199.33	2199364.66	Картометрический метод	1	-
2914	315146.83	2199302.63	Картометрический метод	1	-
2915	315080.02	2199355.51	Картометрический метод	1	-
2916	315044.75	2199325.92	Картометрический метод	1	-
2917	315019.54	2199361.13	Картометрический метод	1	-
2918	314949.78	2199315.99	Картометрический метод	1	-
2919	314932.78	2199326.42	Картометрический метод	1	-
2920	314887.51	2199256.24	Картометрический метод	1	-
2921	314867.00	2199235.69	Картометрический метод	1	-
2922	314846.40	2199220.29	Картометрический метод	1	-
2923	314833.17	2199217.90	Картометрический метод	1	-
2924	314805.05	2199255.67	Картометрический метод	1	-
2925	314795.64	2199251.34	Картометрический метод	1	-
2926	314717.86	2199305.56	Картометрический метод	1	-

3. Сведения о характерных точках части (частей) границы объекта					
Обозначение характерных точек части границы	Координаты, м		Метод определения координат характерной точки	Средняя квадратическая погрешность положения характерной точки (Mt), м	Описание обозначения точки на местности (при наличии)
	X	Y			
1	2	3	4	5	6
2927	314733.04	2199317.65	Картометрический метод	1	-
2928	314702.54	2199377.78	Картометрический метод	1	-
2929	314799.86	2199461.80	Картометрический метод	1	-
2930	314774.76	2199642.41	Картометрический метод	1	-
2931	314740.46	2199656.57	Картометрический метод	1	-
2932	314739.92	2199694.27	Картометрический метод	1	-
2933	314678.33	2199693.70	Картометрический метод	1	-
2934	314656.57	2199765.37	Картометрический метод	1	-
2935	314721.74	2199790.18	Картометрический метод	1	-
2936	314762.33	2199799.62	Картометрический метод	1	-
2937	314839.09	2199784.74	Картометрический метод	1	-
2938	314841.46	2199797.83	Картометрический метод	1	-
2939	314867.62	2199785.40	Картометрический метод	1	-
2940	314877.44	2199785.06	Картометрический метод	1	-
2941	314890.34	2199796.51	Картометрический метод	1	-
2942	314902.25	2199796.75	Картометрический метод	1	-
2943	314917.25	2199780.20	Картометрический метод	1	-
2944	314930.32	2199780.56	Картометрический метод	1	-
2945	314940.42	2199787.11	Картометрический метод	1	-
2946	314958.30	2199788.92	Картометрический метод	1	-
2947	314980.27	2199778.81	Картометрический метод	1	-
2948	315000.15	2199750.74	Картометрический метод	1	-
2949	315031.08	2199673.15	Картометрический метод	1	-
2950	315037.48	2199620.90	Картометрический метод	1	-
2951	315067.62	2199588.46	Картометрический метод	1	-
2952	315095.67	2199575.22	Картометрический метод	1	-

3. Сведения о характерных точках части (частей) границы объекта					
Обозначение характерных точек части границы	Координаты, м		Метод определения координат характерной точки	Средняя квадратическая погрешность положения характерной точки (Mt), м	Описание обозначения точки на местности (при наличии)
	X	Y			
1	2	3	4	5	6
2953	315141.14	2199567.19	Картометрический метод	1	-
2954	315160.81	2199537.13	Картометрический метод	1	-
2955	315166.68	2199507.93	Картометрический метод	1	-
2956	315177.42	2199523.62	Картометрический метод	1	-
2957	315179.12	2199534.94	Картометрический метод	1	-
2958	315174.03	2199555.34	Картометрический метод	1	-
2959	315169.50	2199577.44	Картометрический метод	1	-
2960	315167.23	2199585.37	Картометрический метод	1	-
2961	315151.36	2199601.80	Картометрический метод	1	-
2962	315138.91	2199618.79	Картометрический метод	1	-
2963	315133.80	2199631.26	Картометрический метод	1	-
2964	315150.24	2199647.12	Картометрический метод	1	-
2965	315157.03	2199663.54	Картометрический метод	1	-
2966	315157.03	2199678.84	Картометрический метод	1	-
2967	315163.83	2199683.94	Картометрический метод	1	-
2968	315180.82	2199689.60	Картометрический метод	1	-
2969	315188.76	2199712.26	Картометрический метод	1	-
2970	315207.46	2199763.26	Картометрический метод	1	-
2971	315223.88	2199806.88	Картометрический метод	1	-
2972	315224.45	2199821.04	Картометрический метод	1	-
2973	315231.82	2199838.60	Картометрический метод	1	-
2974	315247.68	2199843.13	Картометрический метод	1	-
2975	315274.30	2199838.04	Картометрический метод	1	-
2976	315285.06	2199834.07	Картометрический метод	1	-
2977	315290.73	2199817.08	Картометрический метод	1	-
2978	315292.43	2199798.38	Картометрический метод	1	-

3. Сведения о характерных точках части (частей) границы объекта					
Обозначение характерных точек части границы	Координаты, м		Метод определения координат характерной точки	Средняя квадратическая погрешность положения характерной точки (Mt), м	Описание обозначения точки на местности (при наличии)
	X	Y			
1	2	3	4	5	6
2979	315279.97	2199746.26	Картометрический метод	1	-
2980	315270.34	2199703.77	Картометрический метод	1	-
2981	315254.47	2199676.01	Картометрический метод	1	-
2982	315238.61	2199645.98	Картометрический метод	1	-
2983	315235.58	2199630.44	Картометрический метод	1	-
2984	315237.16	2199625.51	Картометрический метод	1	-
2985	315236.73	2199618.49	Картометрический метод	1	-
2986	315244.28	2199606.33	Картометрический метод	1	-
2987	315256.18	2199575.74	Картометрический метод	1	-
2988	315272.60	2199554.21	Картометрический метод	1	-
2989	315279.78	2199550.61	Картометрический метод	1	-
2990	315303.15	2199559.71	Картометрический метод	1	-
2991	315383.66	2199563.47	Картометрический метод	1	-
2992	315451.13	2199647.16	Картометрический метод	1	-
2993	315446.11	2199653.74	Картометрический метод	1	-
2994	315488.09	2199689.20	Картометрический метод	1	-
2995	315513.64	2199654.61	Картометрический метод	1	-
2996	315543.62	2199669.61	Картометрический метод	1	-
2997	315522.17	2199695.96	Картометрический метод	1	-
2998	315582.20	2199733.27	Картометрический метод	1	-
2999	315604.73	2199769.98	Картометрический метод	1	-
3000	315654.36	2199790.11	Картометрический метод	1	-
3001	315721.51	2199820.28	Картометрический метод	1	-
3002	315806.00	2199765.94	Картометрический метод	1	-
3003	315931.80	2199840.59	Картометрический метод	1	-
3004	315943.26	2199854.08	Картометрический метод	1	-



3. Сведения о характерных точках части (частей) границы объекта					
Обозначение характерных точек части границы	Координаты, м		Метод определения координат характерной точки	Средняя квадратическая погрешность положения характерной точки (Мт), м	Описание обозначения точки на местности (при наличии)
	X	Y			
1	2	3	4	5	6
2871	316039.76	2199967.67	Картометрический метод	1	-
3005	314876.32	2199641.71	Картометрический метод	1	-
3006	314930.36	2199534.35	Картометрический метод	1	-
3007	314890.73	2199516.34	Картометрический метод	1	-
3008	314883.53	2199519.94	Картометрический метод	1	-
3009	314840.29	2199621.54	Картометрический метод	1	-
3005	314876.32	2199641.71	Картометрический метод	1	-
Часть 17					
3010	305253.83	2191550.15	Картометрический метод	1	-
3011	305277.42	2191516.01	Картометрический метод	1	-
3012	305229.54	2191466.06	Картометрический метод	1	-
3013	305231.85	2191462.67	Картометрический метод	1	-
3014	305169.28	2191411.38	Картометрический метод	1	-
3015	305306.32	2191285.78	Картометрический метод	1	-
3016	305184.87	2191207.71	Картометрический метод	1	-
3017	305184.01	2191207.41	Картометрический метод	1	-
3018	305101.14	2191178.84	Картометрический метод	1	-
3019	305010.57	2191144.46	Картометрический метод	1	-
3020	304971.87	2191135.40	Картометрический метод	1	-
3021	304940.62	2191134.68	Картометрический метод	1	-
3022	304987.34	2191074.74	Картометрический метод	1	-
3023	305032.98	2191010.91	Картометрический метод	1	-
3024	305073.93	2190953.13	Картометрический метод	1	-
3025	305142.32	2190942.40	Картометрический метод	1	-
3026	305149.03	2190940.40	Картометрический метод	1	-
3027	305168.80	2191077.94	Картометрический метод	1	-

3. Сведения о характерных точках части (частей) границы объекта					
Обозначение характерных точек части границы	Координаты, м		Метод определения координат характерной точки	Средняя квадратическая погрешность положения характерной точки (Mt), м	Описание обозначения точки на местности (при наличии)
	X	Y			
1	2	3	4	5	6
3028	305253.68	2191020.45	Картометрический метод	1	-
3029	305345.11	2190968.85	Картометрический метод	1	-
3030	305362.61	2190895.87	Картометрический метод	1	-
3031	305318.59	2190877.50	Картометрический метод	1	-
3032	305302.68	2190789.42	Картометрический метод	1	-
3033	305159.79	2190811.03	Картометрический метод	1	-
3034	305180.92	2190721.74	Картометрический метод	1	-
3035	305096.28	2190658.43	Картометрический метод	1	-
3036	305078.81	2190692.41	Картометрический метод	1	-
3037	305058.01	2190708.77	Картометрический метод	1	-
3038	305016.62	2190684.75	Картометрический метод	1	-
3039	304984.06	2190665.84	Картометрический метод	1	-
3040	304983.83	2190666.06	Картометрический метод	1	-
3041	304981.90	2190668.00	Картометрический метод	1	-
3042	304941.66	2190708.90	Картометрический метод	1	-
3043	304877.15	2190740.13	Картометрический метод	1	-
3044	304824.56	2190797.68	Картометрический метод	1	-
3045	304833.24	2190824.06	Картометрический метод	1	-
3046	304852.42	2190877.98	Картометрический метод	1	-
3047	304840.35	2190903.11	Картометрический метод	1	-
3048	304786.28	2190984.81	Картометрический метод	1	-
3049	304839.38	2191025.90	Картометрический метод	1	-
3050	304824.61	2191046.13	Картометрический метод	1	-
3051	304818.52	2191049.45	Картометрический метод	1	-
3052	304813.55	2191049.71	Картометрический метод	1	-
3053	304807.47	2191047.40	Картометрический метод	1	-

3. Сведения о характерных точках части (частей) границы объекта					
Обозначение характерных точек части границы	Координаты, м		Метод определения координат характерной точки	Средняя квадратическая погрешность положения характерной точки (Mt), м	Описание обозначения точки на местности (при наличии)
	X	Y			
1	2	3	4	5	6
3054	304735.99	2190997.42	Картометрический метод	1	-
3055	304729.29	2191007.86	Картометрический метод	1	-
3056	304720.22	2191021.19	Картометрический метод	1	-
3057	304659.20	2190993.70	Картометрический метод	1	-
3058	304570.03	2191140.55	Картометрический метод	1	-
3059	304582.48	2191152.72	Картометрический метод	1	-
3060	304600.20	2191166.70	Картометрический метод	1	-
3061	304608.65	2191171.37	Картометрический метод	1	-
3062	304628.43	2191176.59	Картометрический метод	1	-
3063	304847.09	2191327.55	Картометрический метод	1	-
3064	304948.50	2191372.74	Картометрический метод	1	-
3065	304980.17	2191420.45	Картометрический метод	1	-
3066	305021.81	2191468.83	Картометрический метод	1	-
3067	305036.47	2191451.14	Картометрический метод	1	-
3068	305121.05	2191480.86	Картометрический метод	1	-
3069	305133.63	2191458.68	Картометрический метод	1	-
3010	305253.83	2191550.15	Картометрический метод	1	-
Часть 18					
3070	307963.13	2200828.80	Картометрический метод	1	-
3071	307974.05	2200803.54	Картометрический метод	1	-
3072	307987.88	2200795.62	Картометрический метод	1	-
3073	308010.22	2200783.43	Картометрический метод	1	-
3074	308015.51	2200780.54	Картометрический метод	1	-
3075	308023.34	2200776.27	Картометрический метод	1	-
3076	308027.39	2200774.06	Картометрический метод	1	-
3077	308029.68	2200772.97	Картометрический метод	1	-

3. Сведения о характерных точках части (частей) границы объекта					
Обозначение характерных точек части границы	Координаты, м		Метод определения координат характерной точки	Средняя квадратическая погрешность положения характерной точки (Mt), м	Описание обозначения точки на местности (при наличии)
	X	Y			
1	2	3	4	5	6
3078	308035.09	2200769.58	Картометрический метод	1	-
3079	308023.04	2200755.77	Картометрический метод	1	-
3080	308092.19	2200689.24	Картометрический метод	1	-
3081	308093.58	2200687.56	Картометрический метод	1	-
3082	308093.45	2200686.83	Картометрический метод	1	-
3083	308109.60	2200656.58	Картометрический метод	1	-
3084	308115.95	2200647.02	Картометрический метод	1	-
3085	308125.28	2200619.50	Картометрический метод	1	-
3086	308129.87	2200592.82	Картометрический метод	1	-
3087	308132.67	2200577.04	Картометрический метод	1	-
3088	308134.30	2200573.92	Картометрический метод	1	-
3089	308164.02	2200532.29	Картометрический метод	1	-
3090	308187.11	2200503.08	Картометрический метод	1	-
3091	308232.98	2200493.92	Картометрический метод	1	-
3092	308274.00	2200441.00	Картометрический метод	1	-
3093	308275.29	2200439.98	Картометрический метод	1	-
3094	308238.16	2200392.23	Картометрический метод	1	-
3095	308115.00	2200303.31	Картометрический метод	1	-
3096	308126.85	2200286.01	Картометрический метод	1	-
3097	308048.05	2200224.38	Картометрический метод	1	-
3098	308031.71	2200248.53	Картометрический метод	1	-
3099	307955.40	2200186.84	Картометрический метод	1	-
3100	307989.79	2200140.87	Картометрический метод	1	-
3101	307969.08	2200124.59	Картометрический метод	1	-
3102	307949.37	2200147.87	Картометрический метод	1	-
3103	307940.11	2200138.48	Картометрический метод	1	-

3. Сведения о характерных точках части (частей) границы объекта					
Обозначение характерных точек части границы	Координаты, м		Метод определения координат характерной точки	Средняя квадратическая погрешность положения характерной точки (Mt), м	Описание обозначения точки на местности (при наличии)
	X	Y			
1	2	3	4	5	6
3104	307948.04	2200131.09	Картометрический метод	1	-
3105	307910.59	2200090.43	Картометрический метод	1	-
3106	307902.02	2200099.95	Картометрический метод	1	-
3107	307891.17	2200120.79	Картометрический метод	1	-
3108	307875.43	2200104.19	Картометрический метод	1	-
3109	307843.07	2200078.81	Картометрический метод	1	-
3110	307830.89	2200096.80	Картометрический метод	1	-
3111	307809.09	2200111.83	Картометрический метод	1	-
3112	307841.50	2200121.18	Картометрический метод	1	-
3113	307910.50	2200152.13	Картометрический метод	1	-
3114	307958.38	2200191.62	Картометрический метод	1	-
3115	307935.65	2200266.22	Картометрический метод	1	-
3116	307923.34	2200288.73	Картометрический метод	1	-
3117	307888.45	2200278.37	Картометрический метод	1	-
3118	307708.96	2200197.97	Картометрический метод	1	-
3119	307639.54	2200171.67	Картометрический метод	1	-
3120	307633.54	2200145.67	Картометрический метод	1	-
3121	307637.20	2200079.00	Картометрический метод	1	-
3122	307460.94	2200066.81	Картометрический метод	1	-
3123	307459.25	2200113.41	Картометрический метод	1	-
3124	307461.80	2200143.40	Картометрический метод	1	-
3125	307464.20	2200187.40	Картометрический метод	1	-
3126	307473.79	2200217.95	Картометрический метод	1	-
3127	307481.01	2200228.33	Картометрический метод	1	-
3128	307488.26	2200290.22	Картометрический метод	1	-
3129	307506.76	2200307.04	Картометрический метод	1	-

3. Сведения о характерных точках части (частей) границы объекта					
Обозначение характерных точек части границы	Координаты, м		Метод определения координат характерной точки	Средняя квадратическая погрешность положения характерной точки (Mt), м	Описание обозначения точки на местности (при наличии)
	X	Y			
1	2	3	4	5	6
3130	307428.16	2200356.20	Картометрический метод	1	-
3131	307398.00	2200381.21	Картометрический метод	1	-
3132	307439.09	2200387.25	Картометрический метод	1	-
3133	307448.83	2200384.30	Картометрический метод	1	-
3134	307464.02	2200385.30	Картометрический метод	1	-
3135	307480.90	2200390.93	Картометрический метод	1	-
3136	307526.21	2200416.09	Картометрический метод	1	-
3137	307541.33	2200420.87	Картометрический метод	1	-
3138	307608.81	2200433.89	Картометрический метод	1	-
3139	307632.65	2200443.63	Картометрический метод	1	-
3140	307657.69	2200459.89	Картометрический метод	1	-
3141	307697.13	2200492.52	Картометрический метод	1	-
3142	307723.01	2200521.56	Картометрический метод	1	-
3143	307754.03	2200561.26	Картометрический метод	1	-
3144	307762.83	2200571.94	Картометрический метод	1	-
3145	307806.39	2200612.62	Картометрический метод	1	-
3146	307842.17	2200657.81	Картометрический метод	1	-
3147	307849.99	2200670.60	Картометрический метод	1	-
3148	307882.30	2200736.39	Картометрический метод	1	-
3070	307963.13	2200828.80	Картометрический метод	1	-
Часть 19					
3149	301595.91	2198814.94	Картометрический метод	1	-
3150	301629.22	2198800.12	Картометрический метод	1	-
3151	301633.87	2198797.63	Картометрический метод	1	-
3152	301616.79	2198763.28	Картометрический метод	1	-
3153	301557.47	2198579.97	Картометрический метод	1	-

3. Сведения о характерных точках части (частей) границы объекта					
Обозначение характерных точек части границы	Координаты, м		Метод определения координат характерной точки	Средняя квадратическая погрешность положения характерной точки (Mt), м	Описание обозначения точки на местности (при наличии)
	X	Y			
1	2	3	4	5	6
3154	301496.20	2198396.12	Картометрический метод	1	-
3155	301346.57	2197942.42	Картометрический метод	1	-
3156	301324.15	2197995.10	Картометрический метод	1	-
3157	301298.00	2198037.87	Картометрический метод	1	-
3158	301274.64	2197984.09	Картометрический метод	1	-
3159	301199.18	2198013.03	Картометрический метод	1	-
3160	301237.10	2198091.47	Картометрический метод	1	-
3161	301196.31	2198139.09	Картометрический метод	1	-
3162	301134.33	2198282.81	Картометрический метод	1	-
3163	301112.38	2198357.52	Картометрический метод	1	-
3164	301095.73	2198383.38	Картометрический метод	1	-
3165	301080.16	2198458.78	Картометрический метод	1	-
3166	301007.94	2198525.33	Картометрический метод	1	-
3167	300988.68	2198540.04	Картометрический метод	1	-
3168	301013.97	2198573.63	Картометрический метод	1	-
3169	301013.97	2198635.94	Картометрический метод	1	-
3170	301054.76	2198650.66	Картометрический метод	1	-
3171	301015.10	2198716.38	Картометрический метод	1	-
3172	301091.61	2198756.19	Картометрический метод	1	-
3173	301139.21	2198755.46	Картометрический метод	1	-
3174	301142.11	2198732.57	Картометрический метод	1	-
3175	301163.19	2198707.49	Картометрический метод	1	-
3176	301195.56	2198702.02	Картометрический метод	1	-
3177	301243.05	2198712.01	Картометрический метод	1	-
3178	301275.50	2198724.39	Картометрический метод	1	-
3179	301306.76	2198767.28	Картометрический метод	1	-

3. Сведения о характерных точках части (частей) границы объекта					
Обозначение характерных точек части границы	Координаты, м		Метод определения координат характерной точки	Средняя квадратическая погрешность положения характерной точки (Mt), м	Описание обозначения точки на местности (при наличии)
	X	Y			
1	2	3	4	5	6
3180	301325.85	2198773.45	Картометрический метод	1	-
3181	301379.10	2198764.55	Картометрический метод	1	-
3182	301405.80	2198752.03	Картометрический метод	1	-
3183	301415.18	2198753.57	Картометрический метод	1	-
3184	301485.49	2198764.02	Картометрический метод	1	-
3185	301523.78	2198761.26	Картометрический метод	1	-
3186	301541.70	2198759.39	Картометрический метод	1	-
3187	301557.07	2198758.06	Картометрический метод	1	-
3188	301565.09	2198763.40	Картометрический метод	1	-
3189	301585.14	2198803.48	Картометрический метод	1	-
3149	301595.91	2198814.94	Картометрический метод	1	-
Часть 20					
3190	318959.46	2198387.39	Картометрический метод	1	-
3191	318971.11	2198384.60	Картометрический метод	1	-
3192	319025.16	2198356.35	Картометрический метод	1	-
3193	319057.35	2198344.42	Картометрический метод	1	-
3194	319085.74	2198329.60	Картометрический метод	1	-
3195	319095.32	2198326.68	Картометрический метод	1	-
3196	319110.19	2198326.83	Картометрический метод	1	-
3197	319120.56	2198329.42	Картометрический метод	1	-
3198	319131.25	2198334.03	Картометрический метод	1	-
3199	319138.48	2198335.25	Картометрический метод	1	-
3200	319148.40	2198331.24	Картометрический метод	1	-
3201	319161.07	2198322.23	Картометрический метод	1	-
3202	319170.95	2198321.13	Картометрический метод	1	-
3203	319186.61	2198327.36	Картометрический метод	1	-



3. Сведения о характерных точках части (частей) границы объекта					
Обозначение характерных точек части границы	Координаты, м		Метод определения координат характерной точки	Средняя квадратическая погрешность положения характерной точки (Mt), м	Описание обозначения точки на местности (при наличии)
	X	Y			
1	2	3	4	5	6
3204	319196.46	2198326.28	Картометрический метод	1	-
3205	319237.92	2198294.86	Картометрический метод	1	-
3206	319254.39	2198285.37	Картометрический метод	1	-
3207	319219.45	2198089.67	Картометрический метод	1	-
3208	319256.78	2198053.14	Картометрический метод	1	-
3209	319265.46	2198005.83	Картометрический метод	1	-
3210	319319.43	2197954.45	Картометрический метод	1	-
3211	319324.71	2198003.63	Картометрический метод	1	-
3212	319442.75	2197960.02	Картометрический метод	1	-
3213	319483.45	2197918.95	Картометрический метод	1	-
3214	319596.29	2197898.49	Картометрический метод	1	-
3215	319626.40	2197935.41	Картометрический метод	1	-
3216	319658.34	2197878.39	Картометрический метод	1	-
3217	319693.93	2197842.53	Картометрический метод	1	-
3218	319659.02	2197743.12	Картометрический метод	1	-
3219	319652.58	2197683.75	Картометрический метод	1	-
3220	319630.82	2197666.50	Картометрический метод	1	-
3221	319625.91	2197594.03	Картометрический метод	1	-
3222	319612.26	2197472.84	Картометрический метод	1	-
3223	319470.10	2197477.34	Картометрический метод	1	-
3224	319418.63	2197496.47	Картометрический метод	1	-
3225	319384.41	2197508.79	Картометрический метод	1	-
3226	319392.96	2197552.11	Картометрический метод	1	-
3227	319387.05	2197662.66	Картометрический метод	1	-
3228	319284.42	2197663.54	Картометрический метод	1	-
3229	319291.01	2197788.96	Картометрический метод	1	-

3. Сведения о характерных точках части (частей) границы объекта					
Обозначение характерных точек части границы	Координаты, м		Метод определения координат характерной точки	Средняя квадратическая погрешность положения характерной точки (Мt), м	Описание обозначения точки на местности (при наличии)
	X	Y			
1	2	3	4	5	6
3230	319193.67	2197818.46	Картометрический метод	1	-
3231	319197.37	2197857.25	Картометрический метод	1	-
3232	319157.81	2197859.76	Картометрический метод	1	-
3233	319127.09	2197852.88	Картометрический метод	1	-
3234	319124.38	2197857.03	Картометрический метод	1	-
3235	319081.71	2197853.44	Картометрический метод	1	-
3236	319076.07	2197889.37	Картометрический метод	1	-
3237	319000.80	2198068.27	Картометрический метод	1	-
3238	318962.97	2198206.94	Картометрический метод	1	-
3239	318932.60	2198304.20	Картометрический метод	1	-
3240	318960.13	2198325.41	Картометрический метод	1	-
3241	318944.44	2198357.22	Картометрический метод	1	-
3242	318932.89	2198377.47	Картометрический метод	1	-
3243	318946.63	2198384.91	Картометрический метод	1	-
3190	318959.46	2198387.39	Картометрический метод	1	-
Часть 21					
3244	312051.39	2199958.87	Картометрический метод	1	-
3245	312097.74	2199818.94	Картометрический метод	1	-
3246	312109.99	2199791.72	Картометрический метод	1	-
3247	312135.62	2199763.22	Картометрический метод	1	-
3248	312171.72	2199747.75	Картометрический метод	1	-
3249	312190.92	2199752.89	Картометрический метод	1	-
3250	312218.90	2199718.38	Картометрический метод	1	-
3251	312261.34	2199716.13	Картометрический метод	1	-
3252	312278.23	2199697.91	Картометрический метод	1	-
3253	312294.49	2199701.09	Картометрический метод	1	-

3. Сведения о характерных точках части (частей) границы объекта					
Обозначение характерных точек части границы	Координаты, м		Метод определения координат характерной точки	Средняя квадратическая погрешность положения характерной точки (Mt), м	Описание обозначения точки на местности (при наличии)
	X	Y			
1	2	3	4	5	6
3254	312308.92	2199715.03	Картометрический метод	1	-
3255	312318.82	2199743.46	Картометрический метод	1	-
3256	312323.71	2199785.53	Картометрический метод	1	-
3257	312362.25	2199777.98	Картометрический метод	1	-
3258	312387.10	2199794.34	Картометрический метод	1	-
3259	312407.33	2199765.74	Картометрический метод	1	-
3260	312433.99	2199784.87	Картометрический метод	1	-
3261	312497.54	2199716.91	Картометрический метод	1	-
3262	312505.71	2199708.13	Картометрический метод	1	-
3263	312496.48	2199704.16	Картометрический метод	1	-
3264	312463.16	2199664.39	Картометрический метод	1	-
3265	312439.95	2199642.61	Картометрический метод	1	-
3266	312416.29	2199628.92	Картометрический метод	1	-
3267	312402.95	2199624.91	Картометрический метод	1	-
3268	312360.40	2199617.91	Картометрический метод	1	-
3269	312342.76	2199608.11	Картометрический метод	1	-
3270	312302.03	2199594.95	Картометрический метод	1	-
3271	312286.37	2199577.25	Картометрический метод	1	-
3272	312268.16	2199562.11	Картометрический метод	1	-
3273	312249.11	2199500.21	Картометрический метод	1	-
3274	312126.81	2199427.30	Картометрический метод	1	-
3275	312111.01	2199378.66	Картометрический метод	1	-
3276	312079.81	2199347.09	Картометрический метод	1	-
3277	312048.55	2199328.60	Картометрический метод	1	-
3278	312076.62	2199294.41	Картометрический метод	1	-
3279	312054.42	2199274.90	Картометрический метод	1	-

3. Сведения о характерных точках части (частей) границы объекта					
Обозначение характерных точек части границы	Координаты, м		Метод определения координат характерной точки	Средняя квадратическая погрешность положения характерной точки (Mt), м	Описание обозначения точки на местности (при наличии)
	X	Y			
1	2	3	4	5	6
3280	312061.47	2199266.06	Картометрический метод	1	-
3281	312045.35	2199251.27	Картометрический метод	1	-
3282	312029.34	2199268.44	Картометрический метод	1	-
3283	312041.26	2199280.74	Картометрический метод	1	-
3284	312027.04	2199300.52	Картометрический метод	1	-
3285	312016.27	2199317.39	Картометрический метод	1	-
3286	311997.90	2199351.24	Картометрический метод	1	-
3287	311988.19	2199373.05	Картометрический метод	1	-
3288	311964.55	2199348.00	Картометрический метод	1	-
3289	311956.84	2199321.56	Картометрический метод	1	-
3290	311933.85	2199280.96	Картометрический метод	1	-
3291	311914.66	2199278.07	Картометрический метод	1	-
3292	311902.85	2199270.48	Картометрический метод	1	-
3293	311868.08	2199213.17	Картометрический метод	1	-
3294	311821.23	2199229.73	Картометрический метод	1	-
3295	311752.97	2199045.81	Картометрический метод	1	-
3296	311684.86	2199057.52	Картометрический метод	1	-
3297	311651.79	2199054.47	Картометрический метод	1	-
3298	311736.66	2199278.69	Картометрический метод	1	-
3299	311772.98	2199328.26	Картометрический метод	1	-
3300	311802.64	2199368.90	Картометрический метод	1	-
3301	311823.49	2199393.57	Картометрический метод	1	-
3302	311784.71	2199386.13	Картометрический метод	1	-
3303	311778.26	2199424.69	Картометрический метод	1	-
3304	311816.73	2199431.99	Картометрический метод	1	-
3305	311834.51	2199435.39	Картометрический метод	1	-

3. Сведения о характерных точках части (частей) границы объекта					
Обозначение характерных точек части границы	Координаты, м		Метод определения координат характерной точки	Средняя квадратическая погрешность положения характерной точки (Mt), м	Описание обозначения точки на местности (при наличии)
	X	Y			
1	2	3	4	5	6
3306	311832.48	2199485.28	Картометрический метод	1	-
3307	311827.18	2199522.43	Картометрический метод	1	-
3308	311831.14	2199547.51	Картометрический метод	1	-
3309	311830.94	2199588.24	Картометрический метод	1	-
3310	311834.35	2199631.83	Картометрический метод	1	-
3311	311835.18	2199687.75	Картометрический метод	1	-
3312	311857.21	2199701.99	Картометрический метод	1	-
3313	311869.24	2199715.62	Картометрический метод	1	-
3314	311885.18	2199755.77	Картометрический метод	1	-
3315	311880.42	2199812.78	Картометрический метод	1	-
3316	311924.35	2199895.10	Картометрический метод	1	-
3317	311941.92	2199896.54	Картометрический метод	1	-
3318	311958.79	2199900.60	Картометрический метод	1	-
3319	311991.64	2199921.77	Картометрический метод	1	-
3320	312012.73	2199929.63	Картометрический метод	1	-
3321	312023.65	2199935.23	Картометрический метод	1	-
3322	312038.21	2199945.73	Картометрический метод	1	-
3244	312051.39	2199958.87	Картометрический метод	1	-
Часть 22					
3323	316545.17	2200971.70	Картометрический метод	1	-
3324	316551.76	2200960.16	Картометрический метод	1	-
3325	316584.21	2200937.24	Картометрический метод	1	-
3326	316631.94	2200901.31	Картометрический метод	1	-
3327	316682.34	2200868.06	Картометрический метод	1	-
3328	316723.04	2200845.40	Картометрический метод	1	-
3329	316768.96	2200818.11	Картометрический метод	1	-

3. Сведения о характерных точках части (частей) границы объекта					
Обозначение характерных точек части границы	Координаты, м		Метод определения координат характерной точки	Средняя квадратическая погрешность положения характерной точки (Mt), м	Описание обозначения точки на местности (при наличии)
	X	Y			
1	2	3	4	5	6
3330	316806.70	2200799.24	Картометрический метод	1	-
3331	316874.45	2200767.87	Картометрический метод	1	-
3332	316861.47	2200725.16	Картометрический метод	1	-
3333	316857.99	2200716.63	Картометрический метод	1	-
3334	316848.18	2200689.83	Картометрический метод	1	-
3335	316838.32	2200632.85	Картометрический метод	1	-
3336	316821.83	2200591.91	Картометрический метод	1	-
3337	316819.71	2200558.57	Картометрический метод	1	-
3338	316824.49	2200550.98	Картометрический метод	1	-
3339	316896.16	2200516.33	Картометрический метод	1	-
3340	316890.90	2200478.42	Картометрический метод	1	-
3341	316763.45	2200413.85	Картометрический метод	1	-
3342	316657.63	2200360.24	Картометрический метод	1	-
3343	316592.08	2200329.38	Картометрический метод	1	-
3344	316553.85	2200257.71	Картометрический метод	1	-
3345	316558.17	2200230.17	Картометрический метод	1	-
3346	316562.24	2200193.78	Картометрический метод	1	-
3347	316456.13	2200177.79	Картометрический метод	1	-
3348	316453.26	2200187.93	Картометрический метод	1	-
3349	316455.35	2200240.47	Картометрический метод	1	-
3350	316452.86	2200275.05	Картометрический метод	1	-
3351	316442.52	2200280.53	Картометрический метод	1	-
3352	316398.34	2200227.54	Картометрический метод	1	-
3353	316339.55	2200444.84	Картометрический метод	1	-
3354	316343.53	2200574.01	Картометрический метод	1	-
3355	316348.06	2200575.25	Картометрический метод	1	-

3. Сведения о характерных точках части (частей) границы объекта					
Обозначение характерных точек части границы	Координаты, м		Метод определения координат характерной точки	Средняя квадратическая погрешность положения характерной точки (Mt), м	Описание обозначения точки на местности (при наличии)
	X	Y			
1	2	3	4	5	6
3356	316342.14	2200592.78	Картометрический метод	1	-
3357	316346.70	2200658.74	Картометрический метод	1	-
3358	316398.50	2200660.01	Картометрический метод	1	-
3359	316415.86	2200660.67	Картометрический метод	1	-
3360	316424.55	2200667.36	Картометрический метод	1	-
3361	316439.25	2200682.06	Картометрический метод	1	-
3362	316491.36	2200718.13	Картометрический метод	1	-
3363	316516.09	2200729.49	Картометрический метод	1	-
3364	316502.90	2200763.87	Картометрический метод	1	-
3365	316558.49	2200787.19	Картометрический метод	1	-
3366	316537.90	2200805.72	Картометрический метод	1	-
3367	316480.00	2200849.81	Картометрический метод	1	-
3368	316475.33	2200875.14	Картометрический метод	1	-
3369	316488.52	2200891.87	Картометрический метод	1	-
3323	316545.17	2200971.70	Картометрический метод	1	-
3370	316692.47	2200593.69	Картометрический метод	1	-
3371	316756.17	2200587.96	Картометрический метод	1	-
3372	316748.30	2200484.03	Картометрический метод	1	-
3373	316695.68	2200489.96	Картометрический метод	1	-
3374	316637.72	2200517.08	Картометрический метод	1	-
3370	316692.47	2200593.69	Картометрический метод	1	-
Часть 23					
3375	310211.39	2189991.86	Картометрический метод	1	-
3376	310194.29	2189953.86	Картометрический метод	1	-
3377	310156.66	2189816.67	Картометрический метод	1	-
3378	310143.20	2189797.44	Картометрический метод	1	-

3. Сведения о характерных точках части (частей) границы объекта					
Обозначение характерных точек части границы	Координаты, м		Метод определения координат характерной точки	Средняя квадратическая погрешность положения характерной точки (Mt), м	Описание обозначения точки на местности (при наличии)
	X	Y			
1	2	3	4	5	6
3379	310082.97	2189748.27	Картометрический метод	1	-
3380	310064.19	2189723.36	Картометрический метод	1	-
3381	310045.20	2189680.07	Картометрический метод	1	-
3382	310036.40	2189618.91	Картометрический метод	1	-
3383	310037.65	2189556.35	Картометрический метод	1	-
3384	310054.65	2189481.47	Картометрический метод	1	-
3385	310077.92	2189411.49	Картометрический метод	1	-
3386	310092.52	2189375.25	Картометрический метод	1	-
3387	310127.06	2189349.39	Картометрический метод	1	-
3388	310139.46	2189322.95	Картометрический метод	1	-
3389	310167.59	2189310.67	Картометрический метод	1	-
3390	310192.40	2189318.48	Картометрический метод	1	-
3391	310153.06	2189241.14	Картометрический метод	1	-
3392	310145.94	2189237.82	Картометрический метод	1	-
3393	310025.82	2189181.78	Картометрический метод	1	-
3394	309925.38	2189134.91	Картометрический метод	1	-
3395	309899.75	2189139.33	Картометрический метод	1	-
3396	309938.64	2189213.28	Картометрический метод	1	-
3397	309965.73	2189263.15	Картометрический метод	1	-
3398	309944.67	2189260.45	Картометрический метод	1	-
3399	309916.06	2189264.77	Картометрический метод	1	-
3400	309925.55	2189312.12	Картометрический метод	1	-
3401	309910.82	2189424.28	Картометрический метод	1	-
3402	309883.63	2189518.32	Картометрический метод	1	-
3403	309857.70	2189596.32	Картометрический метод	1	-
3404	309795.26	2189625.94	Картометрический метод	1	-



3. Сведения о характерных точках части (частей) границы объекта					
Обозначение характерных точек части границы	Координаты, м		Метод определения координат характерной точки	Средняя квадратическая погрешность положения характерной точки (Mt), м	Описание обозначения точки на местности (при наличии)
	X	Y			
1	2	3	4	5	6
3405	309807.72	2189682.58	Картометрический метод	1	-
3406	309689.91	2189719.97	Картометрический метод	1	-
3407	309679.70	2189673.52	Картометрический метод	1	-
3408	309587.94	2189704.11	Картометрический метод	1	-
3409	309601.53	2189749.43	Картометрический метод	1	-
3410	309525.63	2189769.82	Картометрический метод	1	-
3411	309565.28	2189942.02	Картометрический метод	1	-
3412	309708.14	2189916.08	Картометрический метод	1	-
3413	309714.31	2189914.02	Картометрический метод	1	-
3414	309760.57	2189906.46	Картометрический метод	1	-
3415	309763.14	2189901.11	Картометрический метод	1	-
3416	309771.61	2189904.68	Картометрический метод	1	-
3417	309806.19	2189899.36	Картометрический метод	1	-
3418	309804.90	2189935.22	Картометрический метод	1	-
3419	309875.70	2189926.16	Картометрический метод	1	-
3420	309899.49	2189966.38	Картометрический метод	1	-
3421	309970.30	2189956.18	Картометрический метод	1	-
3422	310012.78	2189985.07	Картометрический метод	1	-
3423	310050.17	2189968.64	Картометрический метод	1	-
3424	310147.60	2189983.38	Картометрический метод	1	-
3375	310211.39	2189991.86	Картометрический метод	1	-
3425	309697.16	2189892.56	Картометрический метод	1	-
3426	309713.70	2189861.48	Картометрический метод	1	-
3427	309744.82	2189871.86	Картометрический метод	1	-
3428	309693.31	2189760.66	Картометрический метод	1	-
3429	309657.69	2189772.69	Картометрический метод	1	-

3. Сведения о характерных точках части (частей) границы объекта					
Обозначение характерных точек части границы	Координаты, м		Метод определения координат характерной точки	Средняя квадратическая погрешность положения характерной точки (Mt), м	Описание обозначения точки на местности (при наличии)
	X	Y			
1	2	3	4	5	6
3430	309611.96	2189875.71	Картометрический метод	1	-
3431	309676.47	2189882.45	Картометрический метод	1	-
3432	309686.57	2189888.23	Картометрический метод	1	-
3425	309697.16	2189892.56	Картометрический метод	1	-
Часть 24					
3433	308301.20	2200305.43	Картометрический метод	1	-
3434	308270.00	2200252.15	Картометрический метод	1	-
3435	308285.94	2200225.81	Картометрический метод	1	-
3436	308241.66	2200188.21	Картометрический метод	1	-
3437	308246.31	2200182.20	Картометрический метод	1	-
3438	308180.78	2200132.57	Картометрический метод	1	-
3439	308138.76	2200116.52	Картометрический метод	1	-
3440	308155.86	2200093.06	Картометрический метод	1	-
3441	308212.47	2200090.62	Картометрический метод	1	-
3442	308023.30	2199929.14	Картометрический метод	1	-
3443	308003.55	2199914.16	Картометрический метод	1	-
3444	307989.25	2199894.42	Картометрический метод	1	-
3445	307976.32	2199867.87	Картометрический метод	1	-
3446	307962.70	2199836.55	Картометрический метод	1	-
3447	307949.08	2199792.30	Картометрический метод	1	-
3448	307943.63	2199752.82	Картометрический метод	1	-
3449	307944.99	2199694.27	Картометрический метод	1	-
3450	307953.84	2199648.65	Картометрический метод	1	-
3451	307959.97	2199594.19	Картометрический метод	1	-
3452	307955.88	2199556.07	Картометрический метод	1	-
3453	307947.72	2199521.35	Картометрический метод	1	-

3. Сведения о характерных точках части (частей) границы объекта					
Обозначение характерных точек части границы	Координаты, м		Метод определения координат характерной точки	Средняя квадратическая погрешность положения характерной точки (Mt), м	Описание обозначения точки на местности (при наличии)
	X	Y			
1	2	3	4	5	6
3454	307933.41	2199493.44	Картометрический метод	1	-
3455	307915.72	2199451.91	Картометрический метод	1	-
3456	307903.46	2199424.00	Картометрический метод	1	-
3457	307898.01	2199398.13	Картометрический метод	1	-
3458	307891.88	2199375.66	Картометрический метод	1	-
3459	307885.07	2199366.13	Картометрический метод	1	-
3460	307870.09	2199349.80	Картометрический метод	1	-
3461	307859.20	2199345.71	Картометрический метод	1	-
3462	307849.66	2199349.11	Картометрический метод	1	-
3463	307840.14	2199355.92	Картометрический метод	1	-
3464	307831.96	2199355.92	Картометрический метод	1	-
3465	307825.84	2199351.84	Картометрический метод	1	-
3466	307821.07	2199344.35	Картометрический метод	1	-
3467	307799.96	2199302.82	Картометрический метод	1	-
3468	307795.20	2199280.36	Картометрический метод	1	-
3469	307797.24	2199259.25	Картометрический метод	1	-
3470	307811.53	2199223.85	Картометрический метод	1	-
3471	307835.36	2199194.58	Картометрический метод	1	-
3472	307879.62	2199165.30	Картометрический метод	1	-
3473	307902.78	2199150.33	Картометрический метод	1	-
3474	307917.08	2199149.64	Картометрический метод	1	-
3475	308001.16	2199173.06	Картометрический метод	1	-
3476	308006.98	2199114.19	Картометрический метод	1	-
3477	307924.16	2199104.85	Картометрический метод	1	-
3478	307877.61	2199013.14	Картометрический метод	1	-
3479	307793.27	2198944.71	Картометрический метод	1	-

3. Сведения о характерных точках части (частей) границы объекта					
Обозначение характерных точек части границы	Координаты, м		Метод определения координат характерной точки	Средняя квадратическая погрешность положения характерной точки (Mt), м	Описание обозначения точки на местности (при наличии)
	X	Y			
1	2	3	4	5	6
3480	307687.97	2198965.70	Картометрический метод	1	-
3481	307670.09	2199014.85	Картометрический метод	1	-
3482	307627.87	2199090.42	Картометрический метод	1	-
3483	307616.30	2199112.20	Картометрический метод	1	-
3484	307620.38	2199126.50	Картометрический метод	1	-
3485	307609.49	2199201.38	Картометрический метод	1	-
3486	307595.87	2199256.52	Картометрический метод	1	-
3487	307586.34	2199262.65	Картометрический метод	1	-
3488	307572.09	2199270.54	Картометрический метод	1	-
3489	307574.22	2199276.38	Картометрический метод	1	-
3490	307580.09	2199292.52	Картометрический метод	1	-
3491	307565.09	2199298.06	Картометрический метод	1	-
3492	307599.77	2199391.87	Картометрический метод	1	-
3493	307621.95	2199451.44	Картометрический метод	1	-
3494	307623.84	2199456.52	Картометрический метод	1	-
3495	307704.86	2199627.57	Картометрический метод	1	-
3496	307736.94	2199665.65	Картометрический метод	1	-
3497	307856.19	2199807.16	Картометрический метод	1	-
3498	307979.96	2199952.86	Картометрический метод	1	-
3499	308172.38	2200183.01	Картометрический метод	1	-
3500	308271.99	2200302.44	Картометрический метод	1	-
3501	308293.12	2200303.94	Картометрический метод	1	-
3433	308301.20	2200305.43	Картометрический метод	1	-
Часть 25					
3502	304554.90	2200080.04	Картометрический метод	1	-
3503	304614.57	2200058.22	Картометрический метод	1	-

3. Сведения о характерных точках части (частей) границы объекта					
Обозначение характерных точек части границы	Координаты, м		Метод определения координат характерной точки	Средняя квадратическая погрешность положения характерной точки (Mt), м	Описание обозначения точки на местности (при наличии)
	X	Y			
1	2	3	4	5	6
3504	304607.87	2200019.89	Картометрический метод	1	-
3505	304588.03	2199984.04	Картометрический метод	1	-
3506	304720.16	2199913.32	Картометрический метод	1	-
3507	304772.25	2199899.39	Картометрический метод	1	-
3508	304829.55	2199955.81	Картометрический метод	1	-
3509	304838.84	2199964.96	Картометрический метод	1	-
3510	304848.41	2199987.85	Картометрический метод	1	-
3511	304847.24	2200012.15	Картометрический метод	1	-
3512	304862.42	2200000.70	Картометрический метод	1	-
3513	304878.66	2199999.54	Картометрический метод	1	-
3514	304885.32	2199999.07	Картометрический метод	1	-
3515	304904.95	2200001.87	Картометрический метод	1	-
3516	304928.54	2199997.67	Картометрический метод	1	-
3517	304950.74	2199999.53	Картометрический метод	1	-
3518	305070.83	2199930.39	Картометрический метод	1	-
3519	305077.13	2199924.08	Картометрический метод	1	-
3520	305149.33	2199885.77	Картометрический метод	1	-
3521	305209.15	2199864.27	Картометрический метод	1	-
3522	305203.65	2199829.59	Картометрический метод	1	-
3523	305182.27	2199831.93	Картометрический метод	1	-
3524	305134.26	2199845.83	Картометрический метод	1	-
3525	305065.92	2199852.49	Картометрический метод	1	-
3526	305039.69	2199863.58	Картометрический метод	1	-
3527	305010.36	2199886.47	Картометрический метод	1	-
3528	304970.76	2199905.86	Картометрический метод	1	-
3529	304951.62	2199911.24	Картометрический метод	1	-

3. Сведения о характерных точках части (частей) границы объекта					
Обозначение характерных точек части границы	Координаты, м		Метод определения координат характерной точки	Средняя квадратическая погрешность положения характерной точки (Mt), м	Описание обозначения точки на местности (при наличии)
	X	Y			
1	2	3	4	5	6
3530	304930.72	2199906.45	Картометрический метод	1	-
3531	304914.69	2199893.82	Картометрический метод	1	-
3532	304893.68	2199862.06	Картометрический метод	1	-
3533	304875.34	2199850.16	Картометрический метод	1	-
3534	304831.52	2199833.91	Картометрический метод	1	-
3535	304816.23	2199820.82	Картометрический метод	1	-
3536	304807.23	2199808.34	Картометрический метод	1	-
3537	304790.19	2199758.81	Картометрический метод	1	-
3538	304775.34	2199732.30	Картометрический метод	1	-
3539	304763.19	2199716.78	Картометрический метод	1	-
3540	304743.22	2199706.74	Картометрический метод	1	-
3541	304712.61	2199684.53	Картометрический метод	1	-
3542	304695.69	2199665.95	Картометрический метод	1	-
3543	304685.51	2199646.10	Картометрический метод	1	-
3544	304677.80	2199609.43	Картометрический метод	1	-
3545	304671.03	2199595.88	Картометрический метод	1	-
3546	304644.63	2199571.00	Картометрический метод	1	-
3547	304602.46	2199533.63	Картометрический метод	1	-
3548	304584.47	2199490.65	Картометрический метод	1	-
3549	304566.71	2199459.57	Картометрический метод	1	-
3550	304514.74	2199414.84	Картометрический метод	1	-
3551	304503.51	2199400.47	Картометрический метод	1	-
3552	304499.44	2199383.79	Картометрический метод	1	-
3553	304499.20	2199343.24	Картометрический метод	1	-
3554	304493.24	2199328.29	Картометрический метод	1	-
3555	304444.64	2199290.68	Картометрический метод	1	-

3. Сведения о характерных точках части (частей) границы объекта					
Обозначение характерных точек части границы	Координаты, м		Метод определения координат характерной точки	Средняя квадратическая погрешность положения характерной точки (Mt), м	Описание обозначения точки на местности (при наличии)
	X	Y			
1	2	3	4	5	6
3556	304417.25	2199357.46	Картометрический метод	1	-
3557	304405.92	2199466.22	Картометрический метод	1	-
3558	304331.57	2199501.06	Картометрический метод	1	-
3559	304315.26	2199507.81	Картометрический метод	1	-
3560	304240.54	2199538.75	Картометрический метод	1	-
3561	304268.66	2199592.06	Картометрический метод	1	-
3562	304282.53	2199604.17	Картометрический метод	1	-
3563	304301.29	2199605.94	Картометрический метод	1	-
3564	304308.12	2199615.89	Картометрический метод	1	-
3565	304311.83	2199658.87	Картометрический метод	1	-
3566	304330.59	2199679.56	Картометрический метод	1	-
3567	304350.31	2199670.58	Картометрический метод	1	-
3568	304408.51	2199667.07	Картометрический метод	1	-
3569	304430.12	2199651.67	Картометрический метод	1	-
3570	304429.19	2199667.64	Картометрический метод	1	-
3571	304413.79	2199721.99	Картометрический метод	1	-
3572	304413.37	2199767.61	Картометрический метод	1	-
3573	304417.07	2199811.46	Картометрический метод	1	-
3574	304414.69	2199861.45	Картометрический метод	1	-
3575	304407.51	2199881.76	Картометрический метод	1	-
3576	304446.13	2200041.82	Картометрический метод	1	-
3577	304459.19	2200061.53	Картометрический метод	1	-
3578	304501.52	2200049.52	Картометрический метод	1	-
3579	304522.60	2200049.72	Картометрический метод	1	-
3580	304523.97	2200077.29	Картометрический метод	1	-
3502	304554.90	2200080.04	Картометрический метод	1	-

3. Сведения о характерных точках части (частей) границы объекта					
Обозначение характерных точек части границы	Координаты, м		Метод определения координат характерной точки	Средняя квадратическая погрешность положения характерной точки (Mt), м	Описание обозначения точки на местности (при наличии)
	X	Y			
1	2	3	4	5	6
3581	304528.76	2199854.89	Картометрический метод	1	-
3582	304535.68	2199852.82	Картометрический метод	1	-
3583	304541.03	2199831.74	Картометрический метод	1	-
3584	304544.49	2199814.63	Картометрический метод	1	-
3585	304551.92	2199777.66	Картометрический метод	1	-
3586	304527.73	2199770.40	Картометрический метод	1	-
3587	304516.67	2199769.88	Картометрический метод	1	-
3588	304507.69	2199820.86	Картометрический метод	1	-
3589	304504.58	2199835.02	Картометрический метод	1	-
3590	304495.08	2199854.02	Картометрический метод	1	-
3581	304528.76	2199854.89	Картометрический метод	1	-
Часть 26					
3591	312918.06	2202787.18	Картометрический метод	1	-
3592	312944.18	2202721.64	Картометрический метод	1	-
3593	312962.65	2202688.64	Картометрический метод	1	-
3594	312996.21	2202648.79	Картометрический метод	1	-
3595	313011.79	2202619.91	Картометрический метод	1	-
3596	313016.72	2202605.05	Картометрический метод	1	-
3597	313018.41	2202589.05	Картометрический метод	1	-
3598	313015.71	2202571.39	Картометрический метод	1	-
3599	313003.44	2202538.83	Картометрический метод	1	-
3600	312989.04	2202510.57	Картометрический метод	1	-
3601	312965.26	2202469.63	Картометрический метод	1	-
3602	312953.22	2202453.81	Картометрический метод	1	-
3603	312940.09	2202440.87	Картометрический метод	1	-
3604	312916.40	2202426.93	Картометрический метод	1	-



3. Сведения о характерных точках части (частей) границы объекта					
Обозначение характерных точек части границы	Координаты, м		Метод определения координат характерной точки	Средняя квадратическая погрешность положения характерной точки (Mt), м	Описание обозначения точки на местности (при наличии)
	X	Y			
1	2	3	4	5	6
3605	312926.05	2202403.16	Картометрический метод	1	-
3606	312934.60	2202390.89	Картометрический метод	1	-
3607	312938.97	2202380.25	Картометрический метод	1	-
3608	312945.52	2202361.38	Картометрический метод	1	-
3609	312794.32	2202323.58	Картометрический метод	1	-
3610	312775.42	2202383.82	Картометрический метод	1	-
3611	312585.52	2202333.99	Картометрический метод	1	-
3612	312561.26	2202327.11	Картометрический метод	1	-
3613	312544.41	2202319.19	Картометрический метод	1	-
3614	312468.30	2202278.69	Картометрический метод	1	-
3615	312354.91	2202249.16	Картометрический метод	1	-
3616	312359.63	2202199.55	Картометрический метод	1	-
3617	312307.66	2202158.20	Картометрический метод	1	-
3618	312219.06	2202162.93	Картометрический метод	1	-
3619	312152.92	2202206.63	Картометрический метод	1	-
3620	312106.30	2202209.56	Картометрический метод	1	-
3621	312124.12	2202240.37	Картометрический метод	1	-
3622	312081.76	2202265.88	Картометрический метод	1	-
3623	312039.92	2202234.28	Картометрический метод	1	-
3624	311967.56	2202306.28	Картометрический метод	1	-
3625	311949.93	2202323.82	Картометрический метод	1	-
3626	311891.70	2202383.88	Картометрический метод	1	-
3627	311879.14	2202419.83	Картометрический метод	1	-
3628	311918.70	2202459.75	Картометрический метод	1	-
3629	311911.48	2202471.68	Картометрический метод	1	-
3630	311925.49	2202486.45	Картометрический метод	1	-

3. Сведения о характерных точках части (частей) границы объекта					
Обозначение характерных точек части границы	Координаты, м		Метод определения координат характерной точки	Средняя квадратическая погрешность положения характерной точки (Mt), м	Описание обозначения точки на местности (при наличии)
	X	Y			
1	2	3	4	5	6
3631	311936.16	2202497.71	Картометрический метод	1	-
3632	311945.52	2202509.54	Картометрический метод	1	-
3633	311985.38	2202474.73	Картометрический метод	1	-
3634	311999.10	2202488.78	Картометрический метод	1	-
3635	312018.37	2202467.91	Картометрический метод	1	-
3636	312061.62	2202424.02	Картометрический метод	1	-
3637	312096.90	2202388.74	Картометрический метод	1	-
3638	312122.26	2202381.02	Картометрический метод	1	-
3639	312147.27	2202392.12	Картометрический метод	1	-
3640	312237.38	2202330.07	Картометрический метод	1	-
3641	312266.91	2202337.16	Картометрический метод	1	-
3642	312294.08	2202360.78	Картометрический метод	1	-
3643	312333.06	2202383.22	Картометрический метод	1	-
3644	312377.94	2202363.14	Картометрический метод	1	-
3645	312396.84	2202373.78	Картометрический метод	1	-
3646	312408.66	2202484.81	Картометрический метод	1	-
3647	312441.73	2202502.53	Картометрический метод	1	-
3648	312416.92	2202569.86	Картометрический метод	1	-
3649	312416.92	2202593.48	Картометрический метод	1	-
3650	312529.14	2202657.27	Картометрический метод	1	-
3651	312595.28	2202556.87	Картометрический метод	1	-
3652	312655.53	2202582.86	Картометрический метод	1	-
3653	312675.61	2202587.58	Картометрический метод	1	-
3654	312809.09	2202520.25	Картометрический метод	1	-
3655	312937.84	2202556.87	Картометрический метод	1	-
3656	312954.38	2202591.12	Картометрический метод	1	-

3. Сведения о характерных точках части (частей) границы объекта					
Обозначение характерных точек части границы	Координаты, м		Метод определения координат характерной точки	Средняя квадратическая погрешность положения характерной точки (Mt), м	Описание обозначения точки на местности (при наличии)
	X	Y			
1	2	3	4	5	6
3657	312943.74	2202658.45	Картометрический метод	1	-
3658	312915.40	2202678.53	Картометрический метод	1	-
3659	312874.06	2202768.31	Картометрический метод	1	-
3591	312918.06	2202787.18	Картометрический метод	1	-
Часть 27					
3660	300927.52	2204378.62	Картометрический метод	1	-
3661	301088.94	2204373.17	Картометрический метод	1	-
3662	301097.43	2204334.78	Картометрический метод	1	-
3663	301103.12	2204258.28	Картометрический метод	1	-
3664	301120.33	2204206.79	Картометрический метод	1	-
3665	301132.93	2204154.69	Картометрический метод	1	-
3666	301161.30	2204166.07	Картометрический метод	1	-
3667	301229.54	2204184.00	Картометрический метод	1	-
3668	301245.90	2204130.06	Картометрический метод	1	-
3669	301235.19	2204125.13	Картометрический метод	1	-
3670	301243.77	2204112.81	Картометрический метод	1	-
3671	301247.78	2204017.56	Картометрический метод	1	-
3672	301256.93	2203991.55	Картометрический метод	1	-
3673	301281.23	2203986.11	Картометрический метод	1	-
3674	301294.96	2203974.09	Картометрический метод	1	-
3675	301296.39	2203958.64	Картометрический метод	1	-
3676	301286.10	2203951.78	Картометрический метод	1	-
3677	301392.48	2203869.42	Картометрический метод	1	-
3678	301413.48	2203829.79	Картометрический метод	1	-
3679	301430.37	2203726.24	Картометрический метод	1	-
3680	301423.23	2203719.49	Картометрический метод	1	-

3. Сведения о характерных точках части (частей) границы объекта					
Обозначение характерных точек части границы	Координаты, м		Метод определения координат характерной точки	Средняя квадратическая погрешность положения характерной точки (Mt), м	Описание обозначения точки на местности (при наличии)
	X	Y			
1	2	3	4	5	6
3681	301441.81	2203599.67	Картометрический метод	1	-
3682	301499.63	2203583.70	Картометрический метод	1	-
3683	301524.90	2203570.59	Картометрический метод	1	-
3684	301475.88	2203481.91	Картометрический метод	1	-
3685	301456.80	2203464.06	Картометрический метод	1	-
3686	301425.05	2203453.77	Картометрический метод	1	-
3687	301375.71	2203448.92	Картометрический метод	1	-
3688	301329.18	2203454.48	Картометрический метод	1	-
3689	301299.85	2203372.24	Картометрический метод	1	-
3690	301262.37	2203380.02	Картометрический метод	1	-
3691	301275.32	2203438.30	Картометрический метод	1	-
3692	301297.97	2203525.53	Картометрический метод	1	-
3693	301304.78	2203584.44	Картометрический метод	1	-
3694	301295.71	2203668.28	Картометрический метод	1	-
3695	301287.78	2203723.79	Картометрический метод	1	-
3696	301245.86	2203721.52	Картометрический метод	1	-
3697	301211.88	2203803.10	Картометрический метод	1	-
3698	301177.88	2203812.15	Картометрический метод	1	-
3699	301151.83	2203800.83	Картометрический метод	1	-
3700	301048.74	2203949.24	Картометрический метод	1	-
3701	300862.94	2203942.44	Картометрический метод	1	-
3702	300840.28	2204044.40	Картометрический метод	1	-
3703	300847.08	2204164.50	Картометрический метод	1	-
3704	300919.59	2204164.50	Картометрический метод	1	-
3705	300925.25	2204267.59	Картометрический метод	1	-
3706	300952.44	2204266.46	Картометрический метод	1	-

3. Сведения о характерных точках части (частей) границы объекта					
Обозначение характерных точек части границы	Координаты, м		Метод определения координат характерной точки	Средняя квадратическая погрешность положения характерной точки (Mt), м	Описание обозначения точки на местности (при наличии)
	X	Y			
1	2	3	4	5	6
3660	300927.52	2204378.62	Картометрический метод	1	-
Часть 28					
3707	313418.10	2191414.89	Картометрический метод	1	-
3708	313467.27	2191393.09	Картометрический метод	1	-
3709	313492.80	2191389.63	Картометрический метод	1	-
3710	313513.53	2191385.65	Картометрический метод	1	-
3711	313543.02	2191369.70	Картометрический метод	1	-
3712	313570.66	2191346.83	Картометрический метод	1	-
3713	313562.86	2191281.16	Картометрический метод	1	-
3714	313578.01	2191283.87	Картометрический метод	1	-
3715	313581.27	2191270.62	Картометрический метод	1	-
3716	313588.82	2191261.02	Картометрический метод	1	-
3717	313618.32	2191255.52	Картометрический метод	1	-
3718	313644.52	2191248.27	Картометрический метод	1	-
3719	313647.26	2191247.50	Картометрический метод	1	-
3720	313638.90	2191077.55	Картометрический метод	1	-
3721	313606.04	2190983.52	Картометрический метод	1	-
3722	313548.26	2190831.70	Картометрический метод	1	-
3723	313506.34	2190838.50	Картометрический метод	1	-
3724	313495.02	2190753.54	Картометрический метод	1	-
3725	313526.74	2190751.27	Картометрический метод	1	-
3726	313529.00	2190732.01	Картометрический метод	1	-
3727	313521.08	2190600.59	Картометрический метод	1	-
3728	313507.53	2190528.38	Картометрический метод	1	-
3729	313457.94	2190526.41	Картометрический метод	1	-
3730	313468.37	2190498.30	Картометрический метод	1	-

3. Сведения о характерных точках части (частей) границы объекта					
Обозначение характерных точек части границы	Координаты, м		Метод определения координат характерной точки	Средняя квадратическая погрешность положения характерной точки (Мт), м	Описание обозначения точки на местности (при наличии)
	X	Y			
1	2	3	4	5	6
3731	313496.98	2190489.72	Картометрический метод	1	-
3732	313493.11	2190458.59	Картометрический метод	1	-
3733	313463.34	2190360.31	Картометрический метод	1	-
3734	313449.52	2190375.96	Картометрический метод	1	-
3735	313414.38	2190398.50	Картометрический метод	1	-
3736	313375.00	2190413.72	Картометрический метод	1	-
3737	313355.22	2190410.64	Картометрический метод	1	-
3738	313344.44	2190411.82	Картометрический метод	1	-
3739	313342.30	2190374.13	Картометрический метод	1	-
3740	313364.52	2190275.00	Картометрический метод	1	-
3741	313407.71	2190215.73	Картометрический метод	1	-
3742	313377.55	2190116.35	Картометрический метод	1	-
3743	313249.82	2190154.94	Картометрический метод	1	-
3744	313314.47	2190347.26	Картометрический метод	1	-
3745	313212.03	2190380.31	Картометрический метод	1	-
3746	313305.43	2190578.37	Картометрический метод	1	-
3747	313302.21	2190606.06	Картометрический метод	1	-
3748	313329.89	2190738.09	Картометрический метод	1	-
3749	313365.12	2190737.67	Картометрический метод	1	-
3750	313375.86	2190800.58	Картометрический метод	1	-
3751	313365.54	2190852.74	Картометрический метод	1	-
3752	313278.91	2190861.59	Картометрический метод	1	-
3753	313267.13	2190876.61	Картометрический метод	1	-
3754	313277.44	2190963.85	Картометрический метод	1	-
3755	313341.10	2190998.28	Картометрический метод	1	-
3756	313412.39	2190998.33	Картометрический метод	1	-

3. Сведения о характерных точках части (частей) границы объекта					
Обозначение характерных точек части границы	Координаты, м		Метод определения координат характерной точки	Средняя квадратическая погрешность положения характерной точки (Мт), м	Описание обозначения точки на местности (при наличии)
	X	Y			
1	2	3	4	5	6
3757	313481.80	2190982.71	Картометрический метод	1	-
3758	313497.96	2190998.28	Картометрический метод	1	-
3759	313452.91	2191058.17	Картометрический метод	1	-
3760	313429.35	2191300.29	Картометрический метод	1	-
3761	313415.76	2191328.80	Картометрический метод	1	-
3762	313412.11	2191363.27	Картометрический метод	1	-
3707	313418.10	2191414.89	Картометрический метод	1	-
3763	313289.77	2190958.16	Картометрический метод	1	-
3764	313294.87	2190956.74	Картометрический метод	1	-
3765	313300.25	2190956.18	Картометрический метод	1	-
3766	313314.41	2190952.50	Картометрический метод	1	-
3767	313319.80	2190952.50	Картометрический метод	1	-
3768	313324.90	2190951.64	Картометрический метод	1	-
3769	313329.71	2190948.24	Картометрический метод	1	-
3770	313333.11	2190944.00	Картометрический метод	1	-
3771	313333.96	2190927.00	Картометрический метод	1	-
3772	313334.24	2190911.70	Картометрический метод	1	-
3773	313330.56	2190901.51	Картометрический метод	1	-
3774	313322.63	2190891.60	Картометрический метод	1	-
3775	313317.24	2190891.03	Картометрический метод	1	-
3776	313316.40	2190897.83	Картометрический метод	1	-
3777	313319.80	2190912.28	Картометрический метод	1	-
3778	313320.64	2190923.32	Картометрический метод	1	-
3779	313318.66	2190932.95	Картометрический метод	1	-
3780	313311.86	2190938.62	Картометрический метод	1	-
3781	313289.20	2190943.43	Картометрический метод	1	-

3. Сведения о характерных точках части (частей) границы объекта					
Обозначение характерных точек части границы	Координаты, м		Метод определения координат характерной точки	Средняя квадратическая погрешность положения характерной точки (Mt), м	Описание обозначения точки на местности (при наличии)
	X	Y			
1	2	3	4	5	6
3782	313284.39	2190946.83	Картометрический метод	1	-
3783	313284.10	2190951.64	Картометрический метод	1	-
3784	313284.10	2190954.48	Картометрический метод	1	-
3763	313289.77	2190958.16	Картометрический метод	1	-
Часть 29					
3785	301298.26	2195534.51	Картометрический метод	1	-
3786	301398.28	2195480.03	Картометрический метод	1	-
3787	301385.60	2195450.22	Картометрический метод	1	-
3788	301386.01	2195428.64	Картометрический метод	1	-
3789	301483.35	2195371.81	Картометрический метод	1	-
3790	301498.03	2195355.99	Картометрический метод	1	-
3791	301474.93	2195255.10	Картометрический метод	1	-
3792	301473.23	2195211.75	Картометрический метод	1	-
3793	301508.44	2195157.23	Картометрический метод	1	-
3794	301567.14	2195100.64	Картометрический метод	1	-
3795	301552.56	2195073.36	Картометрический метод	1	-
3796	301533.81	2195051.03	Картометрический метод	1	-
3797	301605.17	2194932.74	Картометрический метод	1	-
3798	301623.46	2194866.03	Картометрический метод	1	-
3799	301567.39	2194824.75	Картометрический метод	1	-
3800	301539.86	2194861.52	Картометрический метод	1	-
3801	301492.83	2194924.31	Картометрический метод	1	-
3802	301488.25	2194929.69	Картометрический метод	1	-
3803	301474.30	2194941.80	Картометрический метод	1	-
3804	301462.55	2194947.93	Картометрический метод	1	-
3805	301439.46	2194953.30	Картометрический метод	1	-



3. Сведения о характерных точках части (частей) границы объекта					
Обозначение характерных точек части границы	Координаты, м		Метод определения координат характерной точки	Средняя квадратическая погрешность положения характерной точки (Mt), м	Описание обозначения точки на местности (при наличии)
	X	Y			
1	2	3	4	5	6
3806	301393.95	2194963.72	Картометрический метод	1	-
3807	301368.04	2194969.54	Картометрический метод	1	-
3808	301329.05	2194978.30	Картометрический метод	1	-
3809	301267.34	2194995.03	Картометрический метод	1	-
3810	301248.59	2195003.77	Картометрический метод	1	-
3811	301228.31	2195017.99	Картометрический метод	1	-
3812	301216.45	2195030.21	Картометрический метод	1	-
3813	301206.69	2195039.22	Картометрический метод	1	-
3814	300970.43	2195334.59	Картометрический метод	1	-
3815	301016.90	2195391.21	Картометрический метод	1	-
3816	301012.50	2195441.95	Картометрический метод	1	-
3817	301116.87	2195463.35	Картометрический метод	1	-
3818	301147.72	2195497.19	Картометрический метод	1	-
3785	301298.26	2195534.51	Картометрический метод	1	-
Часть 30					
3819	301862.84	2193571.81	Картометрический метод	1	-
3820	301889.15	2193393.94	Картометрический метод	1	-
3821	301908.41	2193264.78	Картометрический метод	1	-
3822	301913.57	2193208.36	Картометрический метод	1	-
3823	301922.26	2193209.13	Картометрический метод	1	-
3824	301958.48	2193212.38	Картометрический метод	1	-
3825	301978.42	2193151.03	Картометрический метод	1	-
3826	301974.84	2193142.51	Картометрический метод	1	-
3827	301935.54	2193130.94	Картометрический метод	1	-
3828	301935.59	2193108.44	Картометрический метод	1	-
3829	301949.19	2193040.46	Картометрический метод	1	-

3. Сведения о характерных точках части (частей) границы объекта					
Обозначение характерных точек части границы	Координаты, м		Метод определения координат характерной точки	Средняя квадратическая погрешность положения характерной точки (Mt), м	Описание обозначения точки на местности (при наличии)
	X	Y			
1	2	3	4	5	6
3830	301978.32	2192952.07	Картометрический метод	1	-
3831	301953.17	2192944.62	Картометрический метод	1	-
3832	301934.52	2192787.29	Картометрический метод	1	-
3833	301913.65	2192611.22	Картометрический метод	1	-
3834	301871.86	2192614.02	Картометрический метод	1	-
3835	301875.62	2192631.69	Картометрический метод	1	-
3836	301877.09	2192693.58	Картометрический метод	1	-
3837	301874.22	2192744.76	Картометрический метод	1	-
3838	301863.26	2192794.11	Картометрический метод	1	-
3839	301840.50	2192846.86	Картометрический метод	1	-
3840	301814.89	2192884.15	Картометрический метод	1	-
3841	301784.06	2192918.63	Картометрический метод	1	-
3842	301756.59	2192947.66	Картометрический метод	1	-
3843	301735.64	2192965.17	Картометрический метод	1	-
3844	301724.77	2192990.08	Картометрический метод	1	-
3845	301722.39	2192995.52	Картометрический метод	1	-
3846	301701.28	2193030.06	Картометрический метод	1	-
3847	301674.56	2193044.75	Картометрический метод	1	-
3848	301646.50	2193051.43	Картометрический метод	1	-
3849	301622.44	2193050.10	Картометрический метод	1	-
3850	301603.74	2193038.07	Картометрический метод	1	-
3851	301591.71	2193022.04	Картометрический метод	1	-
3852	301585.03	2192987.30	Картометрический метод	1	-
3853	301581.02	2192964.58	Картометрический метод	1	-
3854	301566.32	2192929.84	Картометрический метод	1	-
3855	301550.28	2192907.12	Картометрический метод	1	-

3. Сведения о характерных точках части (частей) границы объекта					
Обозначение характерных точек части границы	Координаты, м		Метод определения координат характерной точки	Средняя квадратическая погрешность положения характерной точки (Мт), м	Описание обозначения точки на местности (при наличии)
	X	Y			
1	2	3	4	5	6
3856	301532.91	2192893.76	Картометрический метод	1	-
3857	301502.18	2192883.07	Картометрический метод	1	-
3858	301471.45	2192880.40	Картометрический метод	1	-
3859	301447.40	2192891.08	Картометрический метод	1	-
3860	301412.66	2192919.14	Картометрический метод	1	-
3861	301385.93	2192940.52	Картометрический метод	1	-
3862	301371.23	2192943.20	Картометрический метод	1	-
3863	301356.53	2192948.54	Картометрический метод	1	-
3864	301328.47	2192943.20	Картометрический метод	1	-
3865	301326.30	2192971.64	Картометрический метод	1	-
3866	301376.42	2192982.24	Картометрический метод	1	-
3867	301394.19	2192977.56	Картометрический метод	1	-
3868	301433.15	2192985.47	Картометрический метод	1	-
3869	301479.52	2192987.33	Картометрический метод	1	-
3870	301502.37	2193001.68	Картометрический метод	1	-
3871	301529.00	2193041.24	Картометрический метод	1	-
3872	301565.79	2193057.68	Картометрический метод	1	-
3873	301575.51	2193073.65	Картометрический метод	1	-
3874	301564.41	2193107.90	Картометрический метод	1	-
3875	301563.24	2193140.76	Картометрический метод	1	-
3876	301580.83	2193156.27	Картометрический метод	1	-
3877	301695.21	2193214.73	Картометрический метод	1	-
3878	301704.47	2193215.96	Картометрический метод	1	-
3879	301660.97	2193296.45	Картометрический метод	1	-
3880	301636.98	2193314.13	Картометрический метод	1	-
3881	301587.73	2193328.65	Картометрический метод	1	-

3. Сведения о характерных точках части (частей) границы объекта					
Обозначение характерных точек части границы	Координаты, м		Метод определения координат характерной точки	Средняя квадратическая погрешность положения характерной точки (Mt), м	Описание обозначения точки на местности (при наличии)
	X	Y			
1	2	3	4	5	6
3882	301538.47	2193333.70	Картометрический метод	1	-
3883	301474.07	2193407.58	Картометрический метод	1	-
3884	301424.75	2193408.16	Картометрический метод	1	-
3885	301483.49	2193454.50	Картометрический метод	1	-
3886	301541.85	2193495.31	Картометрический метод	1	-
3887	301580.79	2193439.44	Картометрический метод	1	-
3888	301645.08	2193412.69	Картометрический метод	1	-
3889	301696.25	2193418.90	Картометрический метод	1	-
3890	301733.94	2193437.51	Картометрический метод	1	-
3891	301800.02	2193493.03	Картометрический метод	1	-
3892	301799.89	2193494.58	Картометрический метод	1	-
3893	301793.18	2193567.79	Картометрический метод	1	-
3819	301862.84	2193571.81	Картометрический метод	1	-
Часть 31					
3894	313962.48	2186823.83	Картометрический метод	1	-
3895	314015.03	2186770.77	Картометрический метод	1	-
3896	314087.53	2186691.47	Картометрический метод	1	-
3897	314164.57	2186631.42	Картометрический метод	1	-
3898	314199.69	2186660.88	Картометрический метод	1	-
3899	314286.92	2186649.55	Картометрический метод	1	-
3900	314379.82	2186604.24	Картометрический метод	1	-
3901	314499.91	2186537.39	Картометрический метод	1	-
3902	314622.26	2186471.68	Картометрический метод	1	-
3903	314697.52	2186426.58	Картометрический метод	1	-
3904	314687.79	2186405.41	Картометрический метод	1	-
3905	314725.59	2186263.60	Картометрический метод	1	-

3. Сведения о характерных точках части (частей) границы объекта					
Обозначение характерных точек части границы	Координаты, м		Метод определения координат характерной точки	Средняя квадратическая погрешность положения характерной точки (Mt), м	Описание обозначения точки на местности (при наличии)
	X	Y			
1	2	3	4	5	6
3906	314729.51	2186240.83	Картометрический метод	1	-
3907	314728.97	2186182.21	Картометрический метод	1	-
3908	314703.05	2186159.84	Картометрический метод	1	-
3909	314718.64	2186119.56	Картометрический метод	1	-
3910	314751.67	2186075.46	Картометрический метод	1	-
3911	314662.80	2186073.21	Картометрический метод	1	-
3912	314660.76	2186087.84	Картометрический метод	1	-
3913	314648.18	2186102.97	Картометрический метод	1	-
3914	314623.69	2186114.37	Картометрический метод	1	-
3915	314579.98	2186126.26	Картометрический метод	1	-
3916	314512.24	2186189.58	Картометрический метод	1	-
3917	314463.25	2186217.25	Картометрический метод	1	-
3918	314420.50	2186247.02	Картометрический метод	1	-
3919	314350.30	2186354.95	Картометрический метод	1	-
3920	314333.26	2186394.12	Картометрический метод	1	-
3921	314329.24	2186421.46	Картометрический метод	1	-
3922	314295.45	2186425.64	Картометрический метод	1	-
3923	314256.41	2186399.25	Картометрический метод	1	-
3924	314171.45	2186391.01	Картометрический метод	1	-
3925	314175.91	2186404.58	Картометрический метод	1	-
3926	314235.26	2186419.74	Картометрический метод	1	-
3927	314246.00	2186434.90	Картометрический метод	1	-
3928	314245.37	2186464.58	Картометрический метод	1	-
3929	314230.84	2186540.35	Картометрический метод	1	-
3930	314207.48	2186554.24	Картометрический метод	1	-
3931	314153.82	2186547.29	Картометрический метод	1	-

3. Сведения о характерных точках части (частей) границы объекта					
Обозначение характерных точек части границы	Координаты, м		Метод определения координат характерной точки	Средняя квадратическая погрешность положения характерной точки (Mt), м	Описание обозначения точки на местности (при наличии)
	X	Y			
1	2	3	4	5	6
3932	314140.56	2186530.88	Картометрический метод	1	-
3933	314158.37	2186474.46	Картометрический метод	1	-
3934	314163.91	2186456.37	Картометрический метод	1	-
3935	314132.97	2186438.06	Картометрический метод	1	-
3936	314119.74	2186439.35	Картометрический метод	1	-
3937	314110.30	2186448.17	Картометрический метод	1	-
3938	314055.31	2186488.56	Картометрический метод	1	-
3939	314002.53	2186585.14	Картометрический метод	1	-
3940	313983.96	2186629.38	Картометрический метод	1	-
3941	313962.14	2186629.31	Картометрический метод	1	-
3942	313888.62	2186673.62	Картометрический метод	1	-
3943	313880.44	2186687.86	Картометрический метод	1	-
3944	313916.40	2186747.46	Картометрический метод	1	-
3945	313953.02	2186745.56	Картометрический метод	1	-
3946	313938.88	2186784.72	Картометрический метод	1	-
3894	313962.48	2186823.83	Картометрический метод	1	-
Часть 32					
3947	317624.03	2194795.00	Картометрический метод	1	-
3948	317626.64	2194766.12	Картометрический метод	1	-
3949	317628.55	2194734.07	Картометрический метод	1	-
3950	317734.18	2194753.51	Картометрический метод	1	-
3951	317738.89	2194765.26	Картометрический метод	1	-
3952	317758.39	2194768.61	Картометрический метод	1	-
3953	317758.33	2194784.96	Картометрический метод	1	-
3954	317875.73	2194789.40	Картометрический метод	1	-
3955	317879.51	2194773.40	Картометрический метод	1	-

3. Сведения о характерных точках части (частей) границы объекта					
Обозначение характерных точек части границы	Координаты, м		Метод определения координат характерной точки	Средняя квадратическая погрешность положения характерной точки (Мт), м	Описание обозначения точки на местности (при наличии)
	X	Y			
1	2	3	4	5	6
3956	317896.26	2194702.45	Картометрический метод	1	-
3957	317836.87	2194684.48	Картометрический метод	1	-
3958	317848.87	2194569.58	Картометрический метод	1	-
3959	317707.01	2194537.47	Картометрический метод	1	-
3960	317677.84	2194530.87	Картометрический метод	1	-
3961	317677.82	2194528.71	Картометрический метод	1	-
3962	317677.52	2194499.55	Картометрический метод	1	-
3963	317665.31	2194483.48	Картометрический метод	1	-
3964	317608.14	2194470.06	Картометрический метод	1	-
3965	317595.48	2194467.08	Картометрический метод	1	-
3966	317496.26	2194443.79	Картометрический метод	1	-
3967	317506.53	2194352.95	Картометрический метод	1	-
3968	317319.93	2194315.71	Картометрический метод	1	-
3969	317343.10	2194354.26	Картометрический метод	1	-
3970	317375.70	2194430.88	Картометрический метод	1	-
3971	317381.12	2194453.84	Картометрический метод	1	-
3972	317380.25	2194511.48	Картометрический метод	1	-
3973	317346.12	2194561.53	Картометрический метод	1	-
3974	317341.21	2194562.02	Картометрический метод	1	-
3975	317325.54	2194476.46	Картометрический метод	1	-
3976	317302.28	2194411.04	Картометрический метод	1	-
3977	317298.49	2194386.38	Картометрический метод	1	-
3978	317284.73	2194354.28	Картометрический метод	1	-
3979	317283.61	2194316.75	Картометрический метод	1	-
3980	317262.34	2194265.64	Картометрический метод	1	-
3981	317238.05	2194293.69	Картометрический метод	1	-

3. Сведения о характерных точках части (частей) границы объекта					
Обозначение характерных точек части границы	Координаты, м		Метод определения координат характерной точки	Средняя квадратическая погрешность положения характерной точки (Mt), м	Описание обозначения точки на местности (при наличии)
	X	Y			
1	2	3	4	5	6
3982	317186.10	2194371.15	Картометрический метод	1	-
3983	317165.25	2194408.59	Картометрический метод	1	-
3984	317089.49	2194456.57	Картометрический метод	1	-
3985	317108.19	2194543.37	Картометрический метод	1	-
3986	317146.29	2194609.21	Картометрический метод	1	-
3987	317194.33	2194617.40	Картометрический метод	1	-
3988	317220.58	2194704.35	Картометрический метод	1	-
3989	317239.59	2194713.29	Картометрический метод	1	-
3990	317272.09	2194712.09	Картометрический метод	1	-
3991	317292.53	2194689.36	Картометрический метод	1	-
3992	317312.39	2194676.25	Картометрический метод	1	-
3993	317346.99	2194691.06	Картометрический метод	1	-
3994	317372.61	2194702.33	Картометрический метод	1	-
3995	317407.19	2194705.80	Картометрический метод	1	-
3996	317425.20	2194652.74	Картометрический метод	1	-
3997	317450.49	2194652.84	Картометрический метод	1	-
3998	317523.81	2194675.73	Картометрический метод	1	-
3999	317503.82	2194751.98	Картометрический метод	1	-
4000	317524.00	2194757.35	Картометрический метод	1	-
4001	317519.06	2194778.40	Картометрический метод	1	-
4002	317542.62	2194786.85	Картометрический метод	1	-
3947	317624.03	2194795.00	Картометрический метод	1	-
Часть 33					
4003	317718.65	2190567.70	Картометрический метод	1	-
4004	317747.91	2190511.61	Картометрический метод	1	-
4005	317852.86	2190539.56	Картометрический метод	1	-



3. Сведения о характерных точках части (частей) границы объекта					
Обозначение характерных точек части границы	Координаты, м		Метод определения координат характерной точки	Средняя квадратическая погрешность положения характерной точки (Мт), м	Описание обозначения точки на местности (при наличии)
	X	Y			
1	2	3	4	5	6
4006	317864.12	2190538.30	Картометрический метод	1	-
4007	317890.47	2190513.20	Картометрический метод	1	-
4008	317879.33	2190491.09	Картометрический метод	1	-
4009	317900.03	2190472.00	Картометрический метод	1	-
4010	317945.83	2190455.20	Картометрический метод	1	-
4011	317868.64	2190388.74	Картометрический метод	1	-
4012	317838.05	2190367.21	Картометрический метод	1	-
4013	317870.91	2190256.18	Картометрический метод	1	-
4014	317945.68	2190285.64	Картометрический метод	1	-
4015	317964.94	2190149.69	Картометрический метод	1	-
4016	317945.69	2190141.76	Картометрический метод	1	-
4017	317918.06	2190133.28	Картометрический метод	1	-
4018	317900.36	2190112.31	Картометрический метод	1	-
4019	317892.43	2190086.25	Картометрический метод	1	-
4020	317788.20	2190033.00	Картометрический метод	1	-
4021	317778.00	2189961.63	Картометрический метод	1	-
4022	317748.55	2189891.39	Картометрический метод	1	-
4023	317714.56	2189846.07	Картометрический метод	1	-
4024	317696.44	2189832.48	Картометрический метод	1	-
4025	317669.24	2189824.54	Картометрический метод	1	-
4026	317608.06	2189817.75	Картометрический метод	1	-
4027	317578.61	2189812.08	Картометрический метод	1	-
4028	317566.68	2189808.93	Картометрический метод	1	-
4029	317553.21	2189820.10	Картометрический метод	1	-
4030	317565.51	2189887.02	Картометрический метод	1	-
4031	317510.73	2189968.24	Картометрический метод	1	-

3. Сведения о характерных точках части (частей) границы объекта					
Обозначение характерных точек части границы	Координаты, м		Метод определения координат характерной точки	Средняя квадратическая погрешность положения характерной точки (Mt), м	Описание обозначения точки на местности (при наличии)
	X	Y			
1	2	3	4	5	6
4032	317523.89	2189973.27	Картометрический метод	1	-
4033	317555.79	2189993.08	Картометрический метод	1	-
4034	317494.58	2190060.52	Картометрический метод	1	-
4035	317544.62	2190081.72	Картометрический метод	1	-
4036	317629.59	2190106.64	Картометрический метод	1	-
4037	317631.86	2190139.50	Картометрический метод	1	-
4038	317679.44	2190183.68	Картометрический метод	1	-
4039	317646.59	2190279.98	Картометрический метод	1	-
4040	317632.99	2190287.91	Картометрический метод	1	-
4041	317511.81	2190334.37	Картометрический метод	1	-
4042	317515.52	2190355.49	Картометрический метод	1	-
4043	317495.77	2190384.64	Картометрический метод	1	-
4044	317522.30	2190397.75	Картометрический метод	1	-
4045	317581.88	2190437.47	Картометрический метод	1	-
4046	317589.30	2190453.77	Картометрический метод	1	-
4047	317529.61	2190502.70	Картометрический метод	1	-
4048	317548.78	2190524.87	Картометрический метод	1	-
4049	317596.47	2190496.33	Картометрический метод	1	-
4050	317643.95	2190511.90	Картометрический метод	1	-
4003	317718.65	2190567.70	Картометрический метод	1	-
Часть 34					
4051	306193.24	2199903.50	Картометрический метод	1	-
4052	306224.02	2199737.04	Картометрический метод	1	-
4053	306223.72	2199736.92	Картометрический метод	1	-
4054	306222.02	2199736.03	Картометрический метод	1	-
4055	306219.72	2199734.64	Картометрический метод	1	-

3. Сведения о характерных точках части (частей) границы объекта					
Обозначение характерных точек части границы	Координаты, м		Метод определения координат характерной точки	Средняя квадратическая погрешность положения характерной точки (Mt), м	Описание обозначения точки на местности (при наличии)
	X	Y			
1	2	3	4	5	6
4056	306218.15	2199733.62	Картометрический метод	1	-
4057	306216.67	2199732.54	Картометрический метод	1	-
4058	306215.34	2199731.33	Картометрический метод	1	-
4059	306214.17	2199729.97	Картометрический метод	1	-
4060	306213.13	2199728.47	Картометрический метод	1	-
4061	306211.36	2199725.83	Картометрический метод	1	-
4062	306209.51	2199723.20	Картометрический метод	1	-
4063	306205.88	2199717.90	Картометрический метод	1	-
4064	306203.91	2199714.73	Картометрический метод	1	-
4065	306202.86	2199713.20	Картометрический метод	1	-
4066	306202.04	2199712.18	Картометрический метод	1	-
4067	306201.14	2199711.22	Картометрический метод	1	-
4068	306199.77	2199709.97	Картометрический метод	1	-
4069	306196.91	2199707.61	Картометрический метод	1	-
4070	306193.48	2199704.64	Картометрический метод	1	-
4071	306190.56	2199702.24	Картометрический метод	1	-
4072	306188.38	2199700.63	Картометрический метод	1	-
4073	306183.50	2199697.60	Картометрический метод	1	-
4074	306179.65	2199695.06	Картометрический метод	1	-
4075	306176.36	2199693.08	Картометрический метод	1	-
4076	306174.77	2199692.05	Картометрический метод	1	-
4077	306173.26	2199690.92	Картометрический метод	1	-
4078	306167.09	2199686.07	Картометрический метод	1	-
4079	306165.99	2199685.27	Картометрический метод	1	-
4080	306162.82	2199683.14	Картометрический метод	1	-
4081	306161.27	2199682.06	Картометрический метод	1	-

3. Сведения о характерных точках части (частей) границы объекта					
Обозначение характерных точек части границы	Координаты, м		Метод определения координат характерной точки	Средняя квадратическая погрешность положения характерной точки (Mt), м	Описание обозначения точки на местности (при наличии)
	X	Y			
1	2	3	4	5	6
4082	306153.71	2199675.92	Картометрический метод	1	-
4083	306152.64	2199675.09	Картометрический метод	1	-
4084	306149.51	2199672.91	Картометрический метод	1	-
4085	306147.99	2199671.78	Картометрический метод	1	-
4086	306144.52	2199668.80	Картометрический метод	1	-
4087	306140.70	2199665.34	Картометрический метод	1	-
4088	306138.19	2199663.26	Картометрический метод	1	-
4089	306136.69	2199662.10	Картометрический метод	1	-
4090	306135.58	2199661.32	Картометрический метод	1	-
4091	306134.41	2199660.60	Картометрический метод	1	-
4092	306132.22	2199659.49	Картометрический метод	1	-
4093	306129.93	2199658.54	Картометрический метод	1	-
4094	306125.30	2199656.73	Картометрический метод	1	-
4095	306122.19	2199655.42	Картометрический метод	1	-
4096	306120.84	2199654.94	Картометрический метод	1	-
4097	306118.34	2199654.23	Картометрический метод	1	-
4098	306115.71	2199653.69	Картометрический метод	1	-
4099	306112.99	2199653.26	Картометрический метод	1	-
4100	306110.23	2199652.90	Картометрический метод	1	-
4101	306099.02	2199651.71	Картометрический метод	1	-
4102	306096.29	2199651.35	Картометрический метод	1	-
4103	306093.62	2199650.90	Картометрический метод	1	-
4104	306091.06	2199650.33	Картометрический метод	1	-
4105	306088.63	2199649.59	Картометрический метод	1	-
4106	306084.16	2199647.85	Картометрический метод	1	-
4107	306081.78	2199647.02	Картометрический метод	1	-

3. Сведения о характерных точках части (частей) границы объекта					
Обозначение характерных точек части границы	Координаты, м		Метод определения координат характерной точки	Средняя квадратическая погрешность положения характерной точки (Mt), м	Описание обозначения точки на местности (при наличии)
	X	Y			
1	2	3	4	5	6
4108	306076.95	2199645.45	Картометрический метод	1	-
4109	306074.60	2199644.60	Картометрический метод	1	-
4110	306071.45	2199643.33	Картометрический метод	1	-
4111	306070.09	2199642.86	Картометрический метод	1	-
4112	306067.51	2199642.15	Картометрический метод	1	-
4113	306064.81	2199641.60	Картометрический метод	1	-
4114	306062.01	2199641.18	Картометрический метод	1	-
4115	306059.15	2199640.85	Картометрический метод	1	-
4116	306056.23	2199640.58	Картометрический метод	1	-
4117	306050.28	2199640.18	Картометрический метод	1	-
4118	306038.27	2199639.52	Картометрический метод	1	-
4119	306032.36	2199639.06	Картометрический метод	1	-
4120	306029.49	2199638.73	Картометрический метод	1	-
4121	306026.73	2199638.29	Картометрический метод	1	-
4122	306024.11	2199637.69	Картометрический метод	1	-
4123	306021.72	2199636.88	Картометрический метод	1	-
4124	306019.60	2199635.77	Картометрический метод	1	-
4125	306018.21	2199634.65	Картометрический метод	1	-
4126	306017.33	2199633.76	Картометрический метод	1	-
4127	306016.55	2199632.78	Картометрический метод	1	-
4128	306015.61	2199631.30	Картометрический метод	1	-
4129	306014.87	2199629.39	Картометрический метод	1	-
4130	306014.44	2199627.30	Картометрический метод	1	-
4131	306014.26	2199625.09	Картометрический метод	1	-
4132	306014.30	2199622.82	Картометрический метод	1	-
4133	306014.56	2199620.56	Картометрический метод	1	-

3. Сведения о характерных точках части (частей) границы объекта					
Обозначение характерных точек части границы	Координаты, м		Метод определения координат характерной точки	Средняя квадратическая погрешность положения характерной точки (Mt), м	Описание обозначения точки на местности (при наличии)
	X	Y			
1	2	3	4	5	6
4134	306015.03	2199618.34	Картометрический метод	1	-
4135	306015.72	2199616.23	Картометрический метод	1	-
4136	306016.52	2199614.49	Картометрический метод	1	-
4137	306018.76	2199610.39	Картометрический метод	1	-
4138	306019.77	2199608.77	Картометрический метод	1	-
4139	306020.90	2199607.27	Картометрический метод	1	-
4140	306022.18	2199605.90	Картометрический метод	1	-
4141	306023.14	2199605.00	Картометрический метод	1	-
4142	306024.16	2199604.15	Картометрический метод	1	-
4143	306025.67	2199603.04	Картометрический метод	1	-
4144	306027.29	2199602.11	Картометрический метод	1	-
4145	306029.03	2199601.30	Картометрический метод	1	-
4146	306033.38	2199599.54	Картометрический метод	1	-
4147	306035.22	2199598.92	Картометрический метод	1	-
4148	306037.68	2199598.37	Картометрический метод	1	-
4149	306040.28	2199598.04	Картометрический метод	1	-
4150	306042.98	2199597.85	Картометрический метод	1	-
4151	306045.75	2199597.79	Картометрический метод	1	-
4152	306057.10	2199597.88	Картометрический метод	1	-
4153	306059.90	2199597.86	Картометрический метод	1	-
4154	306062.67	2199597.76	Картометрический метод	1	-
4155	306065.37	2199597.57	Картометрический метод	1	-
4156	306068.00	2199597.21	Картометрический метод	1	-
4157	306072.80	2199596.21	Картометрический метод	1	-
4158	306075.33	2199595.83	Картометрический метод	1	-
4159	306077.96	2199595.60	Картометрический метод	1	-

3. Сведения о характерных точках части (частей) границы объекта					
Обозначение характерных точек части границы	Координаты, м		Метод определения координат характерной точки	Средняя квадратическая погрешность положения характерной точки (Mt), м	Описание обозначения точки на местности (при наличии)
	X	Y			
1	2	3	4	5	6
4160	306080.66	2199595.47	Картометрический метод	1	-
4161	306083.40	2199595.44	Картометрический метод	1	-
4162	306089.03	2199595.52	Картометрический метод	1	-
4163	306094.75	2199595.74	Картометрический метод	1	-
4164	306103.38	2199596.18	Картометрический метод	1	-
4165	306111.99	2199596.72	Картометрический метод	1	-
4166	306117.66	2199597.20	Картометрический метод	1	-
4167	306120.44	2199597.49	Картометрический метод	1	-
4168	306123.15	2199597.85	Картометрический метод	1	-
4169	306125.79	2199598.31	Картометрический метод	1	-
4170	306128.33	2199598.88	Картометрический метод	1	-
4171	306130.73	2199599.61	Картометрический метод	1	-
4172	306135.15	2199601.41	Картометрический метод	1	-
4173	306142.20	2199604.02	Картометрический метод	1	-
4174	306144.43	2199605.01	Картометрический метод	1	-
4175	306148.53	2199607.23	Картометрический метод	1	-
4176	306151.98	2199609.00	Картометрический метод	1	-
4177	306153.67	2199609.92	Картометрический метод	1	-
4178	306157.67	2199612.27	Картометрический метод	1	-
4179	306164.61	2199615.77	Картометрический метод	1	-
4180	306167.12	2199616.96	Картометрический метод	1	-
4181	306169.33	2199617.78	Картометрический метод	1	-
4182	306171.62	2199618.48	Картометрический метод	1	-
4183	306178.58	2199620.42	Картометрический метод	1	-
4184	306180.80	2199621.17	Картометрический метод	1	-
4185	306185.27	2199622.92	Картометрический метод	1	-

3. Сведения о характерных точках части (частей) границы объекта					
Обозначение характерных точек части границы	Координаты, м		Метод определения координат характерной точки	Средняя квадратическая погрешность положения характерной точки (Mt), м	Описание обозначения точки на местности (при наличии)
	X	Y			
1	2	3	4	5	6
4186	306187.54	2199623.65	Картометрический метод	1	-
4187	306194.58	2199625.51	Картометрический метод	1	-
4188	306196.87	2199626.17	Картометрический метод	1	-
4189	306199.07	2199626.94	Картометрический метод	1	-
4190	306203.46	2199628.79	Картометрический метод	1	-
4191	306205.82	2199629.65	Картометрический метод	1	-
4192	306210.63	2199631.26	Картометрический метод	1	-
4193	306212.95	2199632.13	Картометрический метод	1	-
4194	306216.04	2199633.46	Картометрический метод	1	-
4195	306217.35	2199633.98	Картометрический метод	1	-
4196	306219.61	2199634.74	Картометрический метод	1	-
4197	306228.93	2199637.26	Картометрический метод	1	-
4198	306231.15	2199638.00	Картометрический метод	1	-
4199	306235.64	2199639.75	Картометрический метод	1	-
4200	306237.91	2199640.46	Картометрический метод	1	-
4201	306241.70	2199641.44	Картометрический метод	1	-
4202	306249.34	2199600.09	Картометрический метод	1	-
4203	306251.97	2199465.65	Картометрический метод	1	-
4204	306165.14	2199413.52	Картометрический метод	1	-
4205	306155.71	2199412.67	Картометрический метод	1	-
4206	306076.44	2199405.56	Картометрический метод	1	-
4207	306052.27	2199430.29	Картометрический метод	1	-
4208	306050.61	2199438.64	Картометрический метод	1	-
4209	305993.78	2199510.55	Картометрический метод	1	-
4210	305979.06	2199490.61	Картометрический метод	1	-
4211	305967.85	2199500.50	Картометрический метод	1	-



3. Сведения о характерных точках части (частей) границы объекта					
Обозначение характерных точек части границы	Координаты, м		Метод определения координат характерной точки	Средняя квадратическая погрешность положения характерной точки (Mt), м	Описание обозначения точки на местности (при наличии)
	X	Y			
1	2	3	4	5	6
4212	305950.12	2199526.11	Картометрический метод	1	-
4213	305945.27	2199544.08	Картометрический метод	1	-
4214	305941.58	2199547.94	Картометрический метод	1	-
4215	305867.47	2199498.42	Картометрический метод	1	-
4216	305788.41	2199437.27	Картометрический метод	1	-
4217	305749.42	2199413.29	Картометрический метод	1	-
4218	305726.31	2199434.42	Картометрический метод	1	-
4219	305726.34	2199433.79	Картометрический метод	1	-
4220	305726.98	2199416.40	Картометрический метод	1	-
4221	305720.62	2199402.69	Картометрический метод	1	-
4222	305702.38	2199397.03	Картометрический метод	1	-
4223	305655.51	2199426.48	Картометрический метод	1	-
4224	305616.77	2199448.06	Картометрический метод	1	-
4225	305598.47	2199467.26	Картометрический метод	1	-
4226	305623.06	2199487.76	Картометрический метод	1	-
4227	305606.66	2199500.22	Картометрический метод	1	-
4228	305593.52	2199504.60	Картометрический метод	1	-
4229	305573.25	2199504.05	Картометрический метод	1	-
4230	305549.69	2199505.69	Картометрический метод	1	-
4231	305519.43	2199520.47	Картометрический метод	1	-
4232	305511.07	2199521.32	Картометрический метод	1	-
4233	305497.47	2199519.06	Картометрический метод	1	-
4234	305487.56	2199517.92	Картометрический метод	1	-
4235	305472.27	2199516.50	Картометрический метод	1	-
4236	305457.82	2199518.77	Картометрический метод	1	-
4237	305447.91	2199515.65	Картометрический метод	1	-

3. Сведения о характерных точках части (частей) границы объекта					
Обозначение характерных точек части границы	Координаты, м		Метод определения координат характерной точки	Средняя квадратическая погрешность положения характерной точки (Mt), м	Описание обозначения точки на местности (при наличии)
	X	Y			
1	2	3	4	5	6
4238	305444.92	2199513.63	Картометрический метод	1	-
4239	305439.98	2199510.28	Картометрический метод	1	-
4240	305432.90	2199504.04	Картометрический метод	1	-
4241	305431.48	2199494.42	Картометрический метод	1	-
4242	305432.06	2199476.28	Картометрический метод	1	-
4243	305438.28	2199459.86	Картометрический метод	1	-
4244	305450.74	2199442.30	Картометрический метод	1	-
4245	305481.20	2199422.96	Картометрический метод	1	-
4246	305487.22	2199418.58	Картометрический метод	1	-
4247	305489.96	2199413.65	Картометрический метод	1	-
4248	305483.94	2199399.95	Картометрический метод	1	-
4249	305474.08	2199392.83	Картометрический метод	1	-
4250	305461.47	2199391.73	Картометрический метод	1	-
4251	305451.29	2199391.05	Картометрический метод	1	-
4252	305418.74	2199397.21	Картометрический метод	1	-
4253	305379.84	2199409.81	Картометрический метод	1	-
4254	305354.64	2199421.32	Картометрический метод	1	-
4255	305343.13	2199427.89	Картометрический метод	1	-
4256	305334.76	2199440.09	Картометрический метод	1	-
4257	305300.93	2199445.52	Картометрический метод	1	-
4258	305238.40	2199435.15	Картометрический метод	1	-
4259	305219.65	2199448.18	Картометрический метод	1	-
4260	305213.28	2199458.58	Картометрический метод	1	-
4261	305209.99	2199468.99	Картометрический метод	1	-
4262	305212.18	2199487.07	Картометрический метод	1	-
4263	305216.57	2199501.31	Картометрический метод	1	-

3. Сведения о характерных точках части (частей) границы объекта					
Обозначение характерных точек части границы	Координаты, м		Метод определения координат характерной точки	Средняя квадратическая погрешность положения характерной точки (Mt), м	Описание обозначения точки на местности (при наличии)
	X	Y			
1	2	3	4	5	6
4264	305224.24	2199517.20	Картометрический метод	1	-
4265	305234.65	2199525.97	Картометрический метод	1	-
4266	305243.41	2199524.87	Картометрический метод	1	-
4267	305256.01	2199519.94	Картометрический метод	1	-
4268	305265.33	2199510.63	Картометрический метод	1	-
4269	305269.16	2199504.05	Картометрический метод	1	-
4270	305270.81	2199505.69	Картометрический метод	1	-
4271	305276.83	2199517.75	Картометрический метод	1	-
4272	305287.24	2199525.97	Картометрический метод	1	-
4273	305299.30	2199526.51	Картометрический метод	1	-
4274	305325.59	2199522.67	Картометрический метод	1	-
4275	305344.25	2199519.90	Картометрический метод	1	-
4276	305353.31	2199516.50	Картометрический метод	1	-
4277	305365.78	2199514.81	Картометрический метод	1	-
4278	305377.96	2199516.50	Картометрический метод	1	-
4279	305388.72	2199518.48	Картометрический метод	1	-
4280	305403.16	2199525.56	Картометрический метод	1	-
4281	305417.60	2199531.23	Картометрический метод	1	-
4282	305430.35	2199537.74	Картометрический метод	1	-
4283	305451.88	2199544.54	Картометрический метод	1	-
4284	305468.59	2199553.89	Картометрический метод	1	-
4285	305484.73	2199562.67	Картометрический метод	1	-
4286	305491.61	2199565.96	Картометрический метод	1	-
4287	305508.05	2199581.30	Картометрический метод	1	-
4288	305546.95	2199601.58	Картометрический метод	1	-
4289	305573.79	2199606.51	Картометрический метод	1	-

3. Сведения о характерных точках части (частей) границы объекта					
Обозначение характерных точек части границы	Координаты, м		Метод определения координат характерной точки	Средняя квадратическая погрешность положения характерной точки (Mt), м	Описание обозначения точки на местности (при наличии)
	X	Y			
1	2	3	4	5	6
4290	305603.35	2199602.00	Картометрический метод	1	-
4291	305609.81	2199598.29	Картометрический метод	1	-
4292	305614.98	2199599.89	Картометрический метод	1	-
4293	305606.65	2199613.29	Картометрический метод	1	-
4294	305620.61	2199631.53	Картометрический метод	1	-
4295	305672.85	2199547.35	Картометрический метод	1	-
4296	305676.32	2199536.10	Картометрический метод	1	-
4297	305699.15	2199491.82	Картометрический метод	1	-
4298	305687.72	2199477.35	Картометрический метод	1	-
4299	305706.76	2199453.02	Картометрический метод	1	-
4300	305716.70	2199445.30	Картометрический метод	1	-
4301	305755.73	2199436.21	Картометрический метод	1	-
4302	305779.07	2199448.98	Картометрический метод	1	-
4303	305779.02	2199455.58	Картометрический метод	1	-
4304	305782.24	2199461.31	Картометрический метод	1	-
4305	305792.15	2199461.16	Картометрический метод	1	-
4306	305873.76	2199521.93	Картометрический метод	1	-
4307	305870.57	2199586.31	Картометрический метод	1	-
4308	305861.32	2199612.66	Картометрический метод	1	-
4309	305860.22	2199622.06	Картометрический метод	1	-
4310	305839.22	2199589.23	Картометрический метод	1	-
4311	305763.93	2199628.74	Картометрический метод	1	-
4312	305673.79	2199658.74	Картометрический метод	1	-
4313	305668.75	2199681.47	Картометрический метод	1	-
4314	305682.22	2199703.65	Картометрический метод	1	-
4315	305686.57	2199708.59	Картометрический метод	1	-

3. Сведения о характерных точках части (частей) границы объекта					
Обозначение характерных точек части границы	Координаты, м		Метод определения координат характерной точки	Средняя квадратическая погрешность положения характерной точки (Mt), м	Описание обозначения точки на местности (при наличии)
	X	Y			
1	2	3	4	5	6
4316	305689.83	2199712.57	Картометрический метод	1	-
4317	305694.73	2199719.49	Картометрический метод	1	-
4318	305698.80	2199726.96	Картометрический метод	1	-
4319	305700.20	2199729.53	Картометрический метод	1	-
4320	305700.01	2199734.15	Картометрический метод	1	-
4321	305699.75	2199737.14	Картометрический метод	1	-
4322	305698.66	2199743.98	Картометрический метод	1	-
4323	305697.73	2199747.36	Картометрический метод	1	-
4324	305694.39	2199754.92	Картометрический метод	1	-
4325	305692.36	2199758.18	Картометрический метод	1	-
4326	305683.39	2199767.59	Картометрический метод	1	-
4327	305670.76	2199777.95	Картометрический метод	1	-
4328	305667.83	2199779.57	Картометрический метод	1	-
4329	305731.13	2199759.14	Картометрический метод	1	-
4330	305867.49	2199707.33	Картометрический метод	1	-
4331	305980.07	2199665.66	Картометрический метод	1	-
4332	305995.84	2199673.82	Картометрический метод	1	-
4333	305970.42	2199780.40	Картометрический метод	1	-
4334	305998.25	2199882.60	Картометрический метод	1	-
4335	305999.32	2199890.00	Картометрический метод	1	-
4051	306193.24	2199903.50	Картометрический метод	1	-
Часть 35					
4336	311376.60	2192992.74	Картометрический метод	1	-
4337	311396.10	2192979.93	Картометрический метод	1	-
4338	311414.52	2192965.22	Картометрический метод	1	-
4339	311453.02	2192933.14	Картометрический метод	1	-

3. Сведения о характерных точках части (частей) границы объекта					
Обозначение характерных точек части границы	Координаты, м		Метод определения координат характерной точки	Средняя квадратическая погрешность положения характерной точки (Мт), м	Описание обозначения точки на местности (при наличии)
	X	Y			
1	2	3	4	5	6
4340	311501.79	2192906.25	Картометрический метод	1	-
4341	311517.84	2192874.07	Картометрический метод	1	-
4342	311519.46	2192843.99	Картометрический метод	1	-
4343	311504.40	2192827.61	Картометрический метод	1	-
4344	311466.23	2192824.49	Картометрический метод	1	-
4345	311446.86	2192813.15	Картометрический метод	1	-
4346	311449.18	2192794.87	Картометрический метод	1	-
4347	311355.39	2192790.21	Картометрический метод	1	-
4348	311357.83	2192671.37	Картометрический метод	1	-
4349	311330.65	2192677.56	Картометрический метод	1	-
4350	311313.74	2192706.14	Картометрический метод	1	-
4351	311302.81	2192716.09	Картометрический метод	1	-
4352	311246.87	2192721.98	Картометрический метод	1	-
4353	311188.62	2192676.67	Картометрический метод	1	-
4354	311158.62	2192629.48	Картометрический метод	1	-
4355	311145.19	2192634.31	Картометрический метод	1	-
4356	311140.34	2192649.06	Картометрический метод	1	-
4357	311100.68	2192654.13	Картометрический метод	1	-
4358	311080.64	2192669.56	Картометрический метод	1	-
4359	311058.38	2192732.45	Картометрический метод	1	-
4360	310981.97	2192732.84	Картометрический метод	1	-
4361	310971.58	2192734.86	Картометрический метод	1	-
4362	310932.72	2192742.45	Картометрический метод	1	-
4363	310933.36	2192741.70	Картометрический метод	1	-
4364	310931.89	2192742.61	Картометрический метод	1	-
4365	310915.14	2192745.88	Картометрический метод	1	-

3. Сведения о характерных точках части (частей) границы объекта					
Обозначение характерных точек части границы	Координаты, м		Метод определения координат характерной точки	Средняя квадратическая погрешность положения характерной точки (Mt), м	Описание обозначения точки на местности (при наличии)
	X	Y			
1	2	3	4	5	6
4366	310895.75	2192752.67	Картометрический метод	1	-
4367	310899.18	2192762.89	Картометрический метод	1	-
4368	310872.05	2192779.71	Картометрический метод	1	-
4369	310768.29	2192812.83	Картометрический метод	1	-
4370	310768.29	2192799.26	Картометрический метод	1	-
4371	310723.91	2192798.10	Картометрический метод	1	-
4372	310682.29	2192792.13	Картометрический метод	1	-
4373	310680.55	2192719.68	Картометрический метод	1	-
4374	310624.86	2192714.42	Картометрический метод	1	-
4375	310613.91	2192720.98	Картометрический метод	1	-
4376	310595.21	2192734.58	Картометрический метод	1	-
4377	310580.48	2192737.42	Картометрический метод	1	-
4378	310562.36	2192737.42	Картометрический метод	1	-
4379	310551.03	2192732.32	Картометрический метод	1	-
4380	310537.44	2192723.82	Картометрический метод	1	-
4381	310528.37	2192718.72	Картометрический метод	1	-
4382	310521.58	2192714.19	Картометрический метод	1	-
4383	310507.98	2192712.49	Картометрический метод	1	-
4384	310498.35	2192714.19	Картометрический метод	1	-
4385	310488.15	2192719.29	Картометрический метод	1	-
4386	310480.22	2192726.65	Картометрический метод	1	-
4387	310471.16	2192738.54	Картометрический метод	1	-
4388	310465.50	2192752.71	Картометрический метод	1	-
4389	310464.36	2192769.70	Картометрический метод	1	-
4390	310463.80	2192784.43	Картометрический метод	1	-
4391	310453.03	2192801.99	Картометрический метод	1	-

3. Сведения о характерных точках части (частей) границы объекта					
Обозначение характерных точек части границы	Координаты, м		Метод определения координат характерной точки	Средняя квадратическая погрешность положения характерной точки (Mt), м	Описание обозначения точки на местности (при наличии)
	X	Y			
1	2	3	4	5	6
4392	310445.10	2192813.32	Картометрический метод	1	-
4393	310434.34	2192820.12	Картометрический метод	1	-
4394	310421.88	2192824.65	Картометрический метод	1	-
4395	310413.52	2192828.05	Картометрический метод	1	-
4396	310411.74	2192841.08	Картометрический метод	1	-
4397	310379.30	2192835.47	Картометрический метод	1	-
4398	310348.04	2192835.11	Картометрический метод	1	-
4399	310350.89	2192852.33	Картометрический метод	1	-
4400	310344.13	2192878.91	Картометрический метод	1	-
4401	310326.49	2192902.58	Картометрический метод	1	-
4402	310341.08	2192924.61	Картометрический метод	1	-
4403	310351.51	2192935.86	Картометрический метод	1	-
4404	310363.90	2192941.56	Картометрический метод	1	-
4405	310394.21	2192939.46	Картометрический метод	1	-
4406	310439.19	2192922.50	Картометрический метод	1	-
4407	310535.34	2192908.64	Картометрический метод	1	-
4408	310603.79	2192910.92	Картометрический метод	1	-
4409	310656.03	2192918.74	Картометрический метод	1	-
4410	310722.18	2192935.69	Картометрический метод	1	-
4411	310772.39	2192941.07	Картометрический метод	1	-
4412	310808.41	2192940.74	Картометрический метод	1	-
4413	310848.99	2192928.20	Картометрический метод	1	-
4414	310891.69	2192900.00	Картометрический метод	1	-
4415	310945.62	2192852.92	Картометрический метод	1	-
4416	310997.94	2192815.59	Картометрический метод	1	-
4417	311019.07	2192810.33	Картометрический метод	1	-



3. Сведения о характерных точках части (частей) границы объекта					
Обозначение характерных точек части границы	Координаты, м		Метод определения координат характерной точки	Средняя квадратическая погрешность положения характерной точки (Mt), м	Описание обозначения точки на местности (при наличии)
	X	Y			
1	2	3	4	5	6
4418	311040.34	2192809.26	Картометрический метод	1	-
4419	311053.53	2192816.40	Картометрический метод	1	-
4420	311057.44	2192825.85	Картометрический метод	1	-
4421	311055.96	2192856.98	Картометрический метод	1	-
4422	311039.99	2192916.46	Картометрический метод	1	-
4423	311043.09	2192925.42	Картометрический метод	1	-
4424	311059.06	2192934.39	Картометрический метод	1	-
4425	311073.41	2192934.56	Картометрический метод	1	-
4426	311105.34	2192912.87	Картометрический метод	1	-
4427	311152.13	2192896.09	Картометрический метод	1	-
4428	311218.11	2192904.14	Картометрический метод	1	-
4429	311260.96	2192906.73	Картометрический метод	1	-
4430	311299.92	2192944.47	Картометрический метод	1	-
4431	311343.70	2192922.79	Картометрический метод	1	-
4336	311376.60	2192992.74	Картометрический метод	1	-
Часть 36					
4432	301814.80	2194773.58	Картометрический метод	1	-
4433	301806.84	2194764.48	Картометрический метод	1	-
4434	301806.84	2194747.10	Картометрический метод	1	-
4435	301822.88	2194732.41	Картометрический метод	1	-
4436	301858.29	2194729.07	Картометрический метод	1	-
4437	301868.53	2194729.13	Картометрический метод	1	-
4438	301877.15	2194715.06	Картометрический метод	1	-
4439	301883.03	2194657.02	Картометрический метод	1	-
4440	301894.06	2194641.58	Картометрический метод	1	-
4441	301913.18	2194639.92	Картометрический метод	1	-

3. Сведения о характерных точках части (частей) границы объекта					
Обозначение характерных точек части границы	Координаты, м		Метод определения координат характерной точки	Средняя квадратическая погрешность положения характерной точки (Mt), м	Описание обозначения точки на местности (при наличии)
	X	Y			
1	2	3	4	5	6
4442	301880.65	2194586.90	Картометрический метод	1	-
4443	301945.80	2194352.38	Картометрический метод	1	-
4444	301998.47	2194325.19	Картометрический метод	1	-
4445	302042.09	2194298.00	Картометрический метод	1	-
4446	302085.71	2194263.45	Картометрический метод	1	-
4447	302112.33	2194254.38	Картометрический метод	1	-
4448	302218.82	2194233.99	Картометрический метод	1	-
4449	302379.64	2194206.56	Картометрический метод	1	-
4450	302376.88	2194168.90	Картометрический метод	1	-
4451	302392.25	2194136.53	Картометрический метод	1	-
4452	302320.00	2194120.51	Картометрический метод	1	-
4453	302120.47	2194151.52	Картометрический метод	1	-
4454	302070.08	2194172.67	Картометрический метод	1	-
4455	302034.13	2194180.72	Картометрический метод	1	-
4456	301998.00	2194183.06	Картометрический метод	1	-
4457	301975.20	2194177.98	Картометрический метод	1	-
4458	301969.88	2194165.60	Картометрический метод	1	-
4459	302017.90	2194107.87	Картометрический метод	1	-
4460	302006.39	2194053.24	Картометрический метод	1	-
4461	301988.84	2194047.63	Картометрический метод	1	-
4462	301810.97	2194049.90	Картометрический метод	1	-
4463	301812.11	2194115.60	Картометрический метод	1	-
4464	301622.97	2194116.16	Картометрический метод	1	-
4465	301605.90	2194148.98	Картометрический метод	1	-
4466	301599.64	2194173.85	Картометрический метод	1	-
4467	301660.04	2194314.96	Картометрический метод	1	-

3. Сведения о характерных точках части (частей) границы объекта					
Обозначение характерных точек части границы	Координаты, м		Метод определения координат характерной точки	Средняя квадратическая погрешность положения характерной точки (Mt), м	Описание обозначения точки на местности (при наличии)
	X	Y			
1	2	3	4	5	6
4468	301655.20	2194353.33	Картометрический метод	1	-
4469	301688.43	2194337.42	Картометрический метод	1	-
4470	301711.43	2194337.90	Картометрический метод	1	-
4471	301762.18	2194350.02	Картометрический метод	1	-
4472	301791.29	2194335.23	Картометрический метод	1	-
4473	301821.93	2194335.47	Картометрический метод	1	-
4474	301811.26	2194374.39	Картометрический метод	1	-
4475	301792.11	2194502.52	Картометрический метод	1	-
4476	301776.99	2194538.91	Картометрический метод	1	-
4477	301678.01	2194676.42	Картометрический метод	1	-
4478	301670.08	2194687.12	Картометрический метод	1	-
4479	301806.84	2194771.16	Картометрический метод	1	-
4432	301814.80	2194773.58	Картометрический метод	1	-
Часть 37					
4480	320870.38	2192620.53	Картометрический метод	1	-
4481	320890.68	2192618.60	Картометрический метод	1	-
4482	320885.58	2192606.21	Картометрический метод	1	-
4483	320884.55	2192575.64	Картометрический метод	1	-
4484	320899.01	2192524.42	Картометрический метод	1	-
4485	320930.85	2192467.93	Картометрический метод	1	-
4486	320958.29	2192435.55	Картометрический метод	1	-
4487	320977.91	2192424.32	Картометрический метод	1	-
4488	321001.53	2192422.98	Картометрический метод	1	-
4489	321056.96	2192434.40	Картометрический метод	1	-
4490	321085.35	2192433.46	Картометрический метод	1	-
4491	321130.31	2192415.17	Картометрический метод	1	-

3. Сведения о характерных точках части (частей) границы объекта					
Обозначение характерных точек части границы	Координаты, м		Метод определения координат характерной точки	Средняя квадратическая погрешность положения характерной точки (Mt), м	Описание обозначения точки на местности (при наличии)
	X	Y			
1	2	3	4	5	6
4492	321190.12	2192408.12	Картометрический метод	1	-
4493	321242.32	2192394.41	Картометрический метод	1	-
4494	321285.37	2192390.03	Картометрический метод	1	-
4495	321290.99	2192319.55	Картометрический метод	1	-
4496	321278.87	2192106.74	Картометрический метод	1	-
4497	321272.70	2191998.41	Картометрический метод	1	-
4498	321126.19	2192044.05	Картометрический метод	1	-
4499	321097.10	2192061.36	Картометрический метод	1	-
4500	321082.39	2192086.38	Картометрический метод	1	-
4501	321076.86	2192110.31	Картометрический метод	1	-
4502	321059.32	2192137.62	Картометрический метод	1	-
4503	320999.77	2192149.12	Картометрический метод	1	-
4504	320871.75	2192140.66	Картометрический метод	1	-
4505	320719.48	2192130.58	Картометрический метод	1	-
4506	320698.56	2192136.11	Картометрический метод	1	-
4507	320690.31	2192330.87	Картометрический метод	1	-
4508	320711.56	2192347.01	Картометрический метод	1	-
4509	320776.55	2192359.00	Картометрический метод	1	-
4510	320802.83	2192358.14	Картометрический метод	1	-
4511	320825.60	2192460.66	Картометрический метод	1	-
4512	320862.52	2192492.61	Картометрический метод	1	-
4480	320870.38	2192620.53	Картометрический метод	1	-
Часть 38					
4513	307519.56	2201121.03	Картометрический метод	1	-
4514	307655.88	2201104.13	Картометрический метод	1	-
4515	307722.26	2201001.05	Картометрический метод	1	-

3. Сведения о характерных точках части (частей) границы объекта					
Обозначение характерных точек части границы	Координаты, м		Метод определения координат характерной точки	Средняя квадратическая погрешность положения характерной точки (Mt), м	Описание обозначения точки на местности (при наличии)
	X	Y			
1	2	3	4	5	6
4516	307714.19	2200992.51	Картометрический метод	1	-
4517	307709.96	2200983.51	Картометрический метод	1	-
4518	307705.51	2200968.21	Картометрический метод	1	-
4519	307695.98	2200954.49	Картометрический метод	1	-
4520	307669.08	2200922.11	Картометрический метод	1	-
4521	307648.57	2200899.81	Картометрический метод	1	-
4522	307601.72	2200851.56	Картометрический метод	1	-
4523	307541.07	2200783.25	Картометрический метод	1	-
4524	307488.84	2200738.62	Картометрический метод	1	-
4525	307446.90	2200679.91	Картометрический метод	1	-
4526	307440.84	2200677.56	Картометрический метод	1	-
4527	307412.71	2200699.27	Картометрический метод	1	-
4528	307378.49	2200664.45	Картометрический метод	1	-
4529	307372.46	2200655.56	Картометрический метод	1	-
4530	307352.31	2200613.88	Картометрический метод	1	-
4531	307355.33	2200605.09	Картометрический метод	1	-
4532	307325.56	2200554.78	Картометрический метод	1	-
4533	307321.79	2200583.35	Картометрический метод	1	-
4534	307321.68	2200607.42	Картометрический метод	1	-
4535	307319.59	2200652.94	Картометрический метод	1	-
4536	307334.77	2200653.47	Картометрический метод	1	-
4537	307330.82	2200742.15	Картометрический метод	1	-
4538	307327.56	2200758.26	Картометрический метод	1	-
4539	307306.57	2200772.78	Картометрический метод	1	-
4540	307125.92	2200729.52	Картометрический метод	1	-
4541	307031.59	2200828.81	Картометрический метод	1	-

3. Сведения о характерных точках части (частей) границы объекта					
Обозначение характерных точек части границы	Координаты, м		Метод определения координат характерной точки	Средняя квадратическая погрешность положения характерной точки (Mt), м	Описание обозначения точки на местности (при наличии)
	X	Y			
1	2	3	4	5	6
4542	306989.89	2200947.94	Картометрический метод	1	-
4543	307137.84	2201038.30	Картометрический метод	1	-
4544	307329.52	2200960.12	Картометрический метод	1	-
4545	307509.37	2201047.01	Картометрический метод	1	-
4513	307519.56	2201121.03	Картометрический метод	1	-
Часть 39					
4546	321054.87	2191070.21	Картометрический метод	1	-
4547	321082.33	2191061.94	Картометрический метод	1	-
4548	321077.90	2191031.64	Картометрический метод	1	-
4549	321085.97	2190984.38	Картометрический метод	1	-
4550	321066.38	2190933.30	Картометрический метод	1	-
4551	321074.86	2190911.69	Картометрический метод	1	-
4552	321100.52	2190880.39	Картометрический метод	1	-
4553	321163.81	2190867.68	Картометрический метод	1	-
4554	321267.51	2190770.31	Картометрический метод	1	-
4555	321130.44	2190655.11	Картометрический метод	1	-
4556	321159.78	2190608.80	Картометрический метод	1	-
4557	321157.35	2190595.58	Картометрический метод	1	-
4558	321132.87	2190579.91	Картометрический метод	1	-
4559	321068.68	2190550.80	Картометрический метод	1	-
4560	321048.38	2190545.50	Картометрический метод	1	-
4561	320922.88	2190552.56	Картометрический метод	1	-
4562	320901.25	2190549.70	Картометрический метод	1	-
4563	320855.16	2190533.16	Картометрический метод	1	-
4564	320806.64	2190510.23	Картометрический метод	1	-
4565	320771.43	2190508.90	Картометрический метод	1	-

3. Сведения о характерных точках части (частей) границы объекта					
Обозначение характерных точек части границы	Координаты, м		Метод определения координат характерной точки	Средняя квадратическая погрешность положения характерной точки (Mt), м	Описание обозначения точки на местности (при наличии)
	X	Y			
1	2	3	4	5	6
4566	320698.65	2190529.41	Картометрический метод	1	-
4567	320675.27	2190556.98	Картометрический метод	1	-
4568	320660.28	2190569.33	Картометрический метод	1	-
4569	320754.43	2190626.39	Картометрический метод	1	-
4570	320727.42	2190677.26	Картометрический метод	1	-
4571	320731.58	2190716.53	Картометрический метод	1	-
4572	320743.61	2190737.45	Картометрический метод	1	-
4573	320791.02	2190768.07	Картометрический метод	1	-
4574	320829.60	2190802.47	Картометрический метод	1	-
4575	320826.88	2190818.18	Картометрический метод	1	-
4576	320759.11	2190891.30	Картометрический метод	1	-
4577	320800.49	2190903.74	Картометрический метод	1	-
4578	320927.25	2190961.09	Картометрический метод	1	-
4579	320917.65	2190983.84	Картометрический метод	1	-
4580	320953.64	2191045.99	Картометрический метод	1	-
4546	321054.87	2191070.21	Картометрический метод	1	-
Часть 40					
4581	311845.47	2189497.55	Картометрический метод	1	-
4582	311855.68	2189475.34	Картометрический метод	1	-
4583	311865.64	2189472.03	Картометрический метод	1	-
4584	311896.91	2189441.18	Картометрический метод	1	-
4585	311915.16	2189432.69	Картометрический метод	1	-
4586	311933.23	2189430.49	Картометрический метод	1	-
4587	311977.27	2189413.35	Картометрический метод	1	-
4588	312004.02	2189411.45	Картометрический метод	1	-
4589	312010.03	2189384.70	Картометрический метод	1	-

3. Сведения о характерных точках части (частей) границы объекта					
Обозначение характерных точек части границы	Координаты, м		Метод определения координат характерной точки	Средняя квадратическая погрешность положения характерной точки (Mt), м	Описание обозначения точки на местности (при наличии)
	X	Y			
1	2	3	4	5	6
4590	312011.36	2189378.82	Картометрический метод	1	-
4591	311944.06	2189373.64	Картометрический метод	1	-
4592	311906.72	2189364.31	Картометрический метод	1	-
4593	311920.03	2189335.35	Картометрический метод	1	-
4594	311933.46	2189306.21	Картометрический метод	1	-
4595	311893.32	2189285.94	Картометрический метод	1	-
4596	311869.36	2189343.96	Картометрический метод	1	-
4597	311853.42	2189333.99	Картометрический метод	1	-
4598	311794.51	2189287.54	Картометрический метод	1	-
4599	311754.86	2189241.09	Картометрический метод	1	-
4600	311733.33	2189192.38	Картометрический метод	1	-
4601	311726.53	2189132.33	Картометрический метод	1	-
4602	311723.14	2189077.95	Картометрический метод	1	-
4603	311718.60	2189040.56	Картометрический метод	1	-
4604	311693.68	2189007.71	Картометрический метод	1	-
4605	311706.64	2188993.41	Картометрический метод	1	-
4606	311619.80	2188919.67	Картометрический метод	1	-
4607	311570.95	2188878.04	Картометрический метод	1	-
4608	311498.69	2188969.60	Картометрический метод	1	-
4609	311481.28	2188985.82	Картометрический метод	1	-
4610	311456.39	2188989.91	Картометрический метод	1	-
4611	311434.88	2189004.11	Картометрический метод	1	-
4612	311416.87	2189005.12	Картометрический метод	1	-
4613	311405.10	2189001.24	Картометрический метод	1	-
4614	311397.39	2188992.20	Картометрический метод	1	-
4615	311398.54	2189023.34	Картометрический метод	1	-



3. Сведения о характерных точках части (частей) границы объекта					
Обозначение характерных точек части границы	Координаты, м		Метод определения координат характерной точки	Средняя квадратическая погрешность положения характерной точки (Mt), м	Описание обозначения точки на местности (при наличии)
	X	Y			
1	2	3	4	5	6
4616	311409.73	2189066.81	Картометрический метод	1	-
4617	311400.41	2189089.05	Картометрический метод	1	-
4618	311390.75	2189094.46	Картометрический метод	1	-
4619	311385.87	2189165.26	Картометрический метод	1	-
4620	311391.11	2189200.92	Картометрический метод	1	-
4621	311405.66	2189233.38	Картометрический метод	1	-
4622	311420.59	2189252.84	Картометрический метод	1	-
4623	311433.69	2189276.33	Картометрический метод	1	-
4624	311464.88	2189306.03	Картометрический метод	1	-
4625	311491.05	2189323.32	Картометрический метод	1	-
4626	311521.74	2189336.24	Картометрический метод	1	-
4627	311596.30	2189336.10	Картометрический метод	1	-
4628	311607.15	2189348.54	Картометрический метод	1	-
4629	311621.16	2189401.23	Картометрический метод	1	-
4630	311636.72	2189424.83	Картометрический метод	1	-
4631	311655.91	2189437.57	Картометрический метод	1	-
4632	311704.33	2189444.02	Картометрический метод	1	-
4633	311747.26	2189441.34	Картометрический метод	1	-
4634	311757.23	2189434.72	Картометрический метод	1	-
4635	311772.12	2189404.54	Картометрический метод	1	-
4636	311794.77	2189404.66	Картометрический метод	1	-
4637	311800.82	2189450.22	Картометрический метод	1	-
4638	311812.94	2189472.65	Картометрический метод	1	-
4639	311814.93	2189474.05	Картометрический метод	1	-
4640	311813.86	2189476.54	Картометрический метод	1	-
4641	311816.02	2189481.11	Картометрический метод	1	-

3. Сведения о характерных точках части (частей) границы объекта					
Обозначение характерных точек части границы	Координаты, м		Метод определения координат характерной точки	Средняя квадратическая погрешность положения характерной точки (Mt), м	Описание обозначения точки на местности (при наличии)
	X	Y			
1	2	3	4	5	6
4581	311845.47	2189497.55	Картометрический метод	1	-
Часть 41					
4642	312179.31	2185423.50	Картометрический метод	1	-
4643	312226.09	2185421.38	Картометрический метод	1	-
4644	312222.74	2185334.33	Картометрический метод	1	-
4645	312226.03	2185305.84	Картометрический метод	1	-
4646	312241.36	2185308.02	Картометрический метод	1	-
4647	312250.24	2185341.16	Картометрический метод	1	-
4648	312321.10	2185267.31	Картометрический метод	1	-
4649	312339.83	2185220.33	Картометрический метод	1	-
4650	312360.91	2185181.68	Картометрический метод	1	-
4651	312361.03	2185102.29	Картометрический метод	1	-
4652	312337.09	2185069.88	Картометрический метод	1	-
4653	312278.14	2185030.32	Картометрический метод	1	-
4654	312250.75	2185029.71	Картометрический метод	1	-
4655	312215.35	2184811.16	Картометрический метод	1	-
4656	312201.96	2184790.49	Картометрический метод	1	-
4657	312095.83	2184809.75	Картометрический метод	1	-
4658	312074.00	2184727.16	Картометрический метод	1	-
4659	312056.56	2184688.64	Картометрический метод	1	-
4660	312046.08	2184597.49	Картометрический метод	1	-
4661	311933.73	2184622.53	Картометрический метод	1	-
4662	311937.35	2184670.90	Картометрический метод	1	-
4663	311956.22	2184741.27	Картометрический метод	1	-
4664	311968.97	2184840.82	Картометрический метод	1	-
4665	312020.82	2185054.40	Картометрический метод	1	-

3. Сведения о характерных точках части (частей) границы объекта					
Обозначение характерных точек части границы	Координаты, м		Метод определения координат характерной точки	Средняя квадратическая погрешность положения характерной точки (Mt), м	Описание обозначения точки на местности (при наличии)
	X	Y			
1	2	3	4	5	6
4666	312084.03	2185152.62	Картометрический метод	1	-
4667	312123.46	2185217.41	Картометрический метод	1	-
4668	312139.41	2185261.44	Картометрический метод	1	-
4669	312185.60	2185341.48	Картометрический метод	1	-
4670	312139.92	2185399.04	Картометрический метод	1	-
4642	312179.31	2185423.50	Картометрический метод	1	-
Часть 42					
4671	317705.18	2203414.79	Картометрический метод	1	-
4672	317738.41	2203358.61	Картометрический метод	1	-
4673	317765.53	2203388.91	Картометрический метод	1	-
4674	317839.43	2203344.41	Картометрический метод	1	-
4675	317786.05	2203284.61	Картометрический метод	1	-
4676	317719.06	2203336.63	Картометрический метод	1	-
4677	317630.25	2203157.13	Картометрический метод	1	-
4678	317653.52	2203140.32	Картометрический метод	1	-
4679	317716.62	2203109.10	Картометрический метод	1	-
4680	317709.67	2203039.90	Картометрический метод	1	-
4681	317702.95	2202964.65	Картометрический метод	1	-
4682	317698.20	2202830.43	Картометрический метод	1	-
4683	317641.03	2202835.66	Картометрический метод	1	-
4684	317617.82	2202841.97	Картометрический метод	1	-
4685	317594.23	2202848.38	Картометрический метод	1	-
4686	317594.42	2202810.22	Картометрический метод	1	-
4687	317598.87	2202754.30	Картометрический метод	1	-
4688	317596.83	2202714.71	Картометрический метод	1	-
4689	317548.32	2202685.17	Картометрический метод	1	-

3. Сведения о характерных точках части (частей) границы объекта					
Обозначение характерных точек части границы	Координаты, м		Метод определения координат характерной точки	Средняя квадратическая погрешность положения характерной точки (Mt), м	Описание обозначения точки на местности (при наличии)
	X	Y			
1	2	3	4	5	6
4690	317459.45	2202648.67	Картометрический метод	1	-
4691	317439.38	2202687.37	Картометрический метод	1	-
4692	317372.13	2202649.51	Картометрический метод	1	-
4693	317323.22	2202630.85	Картометрический метод	1	-
4694	317277.30	2202591.88	Картометрический метод	1	-
4695	317238.92	2202651.81	Картометрический метод	1	-
4696	317275.95	2202669.60	Картометрический метод	1	-
4697	317217.36	2202705.69	Картометрический метод	1	-
4698	317284.80	2202777.11	Картометрический метод	1	-
4699	317329.33	2202800.87	Картометрический метод	1	-
4700	317380.74	2202825.81	Картометрический метод	1	-
4701	317429.22	2202853.60	Картометрический метод	1	-
4702	317498.10	2202791.70	Картометрический метод	1	-
4703	317575.48	2202847.02	Картометрический метод	1	-
4704	317575.01	2202992.96	Картометрический метод	1	-
4705	317463.76	2203031.16	Картометрический метод	1	-
4706	317468.87	2203093.31	Картометрический метод	1	-
4707	317483.30	2203160.26	Картометрический метод	1	-
4708	317496.08	2203211.27	Картометрический метод	1	-
4709	317519.16	2203271.78	Картометрический метод	1	-
4710	317562.95	2203329.96	Картометрический метод	1	-
4711	317616.11	2203379.42	Картометрический метод	1	-
4712	317663.74	2203404.30	Картометрический метод	1	-
4713	317668.51	2203398.89	Картометрический метод	1	-
4671	317705.18	2203414.79	Картометрический метод	1	-
Часть 43					

3. Сведения о характерных точках части (частей) границы объекта					
Обозначение характерных точек части границы	Координаты, м		Метод определения координат характерной точки	Средняя квадратическая погрешность положения характерной точки (Mt), м	Описание обозначения точки на местности (при наличии)
	X	Y			
1	2	3	4	5	6
4714	322656.74	2188968.44	Картометрический метод	1	-
4715	322675.88	2188893.34	Картометрический метод	1	-
4716	322671.39	2188879.89	Картометрический метод	1	-
4717	322685.76	2188861.68	Картометрический метод	1	-
4718	322691.01	2188842.46	Картометрический метод	1	-
4719	322832.12	2188864.62	Картометрический метод	1	-
4720	322832.86	2188863.40	Картометрический метод	1	-
4721	322823.99	2188842.71	Картометрический метод	1	-
4722	322820.91	2188815.53	Картометрический метод	1	-
4723	322855.79	2188798.60	Картометрический метод	1	-
4724	322884.15	2188775.26	Картометрический метод	1	-
4725	322903.35	2188719.49	Картометрический метод	1	-
4726	322969.46	2188705.06	Картометрический метод	1	-
4727	322979.23	2188697.02	Картометрический метод	1	-
4728	323015.98	2188744.34	Картометрический метод	1	-
4729	323013.41	2188770.32	Картометрический метод	1	-
4730	323031.70	2188789.28	Картометрический метод	1	-
4731	323084.69	2188731.19	Картометрический метод	1	-
4732	323112.02	2188758.19	Картометрический метод	1	-
4733	323179.37	2188716.50	Картометрический метод	1	-
4734	323181.58	2188708.12	Картометрический метод	1	-
4735	323179.02	2188700.10	Картометрический метод	1	-
4736	323164.32	2188684.36	Картометрический метод	1	-
4737	323168.41	2188660.96	Картометрический метод	1	-
4738	323135.78	2188603.89	Картометрический метод	1	-
4739	323124.49	2188596.90	Картометрический метод	1	-

3. Сведения о характерных точках части (частей) границы объекта					
Обозначение характерных точек части границы	Координаты, м		Метод определения координат характерной точки	Средняя квадратическая погрешность положения характерной точки (Mt), м	Описание обозначения точки на местности (при наличии)
	X	Y			
1	2	3	4	5	6
4740	323097.69	2188593.64	Картометрический метод	1	-
4741	323050.67	2188569.38	Картометрический метод	1	-
4742	323030.67	2188551.44	Картометрический метод	1	-
4743	323238.01	2188478.47	Картометрический метод	1	-
4744	323213.92	2188420.73	Картометрический метод	1	-
4745	323100.96	2188472.45	Картометрический метод	1	-
4746	323025.06	2188295.78	Картометрический метод	1	-
4747	322995.24	2188282.65	Картометрический метод	1	-
4748	322973.51	2188289.21	Картометрический метод	1	-
4749	322965.91	2188331.93	Картометрический метод	1	-
4750	322989.14	2188413.50	Картометрический метод	1	-
4751	323014.06	2188499.60	Картометрический метод	1	-
4752	323030.67	2188551.44	Картометрический метод	1	-
4753	322977.24	2188571.83	Картометрический метод	1	-
4754	322918.04	2188602.98	Картометрический метод	1	-
4755	322867.91	2188641.22	Картометрический метод	1	-
4756	322867.34	2188597.60	Картометрический метод	1	-
4757	322861.96	2188539.54	Картометрический метод	1	-
4758	322859.98	2188482.04	Картометрический метод	1	-
4759	322859.13	2188419.73	Картометрический метод	1	-
4760	322757.17	2188419.45	Картометрический метод	1	-
4761	322750.37	2188497.62	Картометрический метод	1	-
4762	322749.80	2188568.42	Картометрический метод	1	-
4763	322753.20	2188627.90	Картометрический метод	1	-
4764	322729.41	2188657.36	Картометрический метод	1	-
4765	322705.62	2188683.42	Картометрический метод	1	-

3. Сведения о характерных точках части (частей) границы объекта					
Обозначение характерных точек части границы	Координаты, м		Метод определения координат характерной точки	Средняя квадратическая погрешность положения характерной точки (Mt), м	Описание обозначения точки на местности (при наличии)
	X	Y			
1	2	3	4	5	6
4766	322682.40	2188702.67	Картометрический метод	1	-
4767	322638.78	2188745.16	Картометрический метод	1	-
4768	322587.80	2188792.17	Картометрический метод	1	-
4769	322567.65	2188821.27	Картометрический метод	1	-
4770	322599.29	2188881.23	Картометрический метод	1	-
4771	322646.26	2188961.94	Картометрический метод	1	-
4714	322656.74	2188968.44	Картометрический метод	1	-
Часть 44					
4772	310412.31	2187402.64	Картометрический метод	1	-
4773	310438.11	2187350.77	Картометрический метод	1	-
4774	310461.45	2187279.84	Картометрический метод	1	-
4775	310529.58	2187153.12	Картометрический метод	1	-
4776	310554.83	2187088.57	Картометрический метод	1	-
4777	310596.39	2187012.88	Картометрический метод	1	-
4778	310559.05	2186986.75	Картометрический метод	1	-
4779	310566.34	2186974.66	Картометрический метод	1	-
4780	310530.06	2186941.94	Картометрический метод	1	-
4781	310539.18	2186934.16	Картометрический метод	1	-
4782	310523.64	2186914.26	Картометрический метод	1	-
4783	310458.57	2186944.84	Картометрический метод	1	-
4784	310442.61	2186914.37	Картометрический метод	1	-
4785	310404.66	2186856.14	Картометрический метод	1	-
4786	310391.45	2186828.97	Картометрический метод	1	-
4787	310354.25	2186852.82	Картометрический метод	1	-
4788	310326.62	2186874.26	Картометрический метод	1	-
4789	310317.32	2186893.79	Картометрический метод	1	-

3. Сведения о характерных точках части (частей) границы объекта					
Обозначение характерных точек части границы	Координаты, м		Метод определения координат характерной точки	Средняя квадратическая погрешность положения характерной точки (Mt), м	Описание обозначения точки на местности (при наличии)
	X	Y			
1	2	3	4	5	6
4790	310304.30	2186894.88	Картометрический метод	1	-
4791	310291.12	2186905.26	Картометрический метод	1	-
4792	310283.22	2186921.54	Картометрический метод	1	-
4793	310276.25	2186948.97	Картометрический метод	1	-
4794	310266.80	2186965.70	Картометрический метод	1	-
4795	310276.52	2186997.03	Картометрический метод	1	-
4796	310275.85	2187018.42	Картометрический метод	1	-
4797	310267.89	2187032.54	Картометрический метод	1	-
4798	310245.25	2187060.87	Картометрический метод	1	-
4799	310234.50	2187098.64	Картометрический метод	1	-
4800	310225.34	2187114.99	Картометрический метод	1	-
4801	310218.36	2187119.48	Картометрический метод	1	-
4802	310195.04	2187121.79	Картометрический метод	1	-
4803	310179.37	2187128.12	Картометрический метод	1	-
4804	310140.54	2187154.44	Картометрический метод	1	-
4805	310120.68	2187158.09	Картометрический метод	1	-
4806	310092.01	2187156.39	Картометрический метод	1	-
4807	310083.27	2187165.42	Картометрический метод	1	-
4808	310082.82	2187182.88	Картометрический метод	1	-
4809	310092.68	2187198.48	Картометрический метод	1	-
4810	310103.67	2187210.12	Картометрический метод	1	-
4811	310116.79	2187241.71	Картометрический метод	1	-
4812	310117.00	2187255.49	Картометрический метод	1	-
4813	310113.41	2187269.16	Картометрический метод	1	-
4814	310164.67	2187273.30	Картометрический метод	1	-
4815	310188.42	2187280.70	Картометрический метод	1	-



3. Сведения о характерных точках части (частей) границы объекта					
Обозначение характерных точек части границы	Координаты, м		Метод определения координат характерной точки	Средняя квадратическая погрешность положения характерной точки (Mt), м	Описание обозначения точки на местности (при наличии)
	X	Y			
1	2	3	4	5	6
4816	310217.78	2187296.61	Картометрический метод	1	-
4817	310242.20	2187319.69	Картометрический метод	1	-
4818	310244.01	2187324.40	Картометрический метод	1	-
4819	310251.69	2187303.64	Картометрический метод	1	-
4820	310297.08	2187327.98	Картометрический метод	1	-
4772	310412.31	2187402.64	Картометрический метод	1	-
Часть 45					
4821	300534.41	2197627.84	Картометрический метод	1	-
4822	300571.03	2197596.59	Картометрический метод	1	-
4823	300574.27	2197587.51	Картометрический метод	1	-
4824	300547.60	2197539.04	Картометрический метод	1	-
4825	300520.93	2197490.56	Картометрический метод	1	-
4826	300503.10	2197481.96	Картометрический метод	1	-
4827	300487.41	2197456.37	Картометрический метод	1	-
4828	300527.05	2197434.40	Картометрический метод	1	-
4829	300592.93	2197431.44	Картометрический метод	1	-
4830	300622.90	2197427.12	Картометрический метод	1	-
4831	300650.15	2197399.72	Картометрический метод	1	-
4832	300655.94	2197387.63	Картометрический метод	1	-
4833	300576.66	2197280.97	Картометрический метод	1	-
4834	300626.51	2197276.44	Картометрический метод	1	-
4835	300645.77	2197271.90	Картометрический метод	1	-
4836	300737.53	2197203.93	Картометрический метод	1	-
4837	300829.20	2197287.25	Картометрический метод	1	-
4838	300840.60	2197285.61	Картометрический метод	1	-
4839	300851.83	2197279.32	Картометрический метод	1	-

3. Сведения о характерных точках части (частей) границы объекта					
Обозначение характерных точек части границы	Координаты, м		Метод определения координат характерной точки	Средняя квадратическая погрешность положения характерной точки (Mt), м	Описание обозначения точки на местности (при наличии)
	X	Y			
1	2	3	4	5	6
4840	300869.34	2197263.47	Картометрический метод	1	-
4841	300890.54	2197235.14	Картометрический метод	1	-
4842	300917.47	2197191.57	Картометрический метод	1	-
4843	300937.17	2197169.24	Картометрический метод	1	-
4844	300958.19	2197158.28	Картометрический метод	1	-
4845	300994.74	2197139.12	Картометрический метод	1	-
4846	301053.91	2197247.46	Картометрический метод	1	-
4847	301089.35	2197230.69	Картометрический метод	1	-
4848	301037.94	2197133.20	Картометрический метод	1	-
4849	300973.81	2197006.26	Картометрический метод	1	-
4850	300928.58	2196931.75	Картометрический метод	1	-
4851	300923.93	2196932.51	Картометрический метод	1	-
4852	300872.45	2196961.20	Картометрический метод	1	-
4853	300884.17	2196981.53	Картометрический метод	1	-
4854	300858.54	2197005.26	Картометрический метод	1	-
4855	300834.96	2197012.35	Картометрический метод	1	-
4856	300784.38	2197014.46	Картометрический метод	1	-
4857	300741.15	2197041.20	Картометрический метод	1	-
4858	300654.36	2197071.37	Картометрический метод	1	-
4859	300644.26	2197104.07	Картометрический метод	1	-
4860	300621.92	2197165.86	Картометрический метод	1	-
4861	300604.83	2197186.23	Картометрический метод	1	-
4862	300553.17	2197247.77	Картометрический метод	1	-
4863	300566.47	2197265.11	Картометрический метод	1	-
4864	300471.30	2197320.62	Картометрический метод	1	-
4865	300346.68	2197390.86	Картометрический метод	1	-

3. Сведения о характерных точках части (частей) границы объекта					
Обозначение характерных точек части границы	Координаты, м		Метод определения координат характерной точки	Средняя квадратическая погрешность положения характерной точки (Mt), м	Описание обозначения точки на местности (при наличии)
	X	Y			
1	2	3	4	5	6
4866	300410.92	2197488.67	Картометрический метод	1	-
4867	300497.24	2197597.09	Картометрический метод	1	-
4868	300485.20	2197607.97	Картометрический метод	1	-
4869	300497.07	2197623.67	Картометрический метод	1	-
4821	300534.41	2197627.84	Картометрический метод	1	-
4870	300481.09	2197569.71	Картометрический метод	1	-
4871	300483.43	2197569.57	Картометрический метод	1	-
4872	300483.30	2197567.23	Картометрический метод	1	-
4873	300480.95	2197567.37	Картометрический метод	1	-
4870	300481.09	2197569.71	Картометрический метод	1	-
Часть 46					
4874	305340.78	2187410.86	Картометрический метод	1	-
4875	305363.29	2187398.15	Картометрический метод	1	-
4876	305399.54	2187368.69	Картометрический метод	1	-
4877	305448.26	2187317.71	Картометрический метод	1	-
4878	305472.06	2187285.98	Картометрический метод	1	-
4879	305523.17	2187229.86	Картометрический метод	1	-
4880	305472.98	2187104.95	Картометрический метод	1	-
4881	305538.56	2187093.23	Картометрический метод	1	-
4882	305583.39	2187075.27	Картометрический метод	1	-
4883	305585.74	2187062.82	Картометрический метод	1	-
4884	305533.07	2187057.38	Картометрический метод	1	-
4885	305524.62	2186999.28	Картометрический метод	1	-
4886	305552.22	2186969.75	Картометрический метод	1	-
4887	305316.28	2186970.81	Картометрический метод	1	-
4888	305282.30	2187009.33	Картометрический метод	1	-

3. Сведения о характерных точках части (частей) границы объекта					
Обозначение характерных точек части границы	Координаты, м		Метод определения координат характерной точки	Средняя квадратическая погрешность положения характерной точки (Mt), м	Описание обозначения точки на местности (при наличии)
	X	Y			
1	2	3	4	5	6
4889	305048.91	2187093.16	Картометрический метод	1	-
4890	305075.72	2187188.91	Картометрический метод	1	-
4891	305091.15	2187204.49	Картометрический метод	1	-
4892	305159.46	2187237.40	Картометрический метод	1	-
4893	305181.05	2187255.64	Картометрический метод	1	-
4894	305204.89	2187282.64	Картометрический метод	1	-
4895	305238.16	2187351.26	Картометрический метод	1	-
4896	305269.74	2187383.69	Картометрический метод	1	-
4897	305294.20	2187397.71	Картометрический метод	1	-
4874	305340.78	2187410.86	Картометрический метод	1	-
Часть 47					
4898	302347.72	2197626.38	Картометрический метод	1	-
4899	302385.39	2197624.75	Картометрический метод	1	-
4900	302396.39	2197583.41	Картометрический метод	1	-
4901	302414.84	2197577.77	Картометрический метод	1	-
4902	302491.28	2197581.94	Картометрический метод	1	-
4903	302537.39	2197609.58	Картометрический метод	1	-
4904	302539.03	2197571.56	Картометрический метод	1	-
4905	302571.89	2197561.37	Картометрический метод	1	-
4906	302566.22	2197492.26	Картометрический метод	1	-
4907	302753.16	2197493.39	Картометрический метод	1	-
4908	302758.82	2197330.25	Картометрический метод	1	-
4909	302570.76	2197305.33	Картометрический метод	1	-
4910	302562.82	2197274.74	Картометрический метод	1	-
4911	302586.62	2197232.82	Картометрический метод	1	-
4912	302573.02	2197218.09	Картометрический метод	1	-

3. Сведения о характерных точках части (частей) границы объекта					
Обозначение характерных точек части границы	Координаты, м		Метод определения координат характерной точки	Средняя квадратическая погрешность положения характерной точки (Mt), м	Описание обозначения точки на местности (при наличии)
	X	Y			
1	2	3	4	5	6
4913	302534.92	2197176.56	Картометрический метод	1	-
4914	302521.24	2197197.38	Картометрический метод	1	-
4915	302502.05	2197209.56	Картометрический метод	1	-
4916	302468.58	2197211.02	Картометрический метод	1	-
4917	302448.40	2197207.66	Картометрический метод	1	-
4918	302435.01	2197199.02	Картометрический метод	1	-
4919	302423.16	2197182.47	Картометрический метод	1	-
4920	302367.68	2197235.03	Картометрический метод	1	-
4921	302383.87	2197284.86	Картометрический метод	1	-
4922	302357.85	2197306.15	Картометрический метод	1	-
4923	302361.50	2197328.51	Картометрический метод	1	-
4924	302344.21	2197334.14	Картометрический метод	1	-
4925	302245.61	2197377.84	Картометрический метод	1	-
4926	302280.73	2197446.94	Картометрический метод	1	-
4927	302231.24	2197466.44	Картометрический метод	1	-
4928	302237.45	2197479.79	Картометрический метод	1	-
4929	302270.35	2197508.69	Картометрический метод	1	-
4930	302291.83	2197533.00	Картометрический метод	1	-
4931	302306.43	2197557.54	Картометрический метод	1	-
4932	302321.12	2197589.43	Картометрический метод	1	-
4898	302347.72	2197626.38	Картометрический метод	1	-
Часть 48					
4933	299804.30	2191225.40	Картометрический метод	1	-
4934	299937.98	2191199.61	Картометрический метод	1	-
4935	299895.84	2191154.20	Картометрический метод	1	-
4936	299872.39	2191121.47	Картометрический метод	1	-

3. Сведения о характерных точках части (частей) границы объекта					
Обозначение характерных точек части границы	Координаты, м		Метод определения координат характерной точки	Средняя квадратическая погрешность положения характерной точки (Mt), м	Описание обозначения точки на местности (при наличии)
	X	Y			
1	2	3	4	5	6
4937	299856.53	2191085.24	Картометрический метод	1	-
4938	299852.75	2191056.21	Картометрический метод	1	-
4939	299869.21	2191019.04	Картометрический метод	1	-
4940	299915.47	2190991.58	Картометрический метод	1	-
4941	299914.00	2190975.95	Картометрический метод	1	-
4942	299908.30	2190961.60	Картометрический метод	1	-
4943	299890.98	2190940.89	Картометрический метод	1	-
4944	299863.52	2190921.04	Картометрический метод	1	-
4945	299861.62	2190935.81	Картометрический метод	1	-
4946	299709.01	2190910.48	Картометрический метод	1	-
4947	299672.47	2190890.21	Картометрический метод	1	-
4948	299655.79	2190894.85	Картометрический метод	1	-
4949	299625.37	2190891.05	Картометрический метод	1	-
4950	299597.08	2190873.94	Картометрический метод	1	-
4951	299573.62	2190894.85	Картометрический метод	1	-
4952	299483.43	2190825.37	Картометрический метод	1	-
4953	299437.59	2190806.57	Картометрический метод	1	-
4954	299388.39	2190803.18	Картометрический метод	1	-
4955	299352.56	2190807.66	Картометрический метод	1	-
4956	299393.62	2190897.98	Картометрический метод	1	-
4957	299401.54	2190945.56	Картометрический метод	1	-
4958	299408.86	2191043.06	Картометрический метод	1	-
4959	299425.96	2191065.31	Картометрический метод	1	-
4960	299460.45	2191091.82	Картометрический метод	1	-
4961	299521.75	2191129.16	Картометрический метод	1	-
4962	299547.06	2191139.71	Картометрический метод	1	-

3. Сведения о характерных точках части (частей) границы объекта					
Обозначение характерных точек части границы	Координаты, м		Метод определения координат характерной точки	Средняя квадратическая погрешность положения характерной точки (Мт), м	Описание обозначения точки на местности (при наличии)
	X	Y			
1	2	3	4	5	6
4963	299574.32	2191144.21	Картометрический метод	1	-
4964	299637.75	2191144.52	Картометрический метод	1	-
4965	299640.75	2191151.15	Картометрический метод	1	-
4966	299637.27	2191156.57	Картометрический метод	1	-
4967	299681.94	2191165.35	Картометрический метод	1	-
4968	299748.78	2191181.78	Картометрический метод	1	-
4933	299804.30	2191225.40	Картометрический метод	1	-
Часть 49					
4969	310103.04	2188958.04	Картометрический метод	1	-
4970	310122.19	2188932.48	Картометрический метод	1	-
4971	310133.88	2188908.40	Картометрический метод	1	-
4972	310067.70	2188815.05	Картометрический метод	1	-
4973	310061.13	2188809.04	Картометрический метод	1	-
4974	310023.76	2188744.88	Картометрический метод	1	-
4975	309859.49	2188724.48	Картометрический метод	1	-
4976	309750.73	2188704.09	Картометрический метод	1	-
4977	309741.67	2188649.71	Картометрический метод	1	-
4978	309623.84	2188656.51	Картометрический метод	1	-
4979	309612.32	2188564.28	Картометрический метод	1	-
4980	309566.58	2188581.91	Картометрический метод	1	-
4981	309562.24	2188567.55	Картометрический метод	1	-
4982	309444.78	2188606.27	Картометрический метод	1	-
4983	309410.35	2188607.30	Картометрический метод	1	-
4984	309396.51	2188607.72	Картометрический метод	1	-
4985	309407.19	2188628.74	Картометрический метод	1	-
4986	309422.86	2188664.54	Картометрический метод	1	-

3. Сведения о характерных точках части (частей) границы объекта					
Обозначение характерных точек части границы	Координаты, м		Метод определения координат характерной точки	Средняя квадратическая погрешность положения характерной точки (Mt), м	Описание обозначения точки на местности (при наличии)
	X	Y			
1	2	3	4	5	6
4987	309425.02	2188684.79	Картометрический метод	1	-
4988	309427.57	2188741.21	Картометрический метод	1	-
4989	309434.51	2188758.79	Картометрический метод	1	-
4990	309448.77	2188773.68	Картометрический метод	1	-
4991	309466.61	2188782.99	Картометрический метод	1	-
4992	309505.82	2188796.11	Картометрический метод	1	-
4993	309527.34	2188809.61	Картометрический метод	1	-
4994	309541.10	2188836.99	Картометрический метод	1	-
4995	309549.89	2188840.43	Картометрический метод	1	-
4996	309563.14	2188840.43	Картометрический метод	1	-
4997	309571.53	2188836.99	Картометрический метод	1	-
4998	309580.72	2188820.31	Картометрический метод	1	-
4999	309591.91	2188812.16	Картометрический метод	1	-
5000	309604.14	2188806.42	Картометрический метод	1	-
5001	309628.27	2188800.44	Картометрический метод	1	-
5002	309664.95	2188796.36	Картометрический метод	1	-
5003	309677.30	2188797.90	Картометрический метод	1	-
5004	309683.16	2188802.98	Картометрический метод	1	-
5005	309685.07	2188809.87	Картометрический метод	1	-
5006	309683.79	2188824.38	Картометрический метод	1	-
5007	309661.25	2188861.06	Картометрический метод	1	-
5008	309654.12	2188883.23	Картометрический метод	1	-
5009	309641.40	2188904.75	Картометрический метод	1	-
5010	309641.77	2188912.65	Картометрический метод	1	-
5011	309651.18	2188916.98	Картометрический метод	1	-
5012	309665.20	2188916.72	Картометрический метод	1	-



3. Сведения о характерных точках части (частей) границы объекта					
Обозначение характерных точек части границы	Координаты, м		Метод определения координат характерной точки	Средняя квадратическая погрешность положения характерной точки (Mt), м	Описание обозначения точки на местности (при наличии)
	X	Y			
1	2	3	4	5	6
5013	309677.94	2188910.99	Картометрический метод	1	-
5014	309692.71	2188898.02	Картометрический метод	1	-
5015	309710.79	2188870.36	Картометрический метод	1	-
5016	309718.81	2188865.01	Картометрический метод	1	-
5017	309725.56	2188866.80	Картометрический метод	1	-
5018	309732.44	2188873.67	Картометрический метод	1	-
5019	309734.48	2188885.01	Картометрический метод	1	-
5020	309729.13	2188906.41	Картометрический метод	1	-
5021	309717.67	2188929.20	Картометрический метод	1	-
5022	309722.38	2188935.16	Картометрический метод	1	-
5023	309737.02	2188938.50	Картометрический метод	1	-
5024	309761.74	2188930.62	Картометрический метод	1	-
5025	309784.65	2188930.11	Картометрический метод	1	-
5026	309797.02	2188925.51	Картометрический метод	1	-
5027	309825.53	2188909.58	Картометрический метод	1	-
5028	309847.45	2188906.67	Картометрический метод	1	-
5029	309866.41	2188886.05	Картометрический метод	1	-
5030	309878.26	2188881.82	Картометрический метод	1	-
5031	309888.84	2188881.81	Картометрический метод	1	-
5032	309899.01	2188890.49	Картометрический метод	1	-
5033	309907.04	2188907.03	Картометрический метод	1	-
5034	309910.60	2188926.77	Картометрический метод	1	-
5035	309916.33	2188937.61	Картометрический метод	1	-
5036	309923.09	2188942.84	Картометрический метод	1	-
5037	309934.82	2188942.58	Картометрический метод	1	-
5038	309951.76	2188933.92	Картометрический метод	1	-

3. Сведения о характерных точках части (частей) границы объекта					
Обозначение характерных точек части границы	Координаты, м		Метод определения координат характерной точки	Средняя квадратическая погрешность положения характерной точки (Mt), м	Описание обозначения точки на местности (при наличии)
	X	Y			
1	2	3	4	5	6
5039	309979.12	2188915.58	Картометрический метод	1	-
5040	309984.98	2188905.90	Картометрический метод	1	-
5041	309985.23	2188884.87	Картометрический метод	1	-
5042	309990.96	2188876.09	Картометрический метод	1	-
5043	310003.82	2188875.58	Картометрический метод	1	-
5044	310021.66	2188889.85	Картометрический метод	1	-
5045	310056.74	2188926.91	Картометрический метод	1	-
4969	310103.04	2188958.04	Картометрический метод	1	-
Часть 50					
5046	313425.26	2202246.54	Картометрический метод	1	-
5047	313512.35	2202224.48	Картометрический метод	1	-
5048	313552.03	2202180.39	Картометрический метод	1	-
5049	313432.18	2201797.87	Картометрический метод	1	-
5050	313422.00	2201747.99	Картометрический метод	1	-
5051	313419.65	2201696.29	Картометрический метод	1	-
5052	313431.88	2201647.94	Картометрический метод	1	-
5053	313474.87	2201598.34	Картометрический метод	1	-
5054	313505.83	2201567.15	Картометрический метод	1	-
5055	313482.91	2201560.31	Картометрический метод	1	-
5056	313470.56	2201570.89	Картометрический метод	1	-
5057	313365.19	2201589.26	Картометрический метод	1	-
5058	313312.65	2201576.83	Картометрический метод	1	-
5059	313217.49	2201513.14	Картометрический метод	1	-
5060	313203.41	2201494.57	Картометрический метод	1	-
5061	313198.32	2201480.98	Картометрический метод	1	-
5062	313086.83	2201531.10	Картометрический метод	1	-

3. Сведения о характерных точках части (частей) границы объекта					
Обозначение характерных точек части границы	Координаты, м		Метод определения координат характерной точки	Средняя квадратическая погрешность положения характерной точки (Mt), м	Описание обозначения точки на местности (при наличии)
	X	Y			
1	2	3	4	5	6
5063	313051.71	2201599.26	Картометрический метод	1	-
5064	313053.56	2201600.08	Картометрический метод	1	-
5065	313056.26	2201600.94	Картометрический метод	1	-
5066	313059.94	2201601.93	Картометрический метод	1	-
5067	313066.03	2201604.16	Картометрический метод	1	-
5068	313074.86	2201604.69	Картометрический метод	1	-
5069	313080.70	2201605.11	Картометрический метод	1	-
5070	313086.44	2201605.67	Картометрический метод	1	-
5071	313089.23	2201606.03	Картометрический метод	1	-
5072	313091.93	2201606.49	Картометрический метод	1	-
5073	313094.53	2201607.08	Картометрический метод	1	-
5074	313096.98	2201607.84	Картометрический метод	1	-
5075	313101.39	2201609.67	Картометрический метод	1	-
5076	313106.04	2201611.48	Картометрический метод	1	-
5077	313108.31	2201612.43	Картометрический метод	1	-
5078	313110.45	2201613.54	Картометрический метод	1	-
5079	313112.04	2201614.55	Картометрический метод	1	-
5080	313115.79	2201617.20	Картометрический метод	1	-
5081	313118.40	2201619.14	Картометрический метод	1	-
5082	313119.53	2201619.90	Картометрический метод	1	-
5083	313124.46	2201622.87	Картометрический метод	1	-
5084	313128.35	2201625.36	Картометрический метод	1	-
5085	313209.22	2201689.71	Картометрический метод	1	-
5086	313265.94	2201724.24	Картометрический метод	1	-
5087	313277.80	2201737.18	Картометрический метод	1	-
5088	313277.76	2201740.44	Картометрический метод	1	-

3. Сведения о характерных точках части (частей) границы объекта					
Обозначение характерных точек части границы	Координаты, м		Метод определения координат характерной точки	Средняя квадратическая погрешность положения характерной точки (Mt), м	Описание обозначения точки на местности (при наличии)
	X	Y			
1	2	3	4	5	6
5089	313349.11	2201762.00	Картометрический метод	1	-
5090	313335.32	2201831.00	Картометрический метод	1	-
5091	313278.62	2201881.80	Картометрический метод	1	-
5092	313375.48	2202144.03	Картометрический метод	1	-
5046	313425.26	2202246.54	Картометрический метод	1	-
Часть 51					
5093	309537.64	2188115.35	Картометрический метод	1	-
5094	309541.00	2188109.96	Картометрический метод	1	-
5095	309544.55	2188094.10	Картометрический метод	1	-
5096	309541.07	2188083.72	Картометрический метод	1	-
5097	309510.44	2188047.37	Картометрический метод	1	-
5098	309510.16	2188032.44	Картометрический метод	1	-
5099	309522.83	2188000.42	Картометрический метод	1	-
5100	309540.46	2187971.85	Картометрический метод	1	-
5101	309552.98	2187934.29	Картометрический метод	1	-
5102	309558.62	2187892.04	Картометрический метод	1	-
5103	309547.43	2187867.86	Картометрический метод	1	-
5104	309531.46	2187855.06	Картометрический метод	1	-
5105	309515.23	2187840.85	Картометрический метод	1	-
5106	309504.84	2187823.62	Картометрический метод	1	-
5107	309493.74	2187810.10	Картометрический метод	1	-
5108	309480.23	2187785.49	Картометрический метод	1	-
5109	309479.66	2187764.73	Картометрический метод	1	-
5110	309485.77	2187738.71	Картометрический метод	1	-
5111	309435.78	2187718.46	Картометрический метод	1	-
5112	309396.13	2187701.46	Картометрический метод	1	-

3. Сведения о характерных точках части (частей) границы объекта					
Обозначение характерных точек части границы	Координаты, м		Метод определения координат характерной точки	Средняя квадратическая погрешность положения характерной точки (Mt), м	Описание обозначения точки на местности (при наличии)
	X	Y			
1	2	3	4	5	6
5113	309384.80	2187702.60	Картометрический метод	1	-
5114	309345.15	2187725.26	Картометрический метод	1	-
5115	309317.41	2187627.72	Картометрический метод	1	-
5116	309309.74	2187638.39	Картометрический метод	1	-
5117	309263.69	2187653.22	Картометрический метод	1	-
5118	309194.24	2187652.28	Картометрический метод	1	-
5119	309173.32	2187683.75	Картометрический метод	1	-
5120	309164.22	2187706.76	Картометрический метод	1	-
5121	309177.16	2187712.11	Картометрический метод	1	-
5122	309197.42	2187878.50	Картометрический метод	1	-
5123	309128.26	2187886.67	Картометрический метод	1	-
5124	309144.16	2187971.10	Картометрический метод	1	-
5125	309153.46	2187970.63	Картометрический метод	1	-
5126	309208.36	2188042.35	Картометрический метод	1	-
5127	309300.97	2188035.67	Картометрический метод	1	-
5128	309316.82	2188053.80	Картометрический метод	1	-
5129	309379.14	2188052.66	Картометрический метод	1	-
5130	309400.66	2188044.74	Картометрический метод	1	-
5131	309432.38	2188041.34	Картометрический метод	1	-
5093	309537.64	2188115.35	Картометрический метод	1	-
Часть 52					
5132	295726.41	2195333.55	Картометрический метод	1	-
5133	295749.35	2195322.49	Картометрический метод	1	-
5134	295763.82	2195303.79	Картометрический метод	1	-
5135	295720.03	2195231.51	Картометрический метод	1	-
5136	295693.66	2195139.24	Картометрический метод	1	-

3. Сведения о характерных точках части (частей) границы объекта					
Обозначение характерных точек части границы	Координаты, м		Метод определения координат характерной точки	Средняя квадратическая погрешность положения характерной точки (Mt), м	Описание обозначения точки на местности (при наличии)
	X	Y			
1	2	3	4	5	6
5137	295688.13	2195099.27	Картометрический метод	1	-
5138	295677.82	2194922.10	Картометрический метод	1	-
5139	295548.78	2194919.41	Картометрический метод	1	-
5140	295550.48	2195027.04	Картометрический метод	1	-
5141	295487.04	2195026.47	Картометрический метод	1	-
5142	295487.04	2194993.05	Картометрический метод	1	-
5143	295311.47	2195020.80	Картометрический метод	1	-
5144	295310.03	2195033.01	Картометрический метод	1	-
5145	295300.38	2195045.60	Картометрический метод	1	-
5146	295299.09	2195147.47	Картометрический метод	1	-
5147	295313.09	2195146.48	Картометрический метод	1	-
5148	295300.77	2195195.82	Картометрический метод	1	-
5149	295293.53	2195240.02	Картометрический метод	1	-
5150	295294.80	2195270.04	Картометрический метод	1	-
5151	295327.12	2195281.93	Картометрический метод	1	-
5152	295314.85	2195297.58	Картометрический метод	1	-
5153	295315.77	2195312.31	Картометрический метод	1	-
5154	295327.79	2195323.08	Картометрический метод	1	-
5155	295350.52	2195321.73	Картометрический метод	1	-
5156	295381.28	2195320.85	Картометрический метод	1	-
5157	295364.15	2195292.12	Картометрический метод	1	-
5158	295385.28	2195296.96	Картометрический метод	1	-
5159	295402.67	2195326.71	Картометрический метод	1	-
5160	295432.16	2195310.59	Картометрический метод	1	-
5161	295467.86	2195272.34	Картометрический метод	1	-
5162	295492.96	2195239.17	Картометрический метод	1	-

3. Сведения о характерных точках части (частей) границы объекта					
Обозначение характерных точек части границы	Координаты, м		Метод определения координат характерной точки	Средняя квадратическая погрешность положения характерной точки (Mt), м	Описание обозначения точки на местности (при наличии)
	X	Y			
1	2	3	4	5	6
5132	295726.41	2195333.55	Картометрический метод	1	-
Часть 53					
5163	298108.03	2195007.04	Картометрический метод	1	-
5164	298129.38	2195001.12	Картометрический метод	1	-
5165	298142.31	2194980.62	Картометрический метод	1	-
5166	298129.93	2194808.54	Картометрический метод	1	-
5167	298158.01	2194760.53	Картометрический метод	1	-
5168	298192.87	2194726.27	Картометрический метод	1	-
5169	298199.75	2194713.87	Картометрический метод	1	-
5170	298198.04	2194680.26	Картометрический метод	1	-
5171	298142.19	2194703.71	Картометрический метод	1	-
5172	298117.22	2194700.58	Картометрический метод	1	-
5173	298072.06	2194694.90	Картометрический метод	1	-
5174	298065.47	2194697.69	Картометрический метод	1	-
5175	298023.84	2194715.33	Картометрический метод	1	-
5176	297948.82	2194698.69	Картометрический метод	1	-
5177	297944.96	2194700.18	Картометрический метод	1	-
5178	297880.05	2194725.09	Картометрический метод	1	-
5179	297831.32	2194723.28	Картометрический метод	1	-
5180	297781.80	2194713.78	Картометрический метод	1	-
5181	297763.71	2194697.51	Картометрический метод	1	-
5182	297746.98	2194661.78	Картометрический метод	1	-
5183	297706.50	2194709.71	Картометрический метод	1	-
5184	297689.09	2194720.57	Картометрический метод	1	-
5185	297654.04	2194719.44	Картометрический метод	1	-
5186	297660.71	2194749.05	Картометрический метод	1	-

3. Сведения о характерных точках части (частей) границы объекта					
Обозначение характерных точек части границы	Координаты, м		Метод определения координат характерной точки	Средняя квадратическая погрешность положения характерной точки (Мt), м	Описание обозначения точки на местности (при наличии)
	X	Y			
1	2	3	4	5	6
5187	297658.00	2194771.89	Картометрический метод	1	-
5188	297622.17	2194839.09	Картометрический метод	1	-
5189	297744.99	2194841.75	Картометрический метод	1	-
5190	297738.35	2194856.35	Картометрический метод	1	-
5191	297721.75	2194899.50	Картометрический метод	1	-
5192	297711.13	2194947.95	Картометрический метод	1	-
5193	297835.98	2194977.14	Картометрический метод	1	-
5194	297899.08	2194984.11	Картометрический метод	1	-
5195	297950.72	2194994.73	Картометрический метод	1	-
5196	297994.52	2194989.42	Картометрический метод	1	-
5197	298012.06	2194982.84	Картометрический метод	1	-
5198	298053.70	2194972.98	Картометрический метод	1	-
5199	298078.90	2194966.40	Картометрический метод	1	-
5200	298090.95	2194966.40	Картометрический метод	1	-
5201	298099.72	2194975.17	Картометрический метод	1	-
5202	298099.72	2194995.99	Картометрический метод	1	-
5163	298108.03	2195007.04	Картометрический метод	1	-
Часть 54					
5203	303055.97	2201221.03	Картометрический метод	1	-
5204	303063.35	2201197.34	Картометрический метод	1	-
5205	303082.20	2201193.51	Картометрический метод	1	-
5206	303127.04	2201200.40	Картометрический метод	1	-
5207	303146.65	2201142.83	Картометрический метод	1	-
5208	303169.84	2201132.90	Картометрический метод	1	-
5209	303183.08	2201143.09	Картометрический метод	1	-
5210	303196.34	2201181.04	Картометрический метод	1	-



3. Сведения о характерных точках части (частей) границы объекта					
Обозначение характерных точек части границы	Координаты, м		Метод определения координат характерной точки	Средняя квадратическая погрешность положения характерной точки (Mt), м	Описание обозначения точки на местности (при наличии)
	X	Y			
1	2	3	4	5	6
5211	303212.64	2201163.72	Картометрический метод	1	-
5212	303226.14	2201162.69	Картометрический метод	1	-
5213	303255.96	2201184.86	Картометрический метод	1	-
5214	303284.47	2201161.68	Картометрический метод	1	-
5215	303286.51	2201095.20	Картометрический метод	1	-
5216	303294.42	2201076.60	Картометрический метод	1	-
5217	303296.72	2201045.28	Картометрический метод	1	-
5218	303287.80	2201036.10	Картометрический метод	1	-
5219	303278.11	2201002.74	Картометрический метод	1	-
5220	303294.42	2200986.93	Картометрический метод	1	-
5221	303322.44	2200981.59	Картометрический метод	1	-
5222	303330.21	2200959.94	Картометрический метод	1	-
5223	303311.10	2200936.76	Картометрический метод	1	-
5224	303344.48	2200925.81	Картометрический метод	1	-
5225	303384.47	2200918.42	Картометрический метод	1	-
5226	303326.13	2200887.35	Картометрический метод	1	-
5227	303289.71	2200857.54	Картометрический метод	1	-
5228	303309.83	2200822.39	Картометрический метод	1	-
5229	303233.92	2200758.71	Картометрический метод	1	-
5230	303155.45	2200677.20	Картометрический метод	1	-
5231	303121.05	2200715.92	Картометрический метод	1	-
5232	303150.86	2200780.63	Картометрический метод	1	-
5233	303166.41	2200777.56	Картометрический метод	1	-
5234	303208.94	2200823.15	Картометрический метод	1	-
5235	303176.25	2200848.07	Картометрический метод	1	-
5236	303131.59	2200867.16	Картометрический метод	1	-

3. Сведения о характерных точках части (частей) границы объекта					
Обозначение характерных точек части границы	Координаты, м		Метод определения координат характерной точки	Средняя квадратическая погрешность положения характерной точки (Мт), м	Описание обозначения точки на местности (при наличии)
	X	Y			
1	2	3	4	5	6
5237	303123.77	2200859.97	Картометрический метод	1	-
5238	303069.53	2200900.31	Картометрический метод	1	-
5239	303098.85	2200934.45	Картометрический метод	1	-
5240	303054.59	2200983.04	Картометрический метод	1	-
5241	302996.68	2201028.43	Картометрический метод	1	-
5242	302945.29	2201040.81	Картометрический метод	1	-
5243	302908.15	2201025.72	Картометрический метод	1	-
5244	302896.92	2201010.25	Картометрический метод	1	-
5245	302856.29	2201038.10	Картометрический метод	1	-
5246	302848.82	2201050.10	Картометрический метод	1	-
5247	302847.66	2201063.13	Картометрический метод	1	-
5248	302868.55	2201090.39	Картометрический метод	1	-
5249	302902.99	2201121.02	Картометрический метод	1	-
5250	302918.08	2201148.36	Картометрический метод	1	-
5251	302935.36	2201204.83	Картометрический метод	1	-
5252	302931.14	2201215.08	Картометрический метод	1	-
5253	302967.03	2201207.90	Картометрический метод	1	-
5254	302984.37	2201181.30	Картометрический метод	1	-
5255	303013.42	2201192.25	Картометрический метод	1	-
5256	303038.38	2201214.66	Картометрический метод	1	-
5203	303055.97	2201221.03	Картометрический метод	1	-
Часть 55					
5257	314353.42	2202427.94	Картометрический метод	1	-
5258	314384.38	2202414.64	Картометрический метод	1	-
5259	314381.04	2202347.25	Картометрический метод	1	-
5260	314383.91	2202298.63	Картометрический метод	1	-

3. Сведения о характерных точках части (частей) границы объекта					
Обозначение характерных точек части границы	Координаты, м		Метод определения координат характерной точки	Средняя квадратическая погрешность положения характерной точки (Мт), м	Описание обозначения точки на местности (при наличии)
	X	Y			
1	2	3	4	5	6
5261	314376.11	2202184.43	Картометрический метод	1	-
5262	314363.36	2202111.89	Картометрический метод	1	-
5263	314376.88	2202092.72	Картометрический метод	1	-
5264	314434.71	2202131.98	Картометрический метод	1	-
5265	314555.37	2202169.99	Картометрический метод	1	-
5266	314597.68	2202180.88	Картометрический метод	1	-
5267	314599.68	2202139.69	Картометрический метод	1	-
5268	314601.50	2202131.55	Картометрический метод	1	-
5269	314663.24	2202147.61	Картометрический метод	1	-
5270	314655.75	2202090.88	Картометрический метод	1	-
5271	314685.30	2202077.09	Картометрический метод	1	-
5272	314732.09	2202031.98	Картометрический метод	1	-
5273	314701.40	2201976.48	Картометрический метод	1	-
5274	314661.78	2202022.95	Картометрический метод	1	-
5275	314637.61	2202022.59	Картометрический метод	1	-
5276	314574.86	2202014.49	Картометрический метод	1	-
5277	314421.61	2201963.68	Картометрический метод	1	-
5278	314388.73	2201966.63	Картометрический метод	1	-
5279	314330.21	2201955.20	Картометрический метод	1	-
5280	314287.83	2201958.56	Картометрический метод	1	-
5281	314258.18	2201923.40	Картометрический метод	1	-
5282	314217.80	2201879.75	Картометрический метод	1	-
5283	314151.68	2201830.21	Картометрический метод	1	-
5284	314135.70	2201908.36	Картометрический метод	1	-
5285	314234.86	2201994.56	Картометрический метод	1	-
5286	314241.77	2201986.20	Картометрический метод	1	-

3. Сведения о характерных точках части (частей) границы объекта					
Обозначение характерных точек части границы	Координаты, м		Метод определения координат характерной точки	Средняя квадратическая погрешность положения характерной точки (Мt), м	Описание обозначения точки на местности (при наличии)
	X	Y			
1	2	3	4	5	6
5287	314263.95	2202003.04	Картометрический метод	1	-
5288	314277.79	2202034.54	Картометрический метод	1	-
5289	314284.72	2202060.68	Картометрический метод	1	-
5290	314281.62	2202083.73	Картометрический метод	1	-
5291	314253.96	2202081.43	Картометрический метод	1	-
5292	314241.68	2202100.65	Картометрический метод	1	-
5293	314257.22	2202127.65	Картометрический метод	1	-
5294	314256.69	2202165.66	Картометрический метод	1	-
5295	314276.25	2202171.72	Картометрический метод	1	-
5296	314249.99	2202322.00	Картометрический метод	1	-
5297	314194.74	2202322.53	Картометрический метод	1	-
5298	314196.04	2202378.69	Картометрический метод	1	-
5299	314295.95	2202395.29	Картометрический метод	1	-
5300	314313.81	2202416.58	Картометрический метод	1	-
5257	314353.42	2202427.94	Картометрический метод	1	-
Часть 56					
5301	316537.03	2195289.60	Картометрический метод	1	-
5302	316561.68	2195192.06	Картометрический метод	1	-
5303	316488.30	2195148.23	Картометрический метод	1	-
5304	316490.23	2195029.50	Картометрический метод	1	-
5305	316484.21	2194971.18	Картометрический метод	1	-
5306	316477.93	2194910.44	Картометрический метод	1	-
5307	316473.02	2194817.04	Картометрический метод	1	-
5308	316471.86	2194794.93	Картометрический метод	1	-
5309	316458.14	2194804.56	Картометрический метод	1	-
5310	316427.82	2194829.40	Картометрический метод	1	-

3. Сведения о характерных точках части (частей) границы объекта					
Обозначение характерных точек части границы	Координаты, м		Метод определения координат характерной точки	Средняя квадратическая погрешность положения характерной точки (Mt), м	Описание обозначения точки на местности (при наличии)
	X	Y			
1	2	3	4	5	6
5311	316401.27	2194841.26	Картометрический метод	1	-
5312	316380.72	2194852.06	Картометрический метод	1	-
5313	316370.08	2194855.90	Картометрический метод	1	-
5314	316355.07	2194856.70	Картометрический метод	1	-
5315	316335.04	2194851.12	Картометрический метод	1	-
5316	316323.36	2194844.97	Картометрический метод	1	-
5317	316287.07	2194809.67	Картометрический метод	1	-
5318	316274.63	2194801.68	Картометрический метод	1	-
5319	316264.76	2194799.27	Картометрический метод	1	-
5320	316257.30	2194797.45	Картометрический метод	1	-
5321	316244.13	2194820.34	Картометрический метод	1	-
5322	316226.17	2194834.93	Картометрический метод	1	-
5323	316167.38	2194842.55	Картометрический метод	1	-
5324	316127.79	2194874.56	Картометрический метод	1	-
5325	316194.55	2194932.83	Картометрический метод	1	-
5326	316297.95	2195015.96	Картометрический метод	1	-
5327	316280.62	2195049.61	Картометрический метод	1	-
5328	316262.47	2195071.42	Картометрический метод	1	-
5329	316193.27	2195124.90	Картометрический метод	1	-
5330	316172.43	2195131.62	Картометрический метод	1	-
5331	316331.85	2195217.40	Картометрический метод	1	-
5332	316481.41	2195270.03	Картометрический метод	1	-
5301	316537.03	2195289.60	Картометрический метод	1	-
Часть 57					
5333	319569.11	2190964.87	Картометрический метод	1	-
5334	319583.90	2190929.09	Картометрический метод	1	-

3. Сведения о характерных точках части (частей) границы объекта					
Обозначение характерных точек части границы	Координаты, м		Метод определения координат характерной точки	Средняя квадратическая погрешность положения характерной точки (Mt), м	Описание обозначения точки на местности (при наличии)
	X	Y			
1	2	3	4	5	6
5335	319593.35	2190938.25	Картометрический метод	1	-
5336	319625.67	2190907.72	Картометрический метод	1	-
5337	319661.12	2190895.08	Картометрический метод	1	-
5338	319637.49	2190865.97	Картометрический метод	1	-
5339	319666.98	2190742.78	Картометрический метод	1	-
5340	319642.78	2190729.18	Картометрический метод	1	-
5341	319631.46	2190648.17	Картометрический метод	1	-
5342	319582.74	2190652.70	Картометрический метод	1	-
5343	319556.12	2190511.65	Картометрический метод	1	-
5344	319550.73	2190468.01	Картометрический метод	1	-
5345	319550.13	2190386.80	Картометрический метод	1	-
5346	319458.39	2190393.74	Картометрический метод	1	-
5347	319456.66	2190471.10	Картометрический метод	1	-
5348	319440.84	2190498.67	Картометрический метод	1	-
5349	319413.44	2190488.66	Картометрический метод	1	-
5350	319373.53	2190456.26	Картометрический метод	1	-
5351	319371.59	2190454.69	Картометрический метод	1	-
5352	319372.02	2190752.97	Картометрический метод	1	-
5353	319415.06	2190797.72	Картометрический метод	1	-
5354	319425.83	2190822.64	Картометрический метод	1	-
5355	319471.14	2190921.20	Картометрический метод	1	-
5356	319487.80	2190957.24	Картометрический метод	1	-
5357	319511.66	2190952.38	Картометрический метод	1	-
5358	319539.08	2190946.81	Картометрический метод	1	-
5333	319569.11	2190964.87	Картометрический метод	1	-
5359	319490.12	2190635.92	Картометрический метод	1	-

3. Сведения о характерных точках части (частей) границы объекта					
Обозначение характерных точек части границы	Координаты, м		Метод определения координат характерной точки	Средняя квадратическая погрешность положения характерной точки (Mt), м	Описание обозначения точки на местности (при наличии)
	X	Y			
1	2	3	4	5	6
5360	319506.62	2190633.37	Картометрический метод	1	-
5361	319503.91	2190615.85	Картометрический метод	1	-
5362	319499.61	2190554.02	Картометрический метод	1	-
5363	319505.55	2190552.59	Картометрический метод	1	-
5364	319518.35	2190552.75	Картометрический метод	1	-
5365	319521.10	2190551.94	Картометрический метод	1	-
5366	319517.33	2190522.68	Картометрический метод	1	-
5367	319482.24	2190526.26	Картометрический метод	1	-
5368	319483.65	2190540.96	Картометрический метод	1	-
5369	319484.60	2190552.81	Картометрический метод	1	-
5370	319487.41	2190618.40	Картометрический метод	1	-
5371	319488.90	2190631.84	Картометрический метод	1	-
5372	319489.64	2190631.72	Картометрический метод	1	-
5359	319490.12	2190635.92	Картометрический метод	1	-
Часть 58					
5373	309862.18	2193275.03	Картометрический метод	1	-
5374	309920.92	2193267.86	Картометрический метод	1	-
5375	309957.73	2193259.03	Картометрический метод	1	-
5376	310007.04	2193235.37	Картометрический метод	1	-
5377	310031.35	2193208.49	Картометрический метод	1	-
5378	310038.37	2193184.30	Картометрический метод	1	-
5379	310038.53	2193139.33	Картометрический метод	1	-
5380	310047.58	2193103.43	Картометрический метод	1	-
5381	310053.51	2193055.47	Картометрический метод	1	-
5382	310048.47	2193017.70	Картометрический метод	1	-
5383	310057.35	2192996.77	Картометрический метод	1	-

3. Сведения о характерных точках части (частей) границы объекта					
Обозначение характерных точек части границы	Координаты, м		Метод определения координат характерной точки	Средняя квадратическая погрешность положения характерной точки (Mt), м	Описание обозначения точки на местности (при наличии)
	X	Y			
1	2	3	4	5	6
5384	310079.06	2192974.91	Картометрический метод	1	-
5385	310113.15	2192951.62	Картометрический метод	1	-
5386	310105.37	2192930.48	Картометрический метод	1	-
5387	310086.08	2192847.50	Картометрический метод	1	-
5388	310062.89	2192747.81	Картометрический метод	1	-
5389	309925.74	2192842.00	Картометрический метод	1	-
5390	309884.38	2192881.54	Картометрический метод	1	-
5391	309864.34	2192888.00	Картометрический метод	1	-
5392	309862.62	2192888.56	Картометрический метод	1	-
5393	309871.53	2192936.38	Картометрический метод	1	-
5394	309838.71	2192943.34	Картометрический метод	1	-
5395	309808.46	2192946.06	Картометрический метод	1	-
5396	309824.10	2193070.28	Картометрический метод	1	-
5397	309794.09	2193086.70	Картометрический метод	1	-
5398	309803.72	2193118.42	Картометрический метод	1	-
5399	309795.22	2193234.55	Картометрический метод	1	-
5400	309810.51	2193252.67	Картометрический метод	1	-
5401	309811.17	2193275.00	Картометрический метод	1	-
5373	309862.18	2193275.03	Картометрический метод	1	-
Часть 59					
5402	317873.65	2192168.38	Картометрический метод	1	-
5403	317997.84	2192063.44	Картометрический метод	1	-
5404	318000.08	2192061.55	Картометрический метод	1	-
5405	318055.30	2192036.99	Картометрический метод	1	-
5406	318133.88	2192003.89	Картометрический метод	1	-
5407	318134.02	2191893.82	Картометрический метод	1	-



3. Сведения о характерных точках части (частей) границы объекта					
Обозначение характерных точек части границы	Координаты, м		Метод определения координат характерной точки	Средняя квадратическая погрешность положения характерной точки (Mt), м	Описание обозначения точки на местности (при наличии)
	X	Y			
1	2	3	4	5	6
5408	318129.85	2191827.56	Картометрический метод	1	-
5409	318143.65	2191827.56	Картометрический метод	1	-
5410	318161.90	2191665.14	Картометрический метод	1	-
5411	318200.19	2191599.96	Картометрический метод	1	-
5412	318117.73	2191556.06	Картометрический метод	1	-
5413	318076.22	2191533.96	Картометрический метод	1	-
5414	318066.58	2191528.94	Картометрический метод	1	-
5415	318025.19	2191511.21	Картометрический метод	1	-
5416	317880.90	2191468.41	Картометрический метод	1	-
5417	317849.30	2191592.33	Картометрический метод	1	-
5418	317851.36	2191592.97	Картометрический метод	1	-
5419	318014.50	2191647.00	Картометрический метод	1	-
5420	318000.91	2191672.50	Картометрический метод	1	-
5421	318002.60	2191688.36	Картометрический метод	1	-
5422	318012.24	2191722.35	Картометрический метод	1	-
5423	318011.67	2191738.20	Картометрический метод	1	-
5424	317994.68	2191775.59	Картометрический метод	1	-
5425	317985.04	2191809.02	Картометрический метод	1	-
5426	317980.52	2191867.36	Картометрический метод	1	-
5427	317974.81	2191896.97	Картометрический метод	1	-
5428	317956.68	2191972.84	Картометрический метод	1	-
5429	317952.37	2192020.93	Картометрический метод	1	-
5430	317942.01	2192055.85	Картометрический метод	1	-
5431	317940.65	2192060.46	Картометрический метод	1	-
5432	317937.60	2192063.12	Картометрический метод	1	-
5433	317908.77	2192088.23	Картометрический метод	1	-

3. Сведения о характерных точках части (частей) границы объекта					
Обозначение характерных точек части границы	Координаты, м		Метод определения координат характерной точки	Средняя квадратическая погрешность положения характерной точки (Mt), м	Описание обозначения точки на местности (при наличии)
	X	Y			
1	2	3	4	5	6
5434	317887.51	2192114.95	Картометрический метод	1	-
5435	317867.30	2192152.34	Картометрический метод	1	-
5436	317860.70	2192161.46	Картометрический метод	1	-
5402	317873.65	2192168.38	Картометрический метод	1	-
Часть 60					
5437	314847.23	2197354.61	Картометрический метод	1	-
5438	314865.04	2197348.13	Картометрический метод	1	-
5439	314892.80	2197311.32	Картометрический метод	1	-
5440	314916.35	2197285.02	Картометрический метод	1	-
5441	314945.36	2197286.31	Картометрический метод	1	-
5442	314974.32	2197302.38	Картометрический метод	1	-
5443	314983.12	2197288.52	Картометрический метод	1	-
5444	315002.83	2197294.52	Картометрический метод	1	-
5445	315030.46	2197297.58	Картометрический метод	1	-
5446	315008.59	2197275.51	Картометрический метод	1	-
5447	314997.11	2197185.40	Картометрический метод	1	-
5448	314987.66	2197029.32	Картометрический метод	1	-
5449	314959.54	2196991.92	Картометрический метод	1	-
5450	314937.16	2196972.82	Картометрический метод	1	-
5451	314890.61	2196956.29	Картометрический метод	1	-
5452	314873.80	2196951.65	Картометрический метод	1	-
5453	314866.61	2196932.05	Картометрический метод	1	-
5454	314820.79	2196930.38	Картометрический метод	1	-
5455	314804.77	2196923.72	Картометрический метод	1	-
5456	314804.03	2196905.26	Картометрический метод	1	-
5457	314833.46	2196868.29	Картометрический метод	1	-

3. Сведения о характерных точках части (частей) границы объекта					
Обозначение характерных точек части границы	Координаты, м		Метод определения координат характерной точки	Средняя квадратическая погрешность положения характерной точки (Мт), м	Описание обозначения точки на местности (при наличии)
	X	Y			
1	2	3	4	5	6
5458	314798.10	2196876.75	Картометрический метод	1	-
5459	314760.76	2196907.09	Картометрический метод	1	-
5460	314784.62	2196957.08	Картометрический метод	1	-
5461	314768.29	2196972.46	Картометрический метод	1	-
5462	314728.54	2197036.84	Картометрический метод	1	-
5463	314699.83	2197042.30	Картометрический метод	1	-
5464	314688.09	2197069.12	Картометрический метод	1	-
5465	314680.48	2197099.31	Картометрический метод	1	-
5466	314683.99	2197103.67	Картометрический метод	1	-
5467	314678.57	2197234.63	Картометрический метод	1	-
5468	314716.69	2197274.80	Картометрический метод	1	-
5469	314724.99	2197318.89	Картометрический метод	1	-
5470	314747.33	2197324.02	Картометрический метод	1	-
5471	314738.15	2197271.43	Картометрический метод	1	-
5472	314752.53	2197259.22	Картометрический метод	1	-
5473	314789.90	2197294.06	Картометрический метод	1	-
5474	314813.64	2197313.52	Картометрический метод	1	-
5475	314788.75	2197329.43	Картометрический метод	1	-
5476	314804.88	2197353.12	Картометрический метод	1	-
5477	314814.36	2197347.28	Картометрический метод	1	-
5437	314847.23	2197354.61	Картометрический метод	1	-
Часть 61					
5478	301142.36	2197219.23	Картометрический метод	1	-
5479	301234.89	2197176.74	Картометрический метод	1	-
5480	301192.97	2197081.58	Картометрический метод	1	-
5481	301204.30	2197039.66	Картометрический метод	1	-

3. Сведения о характерных точках части (частей) границы объекта					
Обозначение характерных точек части границы	Координаты, м		Метод определения координат характерной точки	Средняя квадратическая погрешность положения характерной точки (Mt), м	Описание обозначения точки на местности (при наличии)
	X	Y			
1	2	3	4	5	6
5482	301334.59	2197022.66	Картометрический метод	1	-
5483	301356.11	2196960.36	Картометрический метод	1	-
5484	301407.38	2196955.78	Картометрический метод	1	-
5485	301425.99	2196856.94	Картометрический метод	1	-
5486	301429.80	2196851.56	Картометрический метод	1	-
5487	301236.02	2196790.42	Картометрический метод	1	-
5488	301180.47	2196753.06	Картометрический метод	1	-
5489	301140.77	2196782.82	Картометрический метод	1	-
5490	301081.82	2196832.37	Картометрический метод	1	-
5491	301044.22	2196862.69	Картометрический метод	1	-
5492	301014.71	2196895.12	Картометрический метод	1	-
5493	300986.23	2196922.41	Картометрический метод	1	-
5494	301029.93	2197004.92	Картометрический метод	1	-
5495	301137.16	2197208.08	Картометрический метод	1	-
5478	301142.36	2197219.23	Картометрический метод	1	-
Часть 62					
5496	313097.68	2188164.69	Картометрический метод	1	-
5497	313208.08	2188132.90	Картометрический метод	1	-
5498	313221.49	2188125.74	Картометрический метод	1	-
5499	313233.01	2188114.38	Картометрический метод	1	-
5500	313237.82	2188094.26	Картометрический метод	1	-
5501	313243.22	2188041.91	Картометрический метод	1	-
5502	313259.12	2188009.82	Картометрический метод	1	-
5503	313278.80	2187995.69	Картометрический метод	1	-
5504	313291.62	2187983.14	Картометрический метод	1	-
5505	313297.60	2187968.55	Картометрический метод	1	-

3. Сведения о характерных точках части (частей) границы объекта					
Обозначение характерных точек части границы	Координаты, м		Метод определения координат характерной точки	Средняя квадратическая погрешность положения характерной точки (Mt), м	Описание обозначения точки на местности (при наличии)
	X	Y			
1	2	3	4	5	6
5506	313300.09	2187932.39	Картометрический метод	1	-
5507	313297.76	2187910.22	Картометрический метод	1	-
5508	313290.03	2187894.48	Картометрический метод	1	-
5509	313269.76	2187872.61	Картометрический метод	1	-
5510	313277.63	2187848.98	Картометрический метод	1	-
5511	313252.11	2187790.22	Картометрический метод	1	-
5512	313225.26	2187736.47	Картометрический метод	1	-
5513	313220.91	2187707.58	Картометрический метод	1	-
5514	313252.16	2187654.81	Картометрический метод	1	-
5515	313071.20	2187702.51	Картометрический метод	1	-
5516	313084.34	2187757.28	Картометрический метод	1	-
5517	313071.73	2187762.55	Картометрический метод	1	-
5518	313054.60	2187769.79	Картометрический метод	1	-
5519	313037.98	2187809.44	Картометрический метод	1	-
5520	313022.19	2187828.30	Картометрический метод	1	-
5521	313027.46	2187871.70	Картометрический метод	1	-
5522	313017.67	2187897.53	Картометрический метод	1	-
5523	313072.62	2187916.86	Картометрический метод	1	-
5524	313085.42	2187934.17	Картометрический метод	1	-
5525	313043.93	2187946.25	Картометрический метод	1	-
5526	313026.51	2187999.51	Картометрический метод	1	-
5527	313002.32	2188043.85	Картометрический метод	1	-
5528	313013.48	2188046.39	Картометрический метод	1	-
5529	313025.35	2188059.99	Картометрический метод	1	-
5530	313041.24	2188093.09	Картометрический метод	1	-
5531	313044.31	2188124.46	Картометрический метод	1	-

3. Сведения о характерных точках части (частей) границы объекта					
Обозначение характерных точек части границы	Координаты, м		Метод определения координат характерной точки	Средняя квадратическая погрешность положения характерной точки (Mt), м	Описание обозначения точки на местности (при наличии)
	X	Y			
1	2	3	4	5	6
5532	313052.77	2188136.98	Картометрический метод	1	-
5533	313065.44	2188150.39	Картометрический метод	1	-
5534	313078.87	2188154.77	Картометрический метод	1	-
5496	313097.68	2188164.69	Картометрический метод	1	-
Часть 63					
5535	304081.50	2195819.40	Картометрический метод	1	-
5536	304220.46	2195788.62	Картометрический метод	1	-
5537	304212.53	2195767.10	Картометрический метод	1	-
5538	304184.20	2195739.90	Картометрический метод	1	-
5539	304301.81	2195687.41	Картометрический метод	1	-
5540	304271.17	2195562.91	Картометрический метод	1	-
5541	304217.55	2195571.27	Картометрический метод	1	-
5542	304192.40	2195536.85	Картометрический метод	1	-
5543	304178.01	2195477.88	Картометрический метод	1	-
5544	304149.56	2195507.20	Картометрический метод	1	-
5545	304148.54	2195501.96	Картометрический метод	1	-
5546	304140.80	2195469.60	Картометрический метод	1	-
5547	304138.28	2195461.09	Картометрический метод	1	-
5548	304193.75	2195423.03	Картометрический метод	1	-
5549	304175.68	2195385.35	Картометрический метод	1	-
5550	304072.38	2195457.22	Картометрический метод	1	-
5551	304062.23	2195458.79	Картометрический метод	1	-
5552	304010.21	2195488.46	Картометрический метод	1	-
5553	303958.66	2195513.43	Картометрический метод	1	-
5554	303980.30	2195528.21	Картометрический метод	1	-
5555	303981.48	2195543.96	Картометрический метод	1	-

3. Сведения о характерных точках части (частей) границы объекта					
Обозначение характерных точек части границы	Координаты, м		Метод определения координат характерной точки	Средняя квадратическая погрешность положения характерной точки (Mt), м	Описание обозначения точки на местности (при наличии)
	X	Y			
1	2	3	4	5	6
5556	303962.19	2195564.24	Картометрический метод	1	-
5557	303910.40	2195587.45	Картометрический метод	1	-
5558	303914.14	2195623.49	Картометрический метод	1	-
5559	303925.76	2195634.12	Картометрический метод	1	-
5560	303932.32	2195646.94	Картометрический метод	1	-
5561	303938.75	2195659.52	Картометрический метод	1	-
5562	303937.77	2195678.03	Картометрический метод	1	-
5563	303922.41	2195704.40	Картометрический метод	1	-
5564	303919.06	2195718.19	Картометрический метод	1	-
5565	303923.59	2195733.15	Картометрический метод	1	-
5566	303940.34	2195743.39	Картометрический метод	1	-
5567	303962.19	2195744.56	Картометрический метод	1	-
5568	304037.43	2195722.51	Картометрический метод	1	-
5569	304059.26	2195719.96	Картометрический метод	1	-
5570	304076.38	2195724.88	Картометрический метод	1	-
5571	304084.08	2195738.26	Картометрический метод	1	-
5572	304085.85	2195763.08	Картометрический метод	1	-
5573	304079.15	2195790.42	Картометрический метод	1	-
5535	304081.50	2195819.40	Картометрический метод	1	-
Часть 64					
5574	319019.69	2187130.46	Картометрический метод	1	-
5575	319030.54	2187124.03	Картометрический метод	1	-
5576	319061.07	2187120.42	Картометрический метод	1	-
5577	319070.51	2187111.78	Картометрический метод	1	-
5578	319071.91	2187096.93	Картометрический метод	1	-
5579	319067.70	2187074.83	Картометрический метод	1	-

3. Сведения о характерных точках части (частей) границы объекта					
Обозначение характерных точек части границы	Координаты, м		Метод определения координат характерной точки	Средняя квадратическая погрешность положения характерной точки (Mt), м	Описание обозначения точки на местности (при наличии)
	X	Y			
1	2	3	4	5	6
5580	319029.93	2186998.11	Картометрический метод	1	-
5581	318994.58	2186922.21	Картометрический метод	1	-
5582	318993.39	2186885.51	Картометрический метод	1	-
5583	319086.58	2186862.96	Картометрический метод	1	-
5584	319071.08	2186793.57	Картометрический метод	1	-
5585	319121.45	2186790.40	Картометрический метод	1	-
5586	319169.90	2186794.97	Картометрический метод	1	-
5587	319222.21	2186753.94	Картометрический метод	1	-
5588	319187.01	2186714.14	Картометрический метод	1	-
5589	319161.43	2186655.78	Картометрический метод	1	-
5590	319102.16	2186558.60	Картометрический метод	1	-
5591	319078.39	2186609.74	Картометрический метод	1	-
5592	319043.72	2186664.43	Картометрический метод	1	-
5593	318960.23	2186736.17	Картометрический метод	1	-
5594	318891.12	2186759.31	Картометрический метод	1	-
5595	318895.76	2186764.75	Картометрический метод	1	-
5596	318892.74	2186779.82	Картометрический метод	1	-
5597	318863.99	2186801.73	Картометрический метод	1	-
5598	318800.16	2186810.75	Картометрический метод	1	-
5599	318767.14	2186845.65	Картометрический метод	1	-
5600	318764.79	2186880.52	Картометрический метод	1	-
5601	318778.34	2186905.99	Картометрический метод	1	-
5602	318799.95	2186921.59	Картометрический метод	1	-
5603	318857.18	2186937.67	Картометрический метод	1	-
5604	318880.50	2186949.50	Картометрический метод	1	-
5605	318895.96	2186965.17	Картометрический метод	1	-



3. Сведения о характерных точках части (частей) границы объекта					
Обозначение характерных точек части границы	Координаты, м		Метод определения координат характерной точки	Средняя квадратическая погрешность положения характерной точки (Mt), м	Описание обозначения точки на местности (при наличии)
	X	Y			
1	2	3	4	5	6
5606	318914.84	2186999.52	Картометрический метод	1	-
5607	318947.58	2187029.64	Картометрический метод	1	-
5608	318992.38	2187087.28	Картометрический метод	1	-
5574	319019.69	2187130.46	Картометрический метод	1	-
Часть 65					
5609	312403.93	2204191.29	Картометрический метод	1	-
5610	312527.94	2204049.98	Картометрический метод	1	-
5611	312567.74	2203962.92	Картометрический метод	1	-
5612	312576.95	2203957.44	Картометрический метод	1	-
5613	312816.33	2203813.26	Картометрический метод	1	-
5614	312832.99	2203729.88	Картометрический метод	1	-
5615	312992.94	2203621.58	Картометрический метод	1	-
5616	313008.91	2203558.80	Картометрический метод	1	-
5617	312964.05	2203503.21	Картометрический метод	1	-
5618	312962.27	2203543.97	Картометрический метод	1	-
5619	312827.51	2203654.01	Картометрический метод	1	-
5620	312801.69	2203672.62	Картометрический метод	1	-
5621	312749.38	2203726.80	Картометрический метод	1	-
5622	312724.59	2203746.88	Картометрический метод	1	-
5623	312669.33	2203779.03	Картометрический метод	1	-
5624	312605.54	2203835.73	Картометрический метод	1	-
5625	312561.84	2203866.44	Картометрический метод	1	-
5626	312492.14	2203893.61	Картометрический метод	1	-
5627	312457.89	2203936.13	Картометрический метод	1	-
5628	312307.88	2203998.74	Картометрический метод	1	-
5629	312353.94	2204119.22	Картометрический метод	1	-

3. Сведения о характерных точках части (частей) границы объекта					
Обозначение характерных точек части границы	Координаты, м		Метод определения координат характерной точки	Средняя квадратическая погрешность положения характерной точки (Mt), м	Описание обозначения точки на местности (при наличии)
	X	Y			
1	2	3	4	5	6
5630	312398.14	2204188.38	Картометрический метод	1	-
5609	312403.93	2204191.29	Картометрический метод	1	-
Часть 66					
5631	309215.94	2187018.41	Картометрический метод	1	-
5632	309216.86	2186957.18	Картометрический метод	1	-
5633	309268.75	2186960.29	Картометрический метод	1	-
5634	309276.63	2186831.34	Картометрический метод	1	-
5635	309274.29	2186716.86	Картометрический метод	1	-
5636	309261.58	2186712.19	Картометрический метод	1	-
5637	309234.36	2186710.32	Картометрический метод	1	-
5638	309185.99	2186719.08	Картометрический метод	1	-
5639	309179.72	2186714.38	Картометрический метод	1	-
5640	309180.24	2186707.55	Картометрический метод	1	-
5641	309188.79	2186686.28	Картометрический метод	1	-
5642	309199.20	2186637.94	Картометрический метод	1	-
5643	309158.96	2186589.70	Картометрический метод	1	-
5644	309101.45	2186648.98	Картометрический метод	1	-
5645	309070.73	2186622.30	Картометрический метод	1	-
5646	309113.91	2186577.36	Картометрический метод	1	-
5647	309099.74	2186554.18	Картометрический метод	1	-
5648	309099.59	2186553.93	Картометрический метод	1	-
5649	308961.49	2186661.19	Картометрический метод	1	-
5650	308957.55	2186663.68	Картометрический метод	1	-
5651	308960.42	2186671.07	Картометрический метод	1	-
5652	308942.12	2186700.83	Картометрический метод	1	-
5653	308884.06	2186762.84	Картометрический метод	1	-

3. Сведения о характерных точках части (частей) границы объекта					
Обозначение характерных точек части границы	Координаты, м		Метод определения координат характерной точки	Средняя квадратическая погрешность положения характерной точки (Mt), м	Описание обозначения точки на местности (при наличии)
	X	Y			
1	2	3	4	5	6
5654	308912.38	2186792.35	Картометрический метод	1	-
5655	308963.45	2186755.39	Картометрический метод	1	-
5656	308975.10	2186785.09	Картометрический метод	1	-
5657	308965.65	2186788.64	Картометрический метод	1	-
5658	308944.77	2186788.83	Картометрический метод	1	-
5659	308932.27	2186794.71	Картометрический метод	1	-
5660	308936.55	2186837.55	Картометрический метод	1	-
5661	309020.82	2186851.29	Картометрический метод	1	-
5662	309034.82	2186884.13	Картометрический метод	1	-
5663	309089.65	2186798.40	Картометрический метод	1	-
5664	309121.70	2186819.60	Картометрический метод	1	-
5665	309132.17	2186839.57	Картометрический метод	1	-
5666	309132.66	2186856.51	Картометрический метод	1	-
5667	309123.65	2186876.97	Картометрический метод	1	-
5668	309091.41	2186921.60	Картометрический метод	1	-
5669	309128.88	2186939.46	Картометрический метод	1	-
5670	309128.17	2186957.45	Картометрический метод	1	-
5671	309147.14	2187005.04	Картометрический метод	1	-
5672	309148.25	2187007.45	Картометрический метод	1	-
5673	309176.71	2187002.08	Картометрический метод	1	-
5631	309215.94	2187018.41	Картометрический метод	1	-
Часть 67					
5674	314262.94	2193120.09	Картометрический метод	1	-
5675	314336.34	2193057.59	Картометрический метод	1	-
5676	314350.73	2193073.40	Картометрический метод	1	-
5677	314400.35	2193069.68	Картометрический метод	1	-

3. Сведения о характерных точках части (частей) границы объекта					
Обозначение характерных точек части границы	Координаты, м		Метод определения координат характерной точки	Средняя квадратическая погрешность положения характерной точки (Mt), м	Описание обозначения точки на местности (при наличии)
	X	Y			
1	2	3	4	5	6
5678	314405.25	2193060.27	Картометрический метод	1	-
5679	314432.49	2192996.09	Картометрический метод	1	-
5680	314447.91	2192898.74	Картометрический метод	1	-
5681	314448.36	2192817.62	Картометрический метод	1	-
5682	314424.20	2192758.27	Картометрический метод	1	-
5683	314388.90	2192661.69	Картометрический метод	1	-
5684	314383.60	2192575.03	Картометрический метод	1	-
5685	314355.31	2192554.11	Картометрический метод	1	-
5686	314346.18	2192522.48	Картометрический метод	1	-
5687	314353.09	2192475.36	Картометрический метод	1	-
5688	314324.52	2192478.05	Картометрический метод	1	-
5689	314323.33	2192447.40	Картометрический метод	1	-
5690	314322.09	2192415.06	Картометрический метод	1	-
5691	314293.58	2192410.54	Картометрический метод	1	-
5692	314286.23	2192426.72	Картометрический метод	1	-
5693	314282.01	2192453.76	Картометрический метод	1	-
5694	314170.70	2192485.01	Картометрический метод	1	-
5695	314173.51	2192514.96	Картометрический метод	1	-
5696	314217.36	2192625.07	Картометрический метод	1	-
5697	314284.74	2192605.73	Картометрический метод	1	-
5698	314320.41	2192608.83	Картометрический метод	1	-
5699	314360.17	2192712.76	Картометрический метод	1	-
5700	314352.74	2192780.29	Картометрический метод	1	-
5701	314351.87	2192808.54	Картометрический метод	1	-
5702	314350.37	2192856.92	Картометрический метод	1	-
5703	314332.42	2192866.26	Картометрический метод	1	-

3. Сведения о характерных точках части (частей) границы объекта					
Обозначение характерных точек части границы	Координаты, м		Метод определения координат характерной точки	Средняя квадратическая погрешность положения характерной точки (Mt), м	Описание обозначения точки на местности (при наличии)
	X	Y			
1	2	3	4	5	6
5704	314329.32	2192899.80	Картометрический метод	1	-
5705	314329.03	2192902.90	Картометрический метод	1	-
5706	314276.10	2192906.73	Картометрический метод	1	-
5707	314260.54	2192896.67	Картометрический метод	1	-
5708	314249.54	2192880.39	Картометрический метод	1	-
5709	314203.90	2192884.70	Картометрический метод	1	-
5710	314219.47	2192933.07	Картометрический метод	1	-
5711	314225.28	2193103.44	Картометрический метод	1	-
5674	314262.94	2193120.09	Картометрический метод	1	-
Часть 68					
5712	309195.17	2189904.58	Картометрический метод	1	-
5713	309216.31	2189831.13	Картометрический метод	1	-
5714	309219.85	2189818.57	Картометрический метод	1	-
5715	309287.91	2189833.14	Картометрический метод	1	-
5716	309316.50	2189643.90	Картометрический метод	1	-
5717	309317.64	2189608.66	Картометрический метод	1	-
5718	309299.91	2189595.06	Картометрический метод	1	-
5719	309252.04	2189578.29	Картометрический метод	1	-
5720	309258.79	2189535.64	Картометрический метод	1	-
5721	309250.41	2189527.64	Картометрический метод	1	-
5722	309217.06	2189518.32	Картометрический метод	1	-
5723	309057.58	2189531.74	Картометрический метод	1	-
5724	309047.45	2189554.49	Картометрический метод	1	-
5725	309055.05	2189607.93	Картометрический метод	1	-
5726	309049.63	2189630.87	Картометрический метод	1	-
5727	309011.45	2189727.81	Картометрический метод	1	-

3. Сведения о характерных точках части (частей) границы объекта					
Обозначение характерных точек части границы	Координаты, м		Метод определения координат характерной точки	Средняя квадратическая погрешность положения характерной точки (Мт), м	Описание обозначения точки на местности (при наличии)
	X	Y			
1	2	3	4	5	6
5728	309031.13	2189736.75	Картометрический метод	1	-
5729	309024.54	2189763.86	Картометрический метод	1	-
5730	309018.66	2189828.21	Картометрический метод	1	-
5731	309090.07	2189856.03	Картометрический метод	1	-
5732	309089.17	2189865.77	Картометрический метод	1	-
5733	309149.97	2189892.76	Картометрический метод	1	-
5712	309195.17	2189904.58	Картометрический метод	1	-
Часть 69					
5734	310156.50	2205992.88	Картометрический метод	1	-
5735	310182.80	2205990.68	Картометрический метод	1	-
5736	310184.82	2205980.56	Картометрический метод	1	-
5737	310182.66	2205822.50	Картометрический метод	1	-
5738	310222.63	2205819.43	Картометрический метод	1	-
5739	310216.48	2205764.09	Картометрический метод	1	-
5740	310184.18	2205765.63	Картометрический метод	1	-
5741	310170.18	2205745.78	Картометрический метод	1	-
5742	310171.30	2205709.62	Картометрический метод	1	-
5743	310183.76	2205700.28	Картометрический метод	1	-
5744	310259.64	2205702.25	Картометрический метод	1	-
5745	310261.36	2205673.60	Картометрический метод	1	-
5746	310299.30	2205638.05	Картометрический метод	1	-
5747	310307.92	2205576.94	Картометрический метод	1	-
5748	310313.25	2205536.03	Картометрический метод	1	-
5749	310286.91	2205479.54	Картометрический метод	1	-
5750	310300.26	2205407.35	Картометрический метод	1	-
5751	310224.92	2205388.45	Картометрический метод	1	-

3. Сведения о характерных точках части (частей) границы объекта					
Обозначение характерных точек части границы	Координаты, м		Метод определения координат характерной точки	Средняя квадратическая погрешность положения характерной точки (Mt), м	Описание обозначения точки на местности (при наличии)
	X	Y			
1	2	3	4	5	6
5752	310191.11	2205476.80	Картометрический метод	1	-
5753	310079.63	2205470.45	Картометрический метод	1	-
5754	310073.45	2205475.78	Картометрический метод	1	-
5755	310068.78	2205481.12	Картометрический метод	1	-
5756	310061.42	2205523.88	Картометрический метод	1	-
5757	310060.09	2205561.30	Картометрический метод	1	-
5758	310060.76	2205570.65	Картометрический метод	1	-
5759	310065.44	2205576.66	Картометрический метод	1	-
5760	310072.89	2205577.87	Картометрический метод	1	-
5761	310172.05	2205579.16	Картометрический метод	1	-
5762	310164.89	2205604.55	Картометрический метод	1	-
5763	310090.41	2205628.80	Картометрический метод	1	-
5764	310084.25	2205678.00	Картометрический метод	1	-
5765	310099.62	2205696.45	Картометрический метод	1	-
5766	310095.01	2205739.49	Картометрический метод	1	-
5767	310084.25	2205779.47	Картометрический метод	1	-
5768	310068.86	2205813.28	Картометрический метод	1	-
5769	310041.24	2205839.81	Картометрический метод	1	-
5770	310028.90	2205845.56	Картометрический метод	1	-
5771	310021.82	2205855.98	Картометрический метод	1	-
5772	310020.62	2205867.96	Картометрический метод	1	-
5773	310025.00	2205881.65	Картометрический метод	1	-
5774	310032.12	2205892.06	Картометрический метод	1	-
5775	310042.53	2205897.00	Картометрический метод	1	-
5776	310046.38	2205902.47	Картометрический метод	1	-
5777	310049.11	2205916.72	Картометрический метод	1	-

3. Сведения о характерных точках части (частей) границы объекта					
Обозначение характерных точек части границы	Координаты, м		Метод определения координат характерной точки	Средняя квадратическая погрешность положения характерной точки (Мt), м	Описание обозначения точки на местности (при наличии)
	X	Y			
1	2	3	4	5	6
5778	310055.14	2205919.46	Картометрический метод	1	-
5779	310078.15	2205916.17	Картометрический метод	1	-
5780	310096.78	2205913.43	Картометрический метод	1	-
5781	310112.12	2205916.72	Картометрический метод	1	-
5782	310117.60	2205925.48	Картометрический метод	1	-
5783	310119.79	2205940.28	Картометрический метод	1	-
5784	310131.30	2205949.59	Картометрический метод	1	-
5785	310151.02	2205963.29	Картометрический метод	1	-
5786	310154.86	2205969.32	Картометрический метод	1	-
5734	310156.50	2205992.88	Картометрический метод	1	-
Часть 70					
5787	313978.32	2205413.40	Картометрический метод	1	-
5788	314045.13	2205413.15	Картометрический метод	1	-
5789	314066.99	2205370.69	Картометрический метод	1	-
5790	314081.92	2205337.31	Картометрический метод	1	-
5791	314111.67	2205268.38	Картометрический метод	1	-
5792	314125.45	2205238.71	Картометрический метод	1	-
5793	314132.99	2205227.73	Картометрический метод	1	-
5794	314168.40	2205213.65	Картометрический метод	1	-
5795	314150.80	2205169.71	Картометрический метод	1	-
5796	314209.33	2205177.01	Картометрический метод	1	-
5797	314245.45	2205162.06	Картометрический метод	1	-
5798	314259.59	2205147.51	Картометрический метод	1	-
5799	314326.07	2205179.30	Картометрический метод	1	-
5800	314340.34	2205148.95	Картометрический метод	1	-
5801	314341.01	2205091.02	Картометрический метод	1	-



3. Сведения о характерных точках части (частей) границы объекта					
Обозначение характерных точек части границы	Координаты, м		Метод определения координат характерной точки	Средняя квадратическая погрешность положения характерной точки (Mt), м	Описание обозначения точки на местности (при наличии)
	X	Y			
1	2	3	4	5	6
5802	314275.16	2205086.98	Картометрический метод	1	-
5803	314259.13	2205078.08	Картометрический метод	1	-
5804	314284.07	2205029.20	Картометрический метод	1	-
5805	314230.03	2205012.75	Картометрический метод	1	-
5806	314212.00	2205001.33	Картометрический метод	1	-
5807	314135.36	2205021.02	Картометрический метод	1	-
5808	314084.67	2205042.77	Картометрический метод	1	-
5809	314039.35	2205052.19	Картометрический метод	1	-
5810	314053.26	2205086.95	Картометрический метод	1	-
5811	314055.95	2205122.09	Картометрический метод	1	-
5812	314046.03	2205124.00	Картометрический метод	1	-
5813	314039.27	2205150.59	Картометрический метод	1	-
5814	313955.60	2205129.53	Картометрический метод	1	-
5815	313938.21	2205132.94	Картометрический метод	1	-
5816	313928.56	2205154.43	Картометрический метод	1	-
5817	313914.86	2205203.93	Картометрический метод	1	-
5818	313900.23	2205250.49	Картометрический метод	1	-
5819	313899.40	2205272.60	Картометрический метод	1	-
5820	313912.31	2205279.14	Картометрический метод	1	-
5821	313953.65	2205282.23	Картометрический метод	1	-
5822	313975.26	2205329.10	Картометрический метод	1	-
5823	313952.33	2205366.20	Картометрический метод	1	-
5824	313969.36	2205374.19	Картометрический метод	1	-
5787	313978.32	2205413.40	Картометрический метод	1	-
Часть 71					
5825	314998.28	2193171.62	Картометрический метод	1	-

3. Сведения о характерных точках части (частей) границы объекта					
Обозначение характерных точек части границы	Координаты, м		Метод определения координат характерной точки	Средняя квадратическая погрешность положения характерной точки (Mt), м	Описание обозначения точки на местности (при наличии)
	X	Y			
1	2	3	4	5	6
5826	315034.09	2193149.17	Картометрический метод	1	-
5827	314992.77	2193051.98	Картометрический метод	1	-
5828	314999.02	2193037.58	Картометрический метод	1	-
5829	315038.06	2193016.22	Картометрический метод	1	-
5830	315030.00	2192990.86	Картометрический метод	1	-
5831	315027.24	2192978.89	Картометрический метод	1	-
5832	315013.25	2192940.19	Картометрический метод	1	-
5833	315014.75	2192905.77	Картометрический метод	1	-
5834	314990.52	2192805.69	Картометрический метод	1	-
5835	314965.10	2192725.69	Картометрический метод	1	-
5836	314951.21	2192715.65	Картометрический метод	1	-
5837	314864.09	2192707.68	Картометрический метод	1	-
5838	314824.96	2192692.58	Картометрический метод	1	-
5839	314812.08	2192623.66	Картометрический метод	1	-
5840	314806.11	2192613.67	Картометрический метод	1	-
5841	314775.65	2192628.52	Картометрический метод	1	-
5842	314767.07	2192640.49	Картометрический метод	1	-
5843	314763.96	2192655.80	Картометрический метод	1	-
5844	314768.64	2192689.83	Картометрический метод	1	-
5845	314774.61	2192713.21	Картометрический метод	1	-
5846	314825.66	2192820.93	Картометрический метод	1	-
5847	314827.43	2192846.66	Картометрический метод	1	-
5848	314821.67	2192877.27	Картометрический метод	1	-
5849	314808.92	2192902.47	Картометрический метод	1	-
5850	314806.47	2192931.35	Картометрический метод	1	-
5851	314854.62	2193009.70	Картометрический метод	1	-

3. Сведения о характерных точках части (частей) границы объекта					
Обозначение характерных точек части границы	Координаты, м		Метод определения координат характерной точки	Средняя квадратическая погрешность положения характерной точки (Мт), м	Описание обозначения точки на местности (при наличии)
	X	Y			
1	2	3	4	5	6
5852	314911.81	2193072.71	Картометрический метод	1	-
5853	314899.94	2193082.69	Картометрический метод	1	-
5854	314852.52	2193112.95	Картометрический метод	1	-
5855	314866.42	2193147.94	Картометрический метод	1	-
5856	314913.84	2193156.49	Картометрический метод	1	-
5857	314959.17	2193163.60	Картометрический метод	1	-
5825	314998.28	2193171.62	Картометрический метод	1	-
Часть 72					
5858	299548.77	2194718.71	Картометрический метод	1	-
5859	299643.63	2194652.77	Картометрический метод	1	-
5860	299647.93	2194643.29	Картометрический метод	1	-
5861	299652.13	2194629.65	Картометрический метод	1	-
5862	299676.22	2194606.57	Картометрический метод	1	-
5863	299667.54	2194593.12	Картометрический метод	1	-
5864	299688.19	2194564.13	Картометрический метод	1	-
5865	299691.69	2194559.22	Картометрический метод	1	-
5866	299712.68	2194556.40	Картометрический метод	1	-
5867	299703.40	2194537.69	Картометрический метод	1	-
5868	299783.62	2194488.34	Картометрический метод	1	-
5869	299745.10	2194424.33	Картометрический метод	1	-
5870	299802.88	2194386.94	Картометрический метод	1	-
5871	299771.16	2194326.33	Картометрический метод	1	-
5872	299632.94	2194401.66	Картометрический метод	1	-
5873	299519.66	2194462.28	Картометрический метод	1	-
5874	299459.04	2194356.35	Картометрический метод	1	-
5875	299365.90	2194423.74	Картометрический метод	1	-

3. Сведения о характерных точках части (частей) границы объекта					
Обозначение характерных точек части границы	Координаты, м		Метод определения координат характерной точки	Средняя квадратическая погрешность положения характерной точки (Mt), м	Описание обозначения точки на местности (при наличии)
	X	Y			
1	2	3	4	5	6
5858	299548.77	2194718.71	Картометрический метод	1	-
Часть 73					
5876	314232.00	2190081.93	Картометрический метод	1	-
5877	314282.38	2190077.57	Картометрический метод	1	-
5878	314276.46	2190004.86	Картометрический метод	1	-
5879	314222.94	2190005.07	Картометрический метод	1	-
5880	314224.51	2189996.34	Картометрический метод	1	-
5881	314246.01	2189877.43	Картометрический метод	1	-
5882	314258.30	2189863.96	Картометрический метод	1	-
5883	314260.27	2189742.84	Картометрический метод	1	-
5884	314162.60	2189738.55	Картометрический метод	1	-
5885	314170.96	2189696.71	Картометрический метод	1	-
5886	314082.61	2189688.79	Картометрический метод	1	-
5887	314076.89	2189767.71	Картометрический метод	1	-
5888	314056.23	2189871.75	Картометрический метод	1	-
5889	314024.90	2189931.10	Картометрический метод	1	-
5890	313988.82	2189929.53	Картометрический метод	1	-
5891	313988.79	2190002.01	Картометрический метод	1	-
5892	313977.14	2190002.18	Картометрический метод	1	-
5893	313977.41	2190014.45	Картометрический метод	1	-
5894	314030.04	2190061.19	Картометрический метод	1	-
5895	314096.72	2190068.68	Картометрический метод	1	-
5896	314230.60	2190048.80	Картометрический метод	1	-
5876	314232.00	2190081.93	Картометрический метод	1	-
Часть 74					
5897	313598.48	2193950.80	Картометрический метод	1	-

3. Сведения о характерных точках части (частей) границы объекта					
Обозначение характерных точек части границы	Координаты, м		Метод определения координат характерной точки	Средняя квадратическая погрешность положения характерной точки (Mt), м	Описание обозначения точки на местности (при наличии)
	X	Y			
1	2	3	4	5	6
5898	313653.27	2193753.54	Картометрический метод	1	-
5899	313680.13	2193709.39	Картометрический метод	1	-
5900	313707.20	2193628.96	Картометрический метод	1	-
5901	313635.50	2193602.82	Картометрический метод	1	-
5902	313606.04	2193473.66	Картометрический метод	1	-
5903	313589.05	2193464.60	Картометрический метод	1	-
5904	313500.68	2193449.88	Картометрический метод	1	-
5905	313437.24	2193454.40	Картометрический метод	1	-
5906	313398.98	2193453.69	Картометрический метод	1	-
5907	313438.72	2193598.12	Картометрический метод	1	-
5908	313508.27	2193787.31	Картометрический метод	1	-
5909	313531.73	2193778.66	Картометрический метод	1	-
5897	313598.48	2193950.80	Картометрический метод	1	-
Часть 75					
5910	317376.84	2201485.41	Картометрический метод	1	-
5911	317393.82	2201405.88	Картометрический метод	1	-
5912	317515.64	2201415.07	Картометрический метод	1	-
5913	317532.54	2201327.03	Картометрический метод	1	-
5914	317534.73	2201313.47	Картометрический метод	1	-
5915	317480.78	2201295.95	Картометрический метод	1	-
5916	317472.81	2201227.51	Картометрический метод	1	-
5917	317455.23	2201232.90	Картометрический метод	1	-
5918	317429.67	2201231.02	Картометрический метод	1	-
5919	317441.07	2201150.11	Картометрический метод	1	-
5920	317434.03	2201148.65	Картометрический метод	1	-
5921	317322.76	2201125.59	Картометрический метод	1	-

3. Сведения о характерных точках части (частей) границы объекта					
Обозначение характерных точек части границы	Координаты, м		Метод определения координат характерной точки	Средняя квадратическая погрешность положения характерной точки (Mt), м	Описание обозначения точки на местности (при наличии)
	X	Y			
1	2	3	4	5	6
5922	317311.02	2201133.30	Картометрический метод	1	-
5923	317300.05	2201173.67	Картометрический метод	1	-
5924	317273.75	2201173.01	Картометрический метод	1	-
5925	317265.71	2201178.37	Картометрический метод	1	-
5926	317269.23	2201214.08	Картометрический метод	1	-
5927	317264.98	2201239.84	Картометрический метод	1	-
5928	317254.20	2201259.29	Картометрический метод	1	-
5929	317231.51	2201261.51	Картометрический метод	1	-
5930	317202.61	2201264.33	Картометрический метод	1	-
5931	317213.10	2201331.29	Картометрический метод	1	-
5932	317213.50	2201356.43	Картометрический метод	1	-
5933	317203.64	2201398.22	Картометрический метод	1	-
5934	317201.10	2201415.02	Картометрический метод	1	-
5935	317208.58	2201430.48	Картометрический метод	1	-
5936	317213.60	2201432.10	Картометрический метод	1	-
5937	317308.91	2201462.83	Картометрический метод	1	-
5938	317368.18	2201482.51	Картометрический метод	1	-
5939	317373.70	2201484.36	Картометрический метод	1	-
5910	317376.84	2201485.41	Картометрический метод	1	-
Часть 76					
5940	313384.32	2193399.12	Картометрический метод	1	-
5941	313433.84	2193388.69	Картометрический метод	1	-
5942	313451.06	2193379.65	Картометрический метод	1	-
5943	313446.64	2193372.33	Картометрический метод	1	-
5944	313489.44	2193335.96	Картометрический метод	1	-
5945	313466.70	2193300.33	Картометрический метод	1	-

3. Сведения о характерных точках части (частей) границы объекта					
Обозначение характерных точек части границы	Координаты, м		Метод определения координат характерной точки	Средняя квадратическая погрешность положения характерной точки (Mt), м	Описание обозначения точки на местности (при наличии)
	X	Y			
1	2	3	4	5	6
5946	313515.41	2193269.74	Картометрический метод	1	-
5947	313576.59	2193345.64	Картометрический метод	1	-
5948	313637.76	2193298.06	Картометрический метод	1	-
5949	313638.10	2193297.32	Картометрический метод	1	-
5950	313629.67	2193282.72	Картометрический метод	1	-
5951	313649.83	2193251.04	Картометрический метод	1	-
5952	313660.73	2193195.52	Картометрический метод	1	-
5953	313651.88	2193173.31	Картометрический метод	1	-
5954	313652.48	2193172.79	Картометрический метод	1	-
5955	313706.49	2193126.21	Картометрический метод	1	-
5956	313661.23	2193048.87	Картометрический метод	1	-
5957	313611.88	2193071.70	Картометрический метод	1	-
5958	313521.47	2193102.82	Картометрический метод	1	-
5959	313485.23	2193111.15	Картометрический метод	1	-
5960	313399.66	2193104.21	Картометрический метод	1	-
5961	313377.30	2193112.37	Картометрический метод	1	-
5962	313349.45	2193057.13	Картометрический метод	1	-
5963	313371.74	2193048.37	Картометрический метод	1	-
5964	313362.63	2193031.93	Картометрический метод	1	-
5965	313371.95	2193005.00	Картометрический метод	1	-
5966	313367.58	2192934.49	Картометрический метод	1	-
5967	313320.04	2192929.14	Картометрический метод	1	-
5968	313313.90	2193003.99	Картометрический метод	1	-
5969	313342.60	2193059.81	Картометрический метод	1	-
5970	313369.79	2193115.11	Картометрический метод	1	-
5971	313385.22	2193147.19	Картометрический метод	1	-

3. Сведения о характерных точках части (частей) границы объекта					
Обозначение характерных точек части границы	Координаты, м		Метод определения координат характерной точки	Средняя квадратическая погрешность положения характерной точки (Mt), м	Описание обозначения точки на местности (при наличии)
	X	Y			
1	2	3	4	5	6
5972	313388.78	2193169.57	Картометрический метод	1	-
5973	313380.66	2193250.18	Картометрический метод	1	-
5974	313377.28	2193325.63	Картометрический метод	1	-
5975	313379.49	2193380.05	Картометрический метод	1	-
5940	313384.32	2193399.12	Картометрический метод	1	-
Часть 77					
5976	305918.64	2188183.81	Картометрический метод	1	-
5977	306013.26	2188112.06	Картометрический метод	1	-
5978	306094.28	2188075.93	Картометрический метод	1	-
5979	306060.03	2188024.18	Картометрический метод	1	-
5980	306022.99	2187989.25	Картометрический метод	1	-
5981	306021.22	2187962.19	Картометрический метод	1	-
5982	306047.28	2187928.32	Картометрический метод	1	-
5983	306060.13	2187908.28	Картометрический метод	1	-
5984	306032.71	2187877.55	Картометрический метод	1	-
5985	306008.97	2187869.96	Картометрический метод	1	-
5986	305959.16	2187847.77	Картометрический метод	1	-
5987	305931.92	2187845.84	Картометрический метод	1	-
5988	305899.05	2187854.58	Картометрический метод	1	-
5989	305868.69	2187870.93	Картометрический метод	1	-
5990	305835.33	2187896.03	Картометрический метод	1	-
5991	305797.39	2187910.24	Картометрический метод	1	-
5992	305763.54	2187912.18	Картометрический метод	1	-
5993	305751.47	2187970.94	Картометрический метод	1	-
5994	305776.18	2187996.82	Картометрический метод	1	-
5995	305757.31	2188069.98	Картометрический метод	1	-



3. Сведения о характерных точках части (частей) границы объекта					
Обозначение характерных точек части границы	Координаты, м		Метод определения координат характерной точки	Средняя квадратическая погрешность положения характерной точки (Mt), м	Описание обозначения точки на местности (при наличии)
	X	Y			
1	2	3	4	5	6
5996	305841.74	2188125.97	Картометрический метод	1	-
5997	305900.00	2188161.81	Картометрический метод	1	-
5976	305918.64	2188183.81	Картометрический метод	1	-
Часть 78					
5998	305624.59	2186554.66	Картометрический метод	1	-
5999	305666.49	2186483.06	Картометрический метод	1	-
6000	305708.28	2186428.26	Картометрический метод	1	-
6001	305730.76	2186407.18	Картометрический метод	1	-
6002	305724.48	2186385.81	Картометрический метод	1	-
6003	305649.67	2186360.00	Картометрический метод	1	-
6004	305568.61	2186285.27	Картометрический метод	1	-
6005	305534.97	2186261.94	Картометрический метод	1	-
6006	305503.34	2186269.62	Картометрический метод	1	-
6007	305474.06	2186251.85	Картометрический метод	1	-
6008	305483.71	2186226.33	Картометрический метод	1	-
6009	305431.78	2186202.61	Картометрический метод	1	-
6010	305382.19	2186431.40	Картометрический метод	1	-
6011	305370.32	2186487.55	Картометрический метод	1	-
6012	305582.69	2186534.36	Картометрический метод	1	-
6013	305614.42	2186549.73	Картометрический метод	1	-
5998	305624.59	2186554.66	Картометрический метод	1	-
6014	305504.32	2186399.79	Картометрический метод	1	-
6015	305505.91	2186350.43	Картометрический метод	1	-
6016	305434.90	2186338.01	Картометрический метод	1	-
6017	305434.70	2186388.06	Картометрический метод	1	-
6014	305504.32	2186399.79	Картометрический метод	1	-

3. Сведения о характерных точках части (частей) границы объекта					
Обозначение характерных точек части границы	Координаты, м		Метод определения координат характерной точки	Средняя квадратическая погрешность положения характерной точки (Mt), м	Описание обозначения точки на местности (при наличии)
	X	Y			
1	2	3	4	5	6
Часть 79					
6018	316186.27	2193906.66	Картометрический метод	1	-
6019	316207.94	2193882.56	Картометрический метод	1	-
6020	316219.00	2193870.26	Картометрический метод	1	-
6021	316285.49	2193841.67	Картометрический метод	1	-
6022	316267.02	2193774.07	Картометрический метод	1	-
6023	316274.51	2193739.61	Картометрический метод	1	-
6024	316204.29	2193666.50	Картометрический метод	1	-
6025	316207.68	2193649.78	Картометрический метод	1	-
6026	316222.33	2193577.63	Картометрический метод	1	-
6027	316223.92	2193569.77	Картометрический метод	1	-
6028	316174.97	2193547.39	Картометрический метод	1	-
6029	316154.38	2193542.61	Картометрический метод	1	-
6030	316126.01	2193541.62	Картометрический метод	1	-
6031	316068.08	2193561.85	Картометрический метод	1	-
6032	316041.99	2193557.19	Картометрический метод	1	-
6033	316017.08	2193603.98	Картометрический метод	1	-
6034	316037.13	2193639.55	Картометрический метод	1	-
6035	316036.64	2193667.13	Картометрический метод	1	-
6036	316034.51	2193789.51	Картометрический метод	1	-
6037	316045.22	2193827.64	Картометрический метод	1	-
6038	316058.96	2193861.73	Картометрический метод	1	-
6039	316080.11	2193882.18	Картометрический метод	1	-
6040	316114.83	2193898.80	Картометрический метод	1	-
6041	316167.02	2193899.95	Картометрический метод	1	-
6018	316186.27	2193906.66	Картометрический метод	1	-

3. Сведения о характерных точках части (частей) границы объекта					
Обозначение характерных точек части границы	Координаты, м		Метод определения координат характерной точки	Средняя квадратическая погрешность положения характерной точки (Mt), м	Описание обозначения точки на местности (при наличии)
	X	Y			
1	2	3	4	5	6
Часть 80					
6042	297880.98	2192488.37	Картометрический метод	1	-
6043	297905.66	2192478.93	Картометрический метод	1	-
6044	297907.14	2192452.66	Картометрический метод	1	-
6045	298026.34	2192430.70	Картометрический метод	1	-
6046	297843.56	2192208.76	Картометрический метод	1	-
6047	297795.64	2192135.37	Картометрический метод	1	-
6048	297768.77	2192066.89	Картометрический метод	1	-
6049	297753.77	2192069.77	Картометрический метод	1	-
6050	297701.43	2192091.44	Картометрический метод	1	-
6051	297666.14	2192115.97	Картометрический метод	1	-
6052	297650.23	2192150.10	Картометрический метод	1	-
6053	297655.37	2192187.03	Картометрический метод	1	-
6054	297658.84	2192193.44	Картометрический метод	1	-
6055	297658.94	2192193.52	Картометрический метод	1	-
6056	297671.00	2192197.36	Картометрический метод	1	-
6057	297678.66	2192197.36	Картометрический метод	1	-
6058	297684.69	2192196.81	Картометрический метод	1	-
6059	297691.81	2192200.64	Картометрический метод	1	-
6060	297699.48	2192209.96	Картометрический метод	1	-
6061	297703.32	2192218.17	Картометрический метод	1	-
6062	297709.34	2192230.23	Картометрический метод	1	-
6063	297713.18	2192236.81	Картометрический метод	1	-
6064	297719.76	2192243.38	Картометрический метод	1	-
6065	297725.78	2192248.31	Картометрический метод	1	-
6066	297726.88	2192251.60	Картометрический метод	1	-

3. Сведения о характерных точках части (частей) границы объекта					
Обозначение характерных точек части границы	Координаты, м		Метод определения координат характерной точки	Средняя квадратическая погрешность положения характерной точки (Mt), м	Описание обозначения точки на местности (при наличии)
	X	Y			
1	2	3	4	5	6
6067	297727.40	2192258.32	Картометрический метод	1	-
6068	297735.79	2192303.90	Картометрический метод	1	-
6069	297703.02	2192315.30	Картометрический метод	1	-
6070	297703.32	2192326.66	Картометрический метод	1	-
6071	297706.84	2192346.90	Картометрический метод	1	-
6072	297706.06	2192364.46	Картометрический метод	1	-
6073	297732.36	2192382.00	Картометрический метод	1	-
6074	297740.19	2192388.54	Картометрический метод	1	-
6075	297751.92	2192402.77	Картометрический метод	1	-
6076	297764.85	2192431.66	Картометрический метод	1	-
6077	297862.85	2192427.79	Картометрический метод	1	-
6078	297863.40	2192468.35	Картометрический метод	1	-
6042	297880.98	2192488.37	Картометрический метод	1	-
Часть 81					
6079	297593.29	2196137.70	Картометрический метод	1	-
6080	297669.51	2196096.31	Картометрический метод	1	-
6081	297676.20	2196077.31	Картометрический метод	1	-
6082	297676.19	2196059.65	Картометрический метод	1	-
6083	297697.48	2196022.71	Картометрический метод	1	-
6084	297717.02	2196014.09	Картометрический метод	1	-
6085	297723.91	2196008.29	Картометрический метод	1	-
6086	297710.09	2195979.43	Картометрический метод	1	-
6087	297731.80	2195907.98	Картометрический метод	1	-
6088	297710.69	2195821.23	Картометрический метод	1	-
6089	297679.60	2195810.42	Картометрический метод	1	-
6090	297681.64	2195775.51	Картометрический метод	1	-

3. Сведения о характерных точках части (частей) границы объекта					
Обозначение характерных точек части границы	Координаты, м		Метод определения координат характерной точки	Средняя квадратическая погрешность положения характерной точки (Mt), м	Описание обозначения точки на местности (при наличии)
	X	Y			
1	2	3	4	5	6
6091	297658.42	2195707.92	Картометрический метод	1	-
6092	297622.60	2195725.72	Картометрический метод	1	-
6093	297618.02	2195738.30	Картометрический метод	1	-
6094	297571.00	2195767.97	Картометрический метод	1	-
6095	297568.21	2195869.36	Картометрический метод	1	-
6096	297523.46	2195871.62	Картометрический метод	1	-
6097	297542.15	2196033.63	Картометрический метод	1	-
6098	297476.01	2196071.11	Картометрический метод	1	-
6099	297483.80	2195995.68	Картометрический метод	1	-
6100	297397.70	2195999.64	Картометрический метод	1	-
6101	297397.70	2196073.28	Картометрический метод	1	-
6102	297414.82	2196073.00	Картометрический метод	1	-
6103	297476.01	2196071.11	Картометрический метод	1	-
6079	297593.29	2196137.70	Картометрический метод	1	-
Часть 82					
6104	303723.53	2199586.83	Картометрический метод	1	-
6105	303877.06	2199581.85	Картометрический метод	1	-
6106	303918.27	2199571.52	Картометрический метод	1	-
6107	303942.09	2199568.92	Картометрический метод	1	-
6108	303971.43	2199520.03	Картометрический метод	1	-
6109	304024.58	2199486.89	Картометрический метод	1	-
6110	304020.41	2199424.78	Картометрический метод	1	-
6111	304038.76	2199315.14	Картометрический метод	1	-
6112	303930.11	2199254.58	Картометрический метод	1	-
6113	303922.80	2199281.10	Картометрический метод	1	-
6114	303898.02	2199372.26	Картометрический метод	1	-

3. Сведения о характерных точках части (частей) границы объекта					
Обозначение характерных точек части границы	Координаты, м		Метод определения координат характерной точки	Средняя квадратическая погрешность положения характерной точки (Mt), м	Описание обозначения точки на местности (при наличии)
	X	Y			
1	2	3	4	5	6
6115	303818.72	2199401.15	Картометрический метод	1	-
6116	303775.10	2199424.38	Картометрический метод	1	-
6117	303756.92	2199428.74	Картометрический метод	1	-
6118	303746.72	2199393.98	Картометрический метод	1	-
6119	303707.98	2199409.88	Картометрический метод	1	-
6120	303715.61	2199466.71	Картометрический метод	1	-
6121	303698.97	2199475.59	Картометрический метод	1	-
6122	303707.83	2199490.18	Картометрический метод	1	-
6123	303717.46	2199538.41	Картометрический метод	1	-
6104	303723.53	2199586.83	Картометрический метод	1	-
Часть 83					
6124	312898.74	2192364.53	Картометрический метод	1	-
6125	312948.46	2192344.40	Картометрический метод	1	-
6126	312977.76	2192341.45	Картометрический метод	1	-
6127	313006.14	2192344.03	Картометрический метод	1	-
6128	313073.27	2192324.93	Картометрический метод	1	-
6129	313115.76	2192320.11	Картометрический метод	1	-
6130	313166.76	2192318.27	Картометрический метод	1	-
6131	313141.15	2192281.34	Картометрический метод	1	-
6132	313074.40	2192204.02	Картометрический метод	1	-
6133	313106.64	2192150.79	Картометрический метод	1	-
6134	313158.96	2192148.18	Картометрический метод	1	-
6135	313241.00	2192131.90	Картометрический метод	1	-
6136	313300.28	2192107.48	Картометрический метод	1	-
6137	313288.64	2192095.05	Картометрический метод	1	-
6138	313289.00	2192094.68	Картометрический метод	1	-

3. Сведения о характерных точках части (частей) границы объекта					
Обозначение характерных точек части границы	Координаты, м		Метод определения координат характерной точки	Средняя квадратическая погрешность положения характерной точки (Mt), м	Описание обозначения точки на местности (при наличии)
	X	Y			
1	2	3	4	5	6
6139	313268.71	2192074.67	Картометрический метод	1	-
6140	313204.29	2191994.90	Картометрический метод	1	-
6141	313201.80	2191991.94	Картометрический метод	1	-
6142	313161.58	2192008.90	Картометрический метод	1	-
6143	313116.53	2192033.15	Картометрический метод	1	-
6144	313090.53	2192054.98	Картометрический метод	1	-
6145	313057.10	2192103.49	Картометрический метод	1	-
6146	313035.61	2192152.35	Картометрический метод	1	-
6147	312992.94	2192085.45	Картометрический метод	1	-
6148	312965.84	2192127.97	Картометрический метод	1	-
6149	312932.98	2192196.32	Картометрический метод	1	-
6150	312923.32	2192243.77	Картометрический метод	1	-
6151	312916.34	2192257.95	Картометрический метод	1	-
6152	312905.80	2192268.33	Картометрический метод	1	-
6153	312900.68	2192337.86	Картометрический метод	1	-
6124	312898.74	2192364.53	Картометрический метод	1	-
Часть 84					
6154	317064.60	2199297.74	Картометрический метод	1	-
6155	317095.86	2199225.57	Картометрический метод	1	-
6156	317103.51	2199207.91	Картометрический метод	1	-
6157	317057.74	2199179.47	Картометрический метод	1	-
6158	316987.42	2199122.41	Картометрический метод	1	-
6159	316945.88	2199107.65	Картометрический метод	1	-
6160	316904.23	2199101.41	Картометрический метод	1	-
6161	316868.61	2199086.48	Картометрический метод	1	-
6162	316867.08	2199030.52	Картометрический метод	1	-

3. Сведения о характерных точках части (частей) границы объекта					
Обозначение характерных точек части границы	Координаты, м		Метод определения координат характерной точки	Средняя квадратическая погрешность положения характерной точки (Mt), м	Описание обозначения точки на местности (при наличии)
	X	Y			
1	2	3	4	5	6
6163	316858.45	2199022.40	Картометрический метод	1	-
6164	316850.14	2199009.11	Картометрический метод	1	-
6165	316842.45	2199004.63	Картометрический метод	1	-
6166	316831.37	2199004.72	Картометрический метод	1	-
6167	316813.06	2199009.66	Картометрический метод	1	-
6168	316784.12	2199005.75	Картометрический метод	1	-
6169	316776.39	2199011.98	Картометрический метод	1	-
6170	316775.40	2199022.14	Картометрический метод	1	-
6171	316781.86	2199025.93	Картометрический метод	1	-
6172	316796.59	2199030.59	Картометрический метод	1	-
6173	316804.47	2199038.75	Картометрический метод	1	-
6174	316803.90	2199045.24	Картометрический метод	1	-
6175	316796.02	2199051.62	Картометрический метод	1	-
6176	316779.11	2199052.20	Картометрический метод	1	-
6177	316759.65	2199045.29	Картометрический метод	1	-
6178	316726.82	2199015.08	Картометрический метод	1	-
6179	316708.85	2199012.96	Картометрический метод	1	-
6180	316694.58	2199022.77	Картометрический метод	1	-
6181	316696.00	2199058.96	Картометрический метод	1	-
6182	316690.49	2199066.15	Картометрический метод	1	-
6183	316679.50	2199066.96	Картометрический метод	1	-
6184	316666.04	2199063.76	Картометрический метод	1	-
6185	316649.17	2199067.15	Картометрический метод	1	-
6186	316627.18	2199085.71	Картометрический метод	1	-
6187	316631.95	2199102.43	Картометрический метод	1	-
6188	316640.72	2199118.34	Картометрический метод	1	-



3. Сведения о характерных точках части (частей) границы объекта					
Обозначение характерных точек части границы	Координаты, м		Метод определения координат характерной точки	Средняя квадратическая погрешность положения характерной точки (Mt), м	Описание обозначения точки на местности (при наличии)
	X	Y			
1	2	3	4	5	6
6189	316651.52	2199129.53	Картометрический метод	1	-
6190	316699.40	2199154.93	Картометрический метод	1	-
6191	316794.01	2199167.81	Картометрический метод	1	-
6192	316790.76	2199191.03	Картометрический метод	1	-
6193	316820.05	2199207.52	Картометрический метод	1	-
6194	316857.76	2199225.38	Картометрический метод	1	-
6195	316920.78	2199251.68	Картометрический метод	1	-
6196	316967.49	2199269.29	Картометрический метод	1	-
6197	317002.88	2199275.10	Картометрический метод	1	-
6154	317064.60	2199297.74	Картометрический метод	1	-
Часть 85					
6198	317205.24	2188519.50	Картометрический метод	1	-
6199	317228.47	2188445.86	Картометрический метод	1	-
6200	317236.79	2188433.08	Картометрический метод	1	-
6201	317205.75	2188393.57	Картометрический метод	1	-
6202	317131.23	2188378.88	Картометрический метод	1	-
6203	317135.59	2188345.98	Картометрический метод	1	-
6204	317095.35	2188309.35	Картометрический метод	1	-
6205	317085.72	2188282.15	Картометрический метод	1	-
6206	317082.89	2188235.13	Картометрический метод	1	-
6207	317079.49	2188174.52	Картометрический метод	1	-
6208	317012.09	2188190.38	Картометрический метод	1	-
6209	316951.10	2188149.58	Картометрический метод	1	-
6210	316951.13	2188172.65	Картометрический метод	1	-
6211	316903.22	2188157.35	Картометрический метод	1	-
6212	316875.76	2188163.43	Картометрический метод	1	-

3. Сведения о характерных точках части (частей) границы объекта					
Обозначение характерных точек части границы	Координаты, м		Метод определения координат характерной точки	Средняя квадратическая погрешность положения характерной точки (Мт), м	Описание обозначения точки на местности (при наличии)
	X	Y			
1	2	3	4	5	6
6213	316855.06	2188239.68	Картометрический метод	1	-
6214	316853.42	2188275.48	Картометрический метод	1	-
6215	316894.66	2188271.35	Картометрический метод	1	-
6216	316916.91	2188269.12	Картометрический метод	1	-
6217	316918.05	2188230.04	Картометрический метод	1	-
6218	317012.09	2188226.64	Картометрический метод	1	-
6219	317024.54	2188248.16	Картометрический метод	1	-
6220	317020.02	2188333.70	Картометрический метод	1	-
6221	317023.41	2188342.76	Картометрический метод	1	-
6222	317009.25	2188343.33	Картометрический метод	1	-
6223	317005.86	2188370.52	Картометрический метод	1	-
6224	316944.68	2188371.65	Картометрический метод	1	-
6225	316947.56	2188487.82	Картометрический метод	1	-
6226	316988.05	2188499.90	Картометрический метод	1	-
6227	317116.88	2188495.14	Картометрический метод	1	-
6228	317139.53	2188505.34	Картометрический метод	1	-
6198	317205.24	2188519.50	Картометрический метод	1	-
Часть 86					
6229	319897.88	2187605.16	Картометрический метод	1	-
6230	319957.45	2187573.90	Картометрический метод	1	-
6231	319945.16	2187549.95	Картометрический метод	1	-
6232	319980.18	2187533.16	Картометрический метод	1	-
6233	319999.03	2187486.29	Картометрический метод	1	-
6234	320046.38	2187470.68	Картометрический метод	1	-
6235	320071.75	2187451.65	Картометрический метод	1	-
6236	320089.73	2187414.65	Картометрический метод	1	-

3. Сведения о характерных точках части (частей) границы объекта					
Обозначение характерных точек части границы	Координаты, м		Метод определения координат характерной точки	Средняя квадратическая погрешность положения характерной точки (Mt), м	Описание обозначения точки на местности (при наличии)
	X	Y			
1	2	3	4	5	6
6237	320091.85	2187377.39	Картометрический метод	1	-
6238	320099.25	2187349.91	Картометрический метод	1	-
6239	320025.50	2187330.09	Картометрический метод	1	-
6240	319977.72	2187235.10	Картометрический метод	1	-
6241	319757.46	2187423.26	Картометрический метод	1	-
6242	319787.09	2187470.00	Картометрический метод	1	-
6243	319806.22	2187478.49	Картометрический метод	1	-
6244	319827.93	2187463.59	Картометрический метод	1	-
6245	319856.54	2187476.75	Картометрический метод	1	-
6246	319856.20	2187541.38	Картометрический метод	1	-
6229	319897.88	2187605.16	Картометрический метод	1	-
Часть 87					
6247	311215.53	2196997.44	Картометрический метод	1	-
6248	311272.39	2196951.11	Картометрический метод	1	-
6249	311288.13	2196938.28	Картометрический метод	1	-
6250	311301.58	2196927.32	Картометрический метод	1	-
6251	311279.19	2196914.71	Картометрический метод	1	-
6252	311284.95	2196888.05	Картометрический метод	1	-
6253	311090.76	2196813.59	Картометрический метод	1	-
6254	311076.32	2196839.65	Картометрический метод	1	-
6255	310992.02	2196799.74	Картометрический метод	1	-
6256	310926.06	2196768.13	Картометрический метод	1	-
6257	310912.06	2196701.38	Картометрический метод	1	-
6258	310883.23	2196695.66	Картометрический метод	1	-
6259	310823.73	2196682.65	Картометрический метод	1	-
6260	310814.96	2196680.73	Картометрический метод	1	-

3. Сведения о характерных точках части (частей) границы объекта					
Обозначение характерных точек части границы	Координаты, м		Метод определения координат характерной точки	Средняя квадратическая погрешность положения характерной точки (Мт), м	Описание обозначения точки на местности (при наличии)
	X	Y			
1	2	3	4	5	6
6261	310784.53	2196750.13	Картометрический метод	1	-
6262	310806.73	2196772.85	Картометрический метод	1	-
6263	310806.84	2196788.45	Картометрический метод	1	-
6264	310834.35	2196813.74	Картометрический метод	1	-
6265	310827.99	2196823.64	Картометрический метод	1	-
6266	310817.38	2196840.40	Картометрический метод	1	-
6267	310802.80	2196832.05	Картометрический метод	1	-
6268	310784.84	2196867.17	Картометрический метод	1	-
6269	310751.37	2196942.10	Картометрический метод	1	-
6270	310775.09	2196958.02	Картометрический метод	1	-
6271	310830.36	2196996.32	Картометрический метод	1	-
6272	310861.37	2196956.34	Картометрический метод	1	-
6273	310896.87	2196905.05	Картометрический метод	1	-
6274	310927.81	2196853.28	Картометрический метод	1	-
6275	310954.13	2196856.76	Картометрический метод	1	-
6276	310997.30	2196867.74	Картометрический метод	1	-
6277	310991.66	2196886.05	Картометрический метод	1	-
6278	311020.36	2196895.09	Картометрический метод	1	-
6279	311026.68	2196875.11	Картометрический метод	1	-
6280	311042.76	2196879.18	Картометрический метод	1	-
6281	311053.73	2196848.70	Картометрический метод	1	-
6282	311055.86	2196842.76	Картометрический метод	1	-
6283	311123.38	2196882.79	Картометрический метод	1	-
6284	311165.40	2196906.78	Картометрический метод	1	-
6285	311189.79	2196931.78	Картометрический метод	1	-
6247	311215.53	2196997.44	Картометрический метод	1	-

3. Сведения о характерных точках части (частей) границы объекта					
Обозначение характерных точек части границы	Координаты, м		Метод определения координат характерной точки	Средняя квадратическая погрешность положения характерной точки (Mt), м	Описание обозначения точки на местности (при наличии)
	X	Y			
1	2	3	4	5	6
Часть 88					
6286	304887.21	2197803.15	Картометрический метод	1	-
6287	304921.44	2197801.44	Картометрический метод	1	-
6288	304933.94	2197796.72	Картометрический метод	1	-
6289	305002.97	2197748.86	Картометрический метод	1	-
6290	305052.82	2197736.40	Картометрический метод	1	-
6291	305103.80	2197711.48	Картометрический метод	1	-
6292	305144.91	2197690.57	Картометрический метод	1	-
6293	305136.91	2197664.72	Картометрический метод	1	-
6294	305089.29	2197601.44	Картометрический метод	1	-
6295	305085.44	2197579.31	Картометрический метод	1	-
6296	305092.15	2197556.56	Картометрический метод	1	-
6297	305093.83	2197502.87	Картометрический метод	1	-
6298	305100.73	2197479.58	Картометрический метод	1	-
6299	305126.92	2197448.50	Картометрический метод	1	-
6300	305166.28	2197389.97	Картометрический метод	1	-
6301	305096.75	2197323.22	Картометрический метод	1	-
6302	305067.38	2197369.18	Картометрический метод	1	-
6303	305068.15	2197385.90	Картометрический метод	1	-
6304	305076.22	2197394.12	Картометрический метод	1	-
6305	305113.59	2197434.20	Картометрический метод	1	-
6306	305091.09	2197480.97	Картометрический метод	1	-
6307	305079.13	2197477.24	Картометрический метод	1	-
6308	305064.00	2197499.94	Картометрический метод	1	-
6309	305020.87	2197549.12	Картометрический метод	1	-
6310	304998.92	2197568.41	Картометрический метод	1	-

3. Сведения о характерных точках части (частей) границы объекта					
Обозначение характерных точек части границы	Координаты, м		Метод определения координат характерной точки	Средняя квадратическая погрешность положения характерной точки (Мt), м	Описание обозначения точки на местности (при наличии)
	X	Y			
1	2	3	4	5	6
6311	304975.67	2197583.36	Картометрический метод	1	-
6312	304973.95	2197601.70	Картометрический метод	1	-
6313	304972.38	2197640.10	Картометрический метод	1	-
6314	304762.16	2197753.44	Картометрический метод	1	-
6315	304784.49	2197766.45	Картометрический метод	1	-
6316	304849.56	2197796.72	Картометрический метод	1	-
6286	304887.21	2197803.15	Картометрический метод	1	-
Часть 89					
6317	312560.70	2190410.60	Картометрический метод	1	-
6318	312614.80	2190363.65	Картометрический метод	1	-
6319	312506.03	2190242.43	Картометрический метод	1	-
6320	312491.30	2190189.18	Картометрический метод	1	-
6321	312529.82	2190167.66	Картометрический метод	1	-
6322	312517.36	2190135.94	Картометрический метод	1	-
6323	312537.33	2190124.58	Картометрический метод	1	-
6324	312523.65	2190100.95	Картометрический метод	1	-
6325	312458.99	2189989.25	Картометрический метод	1	-
6326	312444.23	2189964.54	Картометрический метод	1	-
6327	312350.72	2190012.28	Картометрический метод	1	-
6328	312363.44	2190046.17	Картометрический метод	1	-
6329	312338.64	2190073.21	Картометрический метод	1	-
6330	312346.78	2190106.91	Картометрический метод	1	-
6331	312358.92	2190128.10	Картометрический метод	1	-
6332	312355.53	2190153.05	Картометрический метод	1	-
6333	312401.45	2190254.69	Картометрический метод	1	-
6334	312420.22	2190287.71	Картометрический метод	1	-

3. Сведения о характерных точках части (частей) границы объекта					
Обозначение характерных точек части границы	Координаты, м		Метод определения координат характерной точки	Средняя квадратическая погрешность положения характерной точки (Mt), м	Описание обозначения точки на местности (при наличии)
	X	Y			
1	2	3	4	5	6
6335	312462.76	2190334.00	Картометрический метод	1	-
6336	312495.37	2190353.99	Картометрический метод	1	-
6337	312525.17	2190376.95	Картометрический метод	1	-
6317	312560.70	2190410.60	Картометрический метод	1	-
Часть 90					
6338	304141.30	2196744.11	Картометрический метод	1	-
6339	304141.79	2196742.93	Картометрический метод	1	-
6340	304178.76	2196699.97	Картометрический метод	1	-
6341	304252.56	2196623.35	Картометрический метод	1	-
6342	304286.33	2196597.59	Картометрический метод	1	-
6343	304332.87	2196572.05	Картометрический метод	1	-
6344	304355.60	2196554.30	Картометрический метод	1	-
6345	304369.46	2196528.98	Картометрический метод	1	-
6346	304374.21	2196436.14	Картометрический метод	1	-
6347	304372.15	2196324.38	Картометрический метод	1	-
6348	304361.91	2196300.57	Картометрический метод	1	-
6349	304324.68	2196267.84	Картометрический метод	1	-
6350	304285.03	2196292.76	Картометрический метод	1	-
6351	304300.89	2196376.60	Картометрический метод	1	-
6352	304280.50	2196389.06	Картометрический метод	1	-
6353	304281.64	2196454.78	Картометрический метод	1	-
6354	304256.71	2196511.42	Картометрический метод	1	-
6355	304191.00	2196518.22	Картометрический метод	1	-
6356	304055.05	2196653.04	Картометрический метод	1	-
6338	304141.30	2196744.11	Картометрический метод	1	-
Часть 91					

3. Сведения о характерных точках части (частей) границы объекта					
Обозначение характерных точек части границы	Координаты, м		Метод определения координат характерной точки	Средняя квадратическая погрешность положения характерной точки (Mt), м	Описание обозначения точки на местности (при наличии)
	X	Y			
1	2	3	4	5	6
6357	303349.06	2198253.58	Картометрический метод	1	-
6358	303353.60	2198183.34	Картометрический метод	1	-
6359	303295.82	2198161.81	Картометрический метод	1	-
6360	303287.89	2197985.08	Картометрический метод	1	-
6361	303263.30	2197986.03	Картометрический метод	1	-
6362	303263.24	2197979.06	Картометрический метод	1	-
6363	303185.76	2197978.83	Картометрический метод	1	-
6364	303185.78	2197989.03	Картометрический метод	1	-
6365	303171.20	2197989.60	Картометрический метод	1	-
6366	303175.73	2198020.19	Картометрический метод	1	-
6367	303025.05	2198038.32	Картометрический метод	1	-
6368	303032.98	2198156.14	Картометрический метод	1	-
6369	303155.34	2198149.35	Картометрический метод	1	-
6370	303219.91	2198244.52	Картометрический метод	1	-
6357	303349.06	2198253.58	Картометрический метод	1	-
Часть 92					
6371	304854.12	2199427.96	Картометрический метод	1	-
6372	304862.16	2199419.73	Картометрический метод	1	-
6373	304870.77	2199410.48	Картометрический метод	1	-
6374	304891.15	2199388.58	Картометрический метод	1	-
6375	304949.59	2199325.76	Картометрический метод	1	-
6376	304957.09	2199331.24	Картометрический метод	1	-
6377	304978.39	2199308.03	Картометрический метод	1	-
6378	305012.81	2199266.90	Картометрический метод	1	-
6379	305042.26	2199278.23	Картометрический метод	1	-
6380	305059.26	2199187.60	Картометрический метод	1	-



3. Сведения о характерных точках части (частей) границы объекта					
Обозначение характерных точек части границы	Координаты, м		Метод определения координат характерной точки	Средняя квадратическая погрешность положения характерной точки (Mt), м	Описание обозначения точки на местности (при наличии)
	X	Y			
1	2	3	4	5	6
6381	304967.12	2199132.65	Картометрический метод	1	-
6382	304916.51	2199139.57	Картометрический метод	1	-
6383	304875.36	2199188.95	Картометрический метод	1	-
6384	304852.85	2199238.72	Картометрический метод	1	-
6385	304830.36	2199219.01	Картометрический метод	1	-
6386	304815.64	2199214.49	Картометрический метод	1	-
6387	304808.53	2199211.30	Картометрический метод	1	-
6388	304799.76	2199207.37	Картометрический метод	1	-
6389	304765.79	2199244.62	Картометрический метод	1	-
6390	304712.74	2199282.70	Картометрический метод	1	-
6391	304728.79	2199306.59	Картометрический метод	1	-
6392	304740.57	2199329.22	Картометрический метод	1	-
6393	304773.50	2199364.92	Картометрический метод	1	-
6394	304802.10	2199384.26	Картометрический метод	1	-
6371	304854.12	2199427.96	Картометрический метод	1	-
Часть 93					
6395	303497.48	2197730.17	Картометрический метод	1	-
6396	303702.53	2197628.20	Картометрический метод	1	-
6397	303718.04	2197691.66	Картометрический метод	1	-
6398	303770.51	2197668.35	Картометрический метод	1	-
6399	303806.07	2197654.05	Картометрический метод	1	-
6400	303806.61	2197620.02	Картометрический метод	1	-
6401	303781.08	2197603.32	Картометрический метод	1	-
6402	303806.02	2197567.24	Картометрический метод	1	-
6403	303769.08	2197538.16	Картометрический метод	1	-
6404	303738.79	2197569.30	Картометрический метод	1	-

3. Сведения о характерных точках части (частей) границы объекта					
Обозначение характерных точек части границы	Координаты, м		Метод определения координат характерной точки	Средняя квадратическая погрешность положения характерной точки (Mt), м	Описание обозначения точки на местности (при наличии)
	X	Y			
1	2	3	4	5	6
6405	303720.66	2197533.04	Картометрический метод	1	-
6406	303705.12	2197532.98	Картометрический метод	1	-
6407	303699.89	2197524.96	Картометрический метод	1	-
6408	303659.02	2197518.01	Картометрический метод	1	-
6409	303657.31	2197532.80	Картометрический метод	1	-
6410	303417.04	2197531.91	Картометрический метод	1	-
6411	303402.32	2197622.54	Картометрический метод	1	-
6412	303495.22	2197652.00	Картометрический метод	1	-
6395	303497.48	2197730.17	Картометрический метод	1	-
Часть 94					
6413	316920.50	2202435.41	Картометрический метод	1	-
6414	316923.97	2202415.39	Картометрический метод	1	-
6415	316892.88	2202305.22	Картометрический метод	1	-
6416	316890.33	2202256.23	Картометрический метод	1	-
6417	316876.08	2202247.58	Картометрический метод	1	-
6418	316847.09	2202252.41	Картометрический метод	1	-
6419	316808.73	2202257.89	Картометрический метод	1	-
6420	316796.19	2202246.37	Картометрический метод	1	-
6421	316781.03	2202226.22	Картометрический метод	1	-
6422	316633.41	2202269.62	Картометрический метод	1	-
6423	316596.25	2202281.71	Картометрический метод	1	-
6424	316555.19	2202291.34	Картометрический метод	1	-
6425	316578.41	2202314.55	Картометрический метод	1	-
6426	316606.90	2202347.81	Картометрический метод	1	-
6427	316628.30	2202388.99	Картометрический метод	1	-
6428	316646.27	2202401.06	Картометрический метод	1	-

3. Сведения о характерных точках части (частей) границы объекта					
Обозначение характерных точек части границы	Координаты, м		Метод определения координат характерной точки	Средняя квадратическая погрешность положения характерной точки (Mt), м	Описание обозначения точки на местности (при наличии)
	X	Y			
1	2	3	4	5	6
6429	316655.01	2202420.50	Картометрический метод	1	-
6430	316682.77	2202406.91	Картометрический метод	1	-
6431	316713.39	2202411.27	Картометрический метод	1	-
6432	316743.57	2202425.73	Картометрический метод	1	-
6433	316770.93	2202414.59	Картометрический метод	1	-
6434	316790.66	2202406.92	Картометрический метод	1	-
6435	316811.47	2202413.50	Картометрический метод	1	-
6436	316824.13	2202430.76	Картометрический метод	1	-
6437	316871.22	2202435.29	Картометрический метод	1	-
6413	316920.50	2202435.41	Картометрический метод	1	-
Часть 95					
6438	315792.97	2193544.66	Картометрический метод	1	-
6439	315839.14	2193475.72	Картометрический метод	1	-
6440	315878.38	2193413.16	Картометрический метод	1	-
6441	315900.31	2193373.49	Картометрический метод	1	-
6442	315870.29	2193340.16	Картометрический метод	1	-
6443	315843.61	2193317.91	Картометрический метод	1	-
6444	315820.49	2193299.77	Картометрический метод	1	-
6445	315787.89	2193277.87	Картометрический метод	1	-
6446	315733.92	2193241.42	Картометрический метод	1	-
6447	315695.77	2193307.79	Картометрический метод	1	-
6448	315606.34	2193393.12	Картометрический метод	1	-
6449	315570.05	2193438.39	Картометрический метод	1	-
6450	315597.14	2193466.18	Картометрический метод	1	-
6451	315560.35	2193514.84	Картометрический метод	1	-
6452	315578.84	2193525.54	Картометрический метод	1	-

3. Сведения о характерных точках части (частей) границы объекта					
Обозначение характерных точек части границы	Координаты, м		Метод определения координат характерной точки	Средняя квадратическая погрешность положения характерной точки (Mt), м	Описание обозначения точки на местности (при наличии)
	X	Y			
1	2	3	4	5	6
6453	315595.18	2193504.06	Картометрический метод	1	-
6454	315638.31	2193447.37	Картометрический метод	1	-
6455	315639.52	2193445.81	Картометрический метод	1	-
6456	315647.02	2193450.48	Картометрический метод	1	-
6457	315667.82	2193422.13	Картометрический метод	1	-
6458	315660.38	2193418.62	Картометрический метод	1	-
6459	315668.86	2193407.59	Картометрический метод	1	-
6460	315748.63	2193409.17	Картометрический метод	1	-
6461	315708.41	2193492.62	Картометрический метод	1	-
6462	315754.29	2193521.73	Картометрический метод	1	-
6438	315792.97	2193544.66	Картометрический метод	1	-
Часть 96					
6463	314305.78	2194521.48	Картометрический метод	1	-
6464	314308.47	2194501.95	Картометрический метод	1	-
6465	314314.50	2194484.19	Картометрический метод	1	-
6466	314293.81	2194469.27	Картометрический метод	1	-
6467	314292.21	2194464.88	Картометрический метод	1	-
6468	314243.14	2194404.55	Картометрический метод	1	-
6469	314259.88	2194372.89	Картометрический метод	1	-
6470	314196.06	2194336.88	Картометрический метод	1	-
6471	314091.15	2194337.24	Картометрический метод	1	-
6472	314037.40	2194341.44	Картометрический метод	1	-
6473	313997.31	2194296.41	Картометрический метод	1	-
6474	313975.89	2194302.10	Картометрический метод	1	-
6475	313936.10	2194330.80	Картометрический метод	1	-
6476	313917.96	2194350.45	Картометрический метод	1	-

3. Сведения о характерных точках части (частей) границы объекта					
Обозначение характерных точек части границы	Координаты, м		Метод определения координат характерной точки	Средняя квадратическая погрешность положения характерной точки (Mt), м	Описание обозначения точки на местности (при наличии)
	X	Y			
1	2	3	4	5	6
6477	313922.97	2194354.75	Картометрический метод	1	-
6478	313966.60	2194392.15	Картометрический метод	1	-
6479	314047.56	2194445.60	Картометрический метод	1	-
6480	314129.42	2194489.18	Картометрический метод	1	-
6481	314213.93	2194512.00	Картометрический метод	1	-
6463	314305.78	2194521.48	Картометрический метод	1	-
Часть 97					
6482	312179.03	2187141.07	Картометрический метод	1	-
6483	312212.00	2187128.87	Картометрический метод	1	-
6484	312254.33	2187113.21	Картометрический метод	1	-
6485	312267.15	2187109.93	Картометрический метод	1	-
6486	312312.84	2187111.37	Картометрический метод	1	-
6487	312311.58	2187051.16	Картометрический метод	1	-
6488	312340.25	2187043.06	Картометрический метод	1	-
6489	312337.36	2186940.90	Картометрический метод	1	-
6490	312378.25	2186931.34	Картометрический метод	1	-
6491	312374.72	2186881.93	Картометрический метод	1	-
6492	312362.68	2186871.54	Картометрический метод	1	-
6493	312351.42	2186822.31	Картометрический метод	1	-
6494	312341.97	2186819.41	Картометрический метод	1	-
6495	312270.07	2186831.67	Картометрический метод	1	-
6496	312271.93	2186859.49	Картометрический метод	1	-
6497	312172.88	2186873.82	Картометрический метод	1	-
6498	312177.04	2186926.78	Картометрический метод	1	-
6499	312232.39	2186918.47	Картометрический метод	1	-
6500	312240.50	2186993.64	Картометрический метод	1	-

3. Сведения о характерных точках части (частей) границы объекта					
Обозначение характерных точек части границы	Координаты, м		Метод определения координат характерной точки	Средняя квадратическая погрешность положения характерной точки (Mt), м	Описание обозначения точки на местности (при наличии)
	X	Y			
1	2	3	4	5	6
6501	312172.00	2187005.88	Картометрический метод	1	-
6482	312179.03	2187141.07	Картометрический метод	1	-
Часть 98					
6502	313885.76	2184771.33	Картометрический метод	1	-
6503	313911.93	2184718.50	Картометрический метод	1	-
6504	313934.59	2184665.24	Картометрический метод	1	-
6505	313953.85	2184631.26	Картометрический метод	1	-
6506	313999.16	2184554.79	Картометрический метод	1	-
6507	313808.14	2184282.81	Картометрический метод	1	-
6508	313783.46	2184273.07	Картометрический метод	1	-
6509	313769.45	2184278.52	Картометрический метод	1	-
6510	313798.85	2184362.03	Картометрический метод	1	-
6511	313785.48	2184376.30	Картометрический метод	1	-
6512	313804.79	2184417.58	Картометрический метод	1	-
6513	313782.53	2184428.57	Картометрический метод	1	-
6514	313874.08	2184588.08	Картометрический метод	1	-
6515	313917.92	2184635.36	Картометрический метод	1	-
6516	313867.49	2184727.67	Картометрический метод	1	-
6517	313854.11	2184744.88	Картометрический метод	1	-
6502	313885.76	2184771.33	Картометрический метод	1	-
Часть 99					
6518	297361.45	2195970.18	Картометрический метод	1	-
6519	297370.52	2195909.01	Картометрический метод	1	-
6520	297267.98	2195893.15	Картометрический метод	1	-
6521	297274.78	2195801.38	Картометрический метод	1	-
6522	297232.30	2195791.18	Картометрический метод	1	-

3. Сведения о характерных точках части (частей) границы объекта					
Обозначение характерных точек части границы	Координаты, м		Метод определения координат характерной точки	Средняя квадратическая погрешность положения характерной точки (Mt), м	Описание обозначения точки на местности (при наличии)
	X	Y			
1	2	3	4	5	6
6523	297240.80	2195769.66	Картометрический метод	1	-
6524	297253.26	2195751.54	Картометрический метод	1	-
6525	297277.04	2195736.24	Картометрический метод	1	-
6526	297308.77	2195718.12	Картометрический метод	1	-
6527	297358.62	2195693.19	Картометрический метод	1	-
6528	297379.28	2195682.26	Картометрический метод	1	-
6529	297350.16	2195685.31	Картометрический метод	1	-
6530	297330.06	2195697.34	Картометрический метод	1	-
6531	297312.52	2195701.62	Картометрический метод	1	-
6532	297276.62	2195678.07	Картометрический метод	1	-
6533	297156.23	2195677.08	Картометрический метод	1	-
6534	297156.07	2195715.12	Картометрический метод	1	-
6535	297138.77	2195746.25	Картометрический метод	1	-
6536	297094.38	2195743.80	Картометрический метод	1	-
6537	297093.56	2195801.11	Картометрический метод	1	-
6538	297179.55	2195802.58	Картометрический метод	1	-
6539	297169.35	2195945.56	Картометрический метод	1	-
6540	297193.59	2195960.58	Картометрический метод	1	-
6541	297222.07	2195939.53	Картометрический метод	1	-
6542	297221.34	2195952.64	Картометрический метод	1	-
6518	297361.45	2195970.18	Картометрический метод	1	-
Часть 100					
6543	311407.12	2197127.96	Картометрический метод	1	-
6544	311431.63	2197095.48	Картометрический метод	1	-
6545	311419.53	2197089.58	Картометрический метод	1	-
6546	311431.92	2197065.06	Картометрический метод	1	-

3. Сведения о характерных точках части (частей) границы объекта					
Обозначение характерных точек части границы	Координаты, м		Метод определения координат характерной точки	Средняя квадратическая погрешность положения характерной точки (Мт), м	Описание обозначения точки на местности (при наличии)
	X	Y			
1	2	3	4	5	6
6547	311436.62	2197041.51	Картометрический метод	1	-
6548	311516.73	2197046.45	Картометрический метод	1	-
6549	311577.69	2197063.50	Картометрический метод	1	-
6550	311652.64	2197082.66	Картометрический метод	1	-
6551	311710.14	2197117.61	Картометрический метод	1	-
6552	311716.76	2197094.96	Картометрический метод	1	-
6553	311736.60	2197046.46	Картометрический метод	1	-
6554	311747.70	2197045.54	Картометрический метод	1	-
6555	311747.61	2197012.57	Картометрический метод	1	-
6556	311747.56	2196992.64	Картометрический метод	1	-
6557	311767.67	2196992.91	Картометрический метод	1	-
6558	311768.28	2196970.69	Картометрический метод	1	-
6559	311743.06	2196925.35	Картометрический метод	1	-
6560	311739.92	2196905.68	Картометрический метод	1	-
6561	311745.96	2196870.56	Картометрический метод	1	-
6562	311707.26	2196868.33	Картометрический метод	1	-
6563	311701.80	2196959.70	Картометрический метод	1	-
6564	311664.88	2196955.01	Картометрический метод	1	-
6565	311540.70	2196951.29	Картометрический метод	1	-
6566	311531.19	2196983.29	Картометрический метод	1	-
6567	311486.18	2196949.18	Картометрический метод	1	-
6568	311458.77	2196980.56	Картометрический метод	1	-
6569	311440.44	2196986.50	Картометрический метод	1	-
6570	311428.81	2196987.80	Картометрический метод	1	-
6571	311426.34	2197006.98	Картометрический метод	1	-
6572	311432.52	2197030.51	Картометрический метод	1	-



3. Сведения о характерных точках части (частей) границы объекта					
Обозначение характерных точек части границы	Координаты, м		Метод определения координат характерной точки	Средняя квадратическая погрешность положения характерной точки (Mt), м	Описание обозначения точки на местности (при наличии)
	X	Y			
1	2	3	4	5	6
6573	311422.18	2197074.22	Картометрический метод	1	-
6574	311410.96	2197089.87	Картометрический метод	1	-
6575	311376.12	2197117.04	Картометрический метод	1	-
6543	311407.12	2197127.96	Картометрический метод	1	-
Часть 101					
6576	314258.60	2184433.00	Картометрический метод	1	-
6577	314303.92	2184361.06	Картометрический метод	1	-
6578	314252.37	2184324.81	Картометрический метод	1	-
6579	314286.36	2184294.22	Картометрический метод	1	-
6580	314289.17	2184218.74	Картометрический метод	1	-
6581	314202.94	2184208.06	Картометрический метод	1	-
6582	314084.65	2184243.99	Картометрический метод	1	-
6583	314061.64	2184253.27	Картометрический метод	1	-
6584	314060.91	2184285.72	Картометрический метод	1	-
6585	314058.08	2184328.77	Картометрический метод	1	-
6586	314046.18	2184342.37	Картометрический метод	1	-
6587	314018.42	2184349.16	Картометрический метод	1	-
6588	314008.23	2184366.15	Картометрический метод	1	-
6589	314005.72	2184391.92	Картометрический метод	1	-
6590	314074.59	2184406.38	Картометрический метод	1	-
6591	314090.36	2184371.82	Картометрический метод	1	-
6592	314123.78	2184355.96	Картометрический метод	1	-
6593	314160.04	2184340.66	Картометрический метод	1	-
6594	314175.34	2184354.26	Картометрический метод	1	-
6595	314200.82	2184377.48	Картометрический метод	1	-
6596	314197.99	2184389.38	Картометрический метод	1	-

3. Сведения о характерных точках части (частей) границы объекта					
Обозначение характерных точек части границы	Координаты, м		Метод определения координат характерной точки	Средняя квадратическая погрешность положения характерной точки (Mt), м	Описание обозначения точки на местности (при наличии)
	X	Y			
1	2	3	4	5	6
6576	314258.60	2184433.00	Картометрический метод	1	-
Часть 102					
6597	311811.07	2187350.15	Картометрический метод	1	-
6598	311875.63	2187331.68	Картометрический метод	1	-
6599	311874.80	2187317.15	Картометрический метод	1	-
6600	311899.78	2187307.63	Картометрический метод	1	-
6601	311899.67	2187307.39	Картометрический метод	1	-
6602	311892.67	2187275.68	Картометрический метод	1	-
6603	311958.24	2187248.15	Картометрический метод	1	-
6604	311944.64	2187212.04	Картометрический метод	1	-
6605	311847.76	2187232.44	Картометрический метод	1	-
6606	311837.56	2187104.42	Картометрический метод	1	-
6607	311829.36	2187067.08	Картометрический метод	1	-
6608	311824.34	2187067.97	Картометрический метод	1	-
6609	311759.35	2187072.34	Картометрический метод	1	-
6610	311762.47	2187118.23	Картометрический метод	1	-
6611	311730.27	2187121.74	Картометрический метод	1	-
6612	311751.04	2187248.63	Картометрический метод	1	-
6613	311665.70	2187259.01	Картометрический метод	1	-
6614	311668.19	2187299.73	Картометрический метод	1	-
6615	311736.30	2187300.12	Картометрический метод	1	-
6616	311736.09	2187341.44	Картометрический метод	1	-
6597	311811.07	2187350.15	Картометрический метод	1	-
Часть 103					
6617	304953.81	2197134.25	Картометрический метод	1	-
6618	304997.32	2197133.43	Картометрический метод	1	-

3. Сведения о характерных точках части (частей) границы объекта					
Обозначение характерных точек части границы	Координаты, м		Метод определения координат характерной точки	Средняя квадратическая погрешность положения характерной точки (Mt), м	Описание обозначения точки на местности (при наличии)
	X	Y			
1	2	3	4	5	6
6619	305019.49	2197125.64	Картометрический метод	1	-
6620	305033.23	2197115.17	Картометрический метод	1	-
6621	305039.82	2197107.17	Картометрический метод	1	-
6622	304997.73	2197086.03	Картометрический метод	1	-
6623	304988.71	2197073.10	Картометрический метод	1	-
6624	304986.64	2197055.45	Картометрический метод	1	-
6625	305005.13	2197032.88	Картометрический метод	1	-
6626	305020.93	2197035.14	Картометрический метод	1	-
6627	305053.55	2197017.08	Картометрический метод	1	-
6628	305023.59	2196952.24	Картометрический метод	1	-
6629	304988.73	2196955.26	Картометрический метод	1	-
6630	304904.41	2196925.62	Картометрический метод	1	-
6631	304901.29	2196887.40	Картометрический метод	1	-
6632	304895.50	2196887.73	Картометрический метод	1	-
6633	304844.74	2196889.69	Картометрический метод	1	-
6634	304821.71	2196984.99	Картометрический метод	1	-
6635	304811.85	2197049.99	Картометрический метод	1	-
6636	304876.96	2197067.68	Картометрический метод	1	-
6637	304883.43	2197080.07	Картометрический метод	1	-
6638	304876.01	2197105.53	Картометрический метод	1	-
6639	304901.47	2197112.71	Картометрический метод	1	-
6617	304953.81	2197134.25	Картометрический метод	1	-
Часть 104					
6640	314964.05	2195333.04	Картометрический метод	1	-
6641	314937.59	2195300.35	Картометрический метод	1	-
6642	314932.32	2195293.31	Картометрический метод	1	-

3. Сведения о характерных точках части (частей) границы объекта					
Обозначение характерных точек части границы	Координаты, м		Метод определения координат характерной точки	Средняя квадратическая погрешность положения характерной точки (Mt), м	Описание обозначения точки на местности (при наличии)
	X	Y			
1	2	3	4	5	6
6643	314928.38	2195289.54	Картометрический метод	1	-
6644	314924.52	2195284.56	Картометрический метод	1	-
6645	314943.10	2195270.88	Картометрический метод	1	-
6646	314979.67	2195250.68	Картометрический метод	1	-
6647	315000.05	2195239.92	Картометрический метод	1	-
6648	314996.13	2195228.76	Картометрический метод	1	-
6649	315020.76	2195212.51	Картометрический метод	1	-
6650	315028.09	2195223.57	Картометрический метод	1	-
6651	315061.47	2195205.85	Картометрический метод	1	-
6652	315080.72	2195191.57	Картометрический метод	1	-
6653	315056.93	2195144.20	Картометрический метод	1	-
6654	315034.49	2195157.41	Картометрический метод	1	-
6655	314994.84	2195168.93	Картометрический метод	1	-
6656	314964.03	2195182.99	Картометрический метод	1	-
6657	314923.18	2195203.33	Картометрический метод	1	-
6658	314908.92	2195209.43	Картометрический метод	1	-
6659	314877.40	2195220.56	Картометрический метод	1	-
6660	314861.86	2195200.57	Картометрический метод	1	-
6661	314802.76	2195171.68	Картометрический метод	1	-
6662	314763.20	2195152.57	Картометрический метод	1	-
6663	314724.53	2195133.01	Картометрический метод	1	-
6664	314686.57	2195108.26	Картометрический метод	1	-
6665	314643.53	2195166.30	Картометрический метод	1	-
6666	314800.02	2195238.86	Картометрический метод	1	-
6667	314790.43	2195291.08	Картометрический метод	1	-
6668	314807.78	2195294.89	Картометрический метод	1	-

3. Сведения о характерных точках части (частей) границы объекта					
Обозначение характерных точек части границы	Координаты, м		Метод определения координат характерной точки	Средняя квадратическая погрешность положения характерной точки (Mt), м	Описание обозначения точки на местности (при наличии)
	X	Y			
1	2	3	4	5	6
6669	314857.80	2195321.60	Картометрический метод	1	-
6670	314935.20	2195327.71	Картометрический метод	1	-
6640	314964.05	2195333.04	Картометрический метод	1	-
Часть 105					
6671	316296.34	2190480.41	Картометрический метод	1	-
6672	316326.79	2190459.42	Картометрический метод	1	-
6673	316351.00	2190479.47	Картометрический метод	1	-
6674	316365.52	2190434.74	Картометрический метод	1	-
6675	316364.86	2190414.78	Картометрический метод	1	-
6676	316360.91	2190402.96	Картометрический метод	1	-
6677	316348.21	2190386.51	Картометрический метод	1	-
6678	316359.75	2190376.28	Картометрический метод	1	-
6679	316348.89	2190361.54	Картометрический метод	1	-
6680	316334.88	2190371.20	Картометрический метод	1	-
6681	316329.39	2190363.24	Картометрический метод	1	-
6682	316352.76	2190346.88	Картометрический метод	1	-
6683	316344.43	2190333.94	Картометрический метод	1	-
6684	316362.59	2190316.24	Картометрический метод	1	-
6685	316355.22	2190276.81	Картометрический метод	1	-
6686	316367.60	2190272.93	Картометрический метод	1	-
6687	316361.65	2190245.98	Картометрический метод	1	-
6688	316342.02	2190248.97	Картометрический метод	1	-
6689	316323.87	2190246.13	Картометрический метод	1	-
6690	316330.98	2190169.35	Картометрический метод	1	-
6691	316326.66	2190162.48	Картометрический метод	1	-
6692	316307.41	2190161.21	Картометрический метод	1	-

3. Сведения о характерных точках части (частей) границы объекта					
Обозначение характерных точек части границы	Координаты, м		Метод определения координат характерной точки	Средняя квадратическая погрешность положения характерной точки (Mt), м	Описание обозначения точки на местности (при наличии)
	X	Y			
1	2	3	4	5	6
6693	316247.56	2190184.26	Картометрический метод	1	-
6694	316210.30	2190201.80	Картометрический метод	1	-
6695	316168.98	2190222.30	Картометрический метод	1	-
6696	316185.10	2190260.82	Картометрический метод	1	-
6697	316230.31	2190310.57	Картометрический метод	1	-
6698	316234.10	2190354.08	Картометрический метод	1	-
6699	316279.78	2190394.02	Картометрический метод	1	-
6700	316279.02	2190395.42	Картометрический метод	1	-
6701	316288.96	2190404.57	Картометрический метод	1	-
6702	316277.48	2190416.04	Картометрический метод	1	-
6703	316280.18	2190418.99	Картометрический метод	1	-
6704	316257.00	2190440.54	Картометрический метод	1	-
6705	316267.20	2190454.50	Картометрический метод	1	-
6671	316296.34	2190480.41	Картометрический метод	1	-
Часть 106					
6706	311999.11	2183820.62	Картометрический метод	1	-
6707	312116.75	2183771.39	Картометрический метод	1	-
6708	312123.30	2183768.64	Картометрический метод	1	-
6709	312102.46	2183719.21	Картометрический метод	1	-
6710	312243.94	2183737.87	Картометрический метод	1	-
6711	312240.50	2183611.82	Картометрический метод	1	-
6712	312240.78	2183587.27	Картометрический метод	1	-
6713	312211.24	2183576.98	Картометрический метод	1	-
6714	312094.18	2183605.24	Картометрический метод	1	-
6715	312090.62	2183606.10	Картометрический метод	1	-
6716	312089.01	2183614.31	Картометрический метод	1	-

3. Сведения о характерных точках части (частей) границы объекта					
Обозначение характерных точек части границы	Координаты, м		Метод определения координат характерной точки	Средняя квадратическая погрешность положения характерной точки (Mt), м	Описание обозначения точки на местности (при наличии)
	X	Y			
1	2	3	4	5	6
6717	312087.10	2183624.05	Картометрический метод	1	-
6718	312042.37	2183644.60	Картометрический метод	1	-
6719	312059.63	2183718.52	Картометрический метод	1	-
6720	311980.08	2183756.51	Картометрический метод	1	-
6706	311999.11	2183820.62	Картометрический метод	1	-
Часть 107					
6721	313937.88	2191750.87	Картометрический метод	1	-
6722	313990.08	2191750.46	Картометрический метод	1	-
6723	313975.75	2191614.27	Картометрический метод	1	-
6724	313945.68	2191594.56	Картометрический метод	1	-
6725	313847.96	2191602.08	Картометрический метод	1	-
6726	313791.73	2191583.50	Картометрический метод	1	-
6727	313791.54	2191611.65	Картометрический метод	1	-
6728	313789.49	2191620.58	Картометрический метод	1	-
6729	313785.37	2191623.32	Картометрический метод	1	-
6730	313775.08	2191624.00	Картометрический метод	1	-
6731	313767.53	2191624.00	Картометрический метод	1	-
6732	313762.04	2191626.06	Картометрический метод	1	-
6733	313759.30	2191630.87	Картометрический метод	1	-
6734	313759.98	2191649.40	Картометрический метод	1	-
6735	313747.04	2191659.07	Картометрический метод	1	-
6736	313729.77	2191663.03	Картометрический метод	1	-
6737	313631.77	2191660.19	Картометрический метод	1	-
6738	313622.15	2191709.33	Картометрический метод	1	-
6739	313734.00	2191713.58	Картометрический метод	1	-
6740	313744.73	2191679.40	Картометрический метод	1	-

3. Сведения о характерных точках части (частей) границы объекта					
Обозначение характерных точек части границы	Координаты, м		Метод определения координат характерной точки	Средняя квадратическая погрешность положения характерной точки (Mt), м	Описание обозначения точки на местности (при наличии)
	X	Y			
1	2	3	4	5	6
6741	313774.69	2191693.81	Картометрический метод	1	-
6742	313897.84	2191727.95	Картометрический метод	1	-
6721	313937.88	2191750.87	Картометрический метод	1	-
Часть 108					
6743	320258.01	2190431.28	Картометрический метод	1	-
6744	320282.10	2190398.36	Картометрический метод	1	-
6745	320256.76	2190379.49	Картометрический метод	1	-
6746	320260.86	2190373.74	Картометрический метод	1	-
6747	320282.94	2190342.90	Картометрический метод	1	-
6748	320262.05	2190317.29	Картометрический метод	1	-
6749	320221.82	2190280.62	Картометрический метод	1	-
6750	320252.65	2190245.27	Картометрический метод	1	-
6751	320240.40	2190238.62	Картометрический метод	1	-
6752	320225.10	2190237.49	Картометрический метод	1	-
6753	320187.72	2190245.42	Картометрический метод	1	-
6754	320112.38	2190259.58	Картометрический метод	1	-
6755	320038.74	2190291.87	Картометрический метод	1	-
6756	320046.10	2190308.87	Картометрический метод	1	-
6757	320048.37	2190336.62	Картометрический метод	1	-
6758	320034.20	2190363.24	Картометрический метод	1	-
6759	320035.81	2190388.13	Картометрический метод	1	-
6760	320069.28	2190398.90	Картометрический метод	1	-
6761	320090.97	2190393.57	Картометрический метод	1	-
6762	320140.49	2190412.80	Картометрический метод	1	-
6763	320189.52	2190404.88	Картометрический метод	1	-
6743	320258.01	2190431.28	Картометрический метод	1	-



3. Сведения о характерных точках части (частей) границы объекта					
Обозначение характерных точек части границы	Координаты, м		Метод определения координат характерной точки	Средняя квадратическая погрешность положения характерной точки (Mt), м	Описание обозначения точки на местности (при наличии)
	X	Y			
1	2	3	4	5	6
Часть 109					
6764	316114.38	2184907.11	Картометрический метод	1	-
6765	316152.37	2184895.54	Картометрический метод	1	-
6766	316071.15	2184752.74	Картометрический метод	1	-
6767	316032.49	2184756.23	Картометрический метод	1	-
6768	316013.28	2184729.60	Картометрический метод	1	-
6769	315978.55	2184696.19	Картометрический метод	1	-
6770	315951.01	2184685.98	Картометрический метод	1	-
6771	315932.23	2184705.97	Картометрический метод	1	-
6772	315906.40	2184741.01	Картометрический метод	1	-
6773	315876.50	2184724.26	Картометрический метод	1	-
6774	315884.79	2184708.54	Картометрический метод	1	-
6775	315863.07	2184696.59	Картометрический метод	1	-
6776	315865.29	2184677.09	Картометрический метод	1	-
6777	315911.28	2184619.33	Картометрический метод	1	-
6778	315874.69	2184596.77	Картометрический метод	1	-
6779	315849.90	2184654.70	Картометрический метод	1	-
6780	315819.48	2184634.71	Картометрический метод	1	-
6781	315804.63	2184660.34	Картометрический метод	1	-
6782	315788.88	2184659.15	Картометрический метод	1	-
6783	315769.21	2184693.50	Картометрический метод	1	-
6784	315850.07	2184719.81	Картометрический метод	1	-
6785	315871.44	2184730.76	Картометрический метод	1	-
6786	315826.40	2184819.09	Картометрический метод	1	-
6787	315872.72	2184847.14	Картометрический метод	1	-
6788	315905.71	2184785.44	Картометрический метод	1	-

3. Сведения о характерных точках части (частей) границы объекта					
Обозначение характерных точек части границы	Координаты, м		Метод определения координат характерной точки	Средняя квадратическая погрешность положения характерной точки (Мt), м	Описание обозначения точки на местности (при наличии)
	X	Y			
1	2	3	4	5	6
6789	315938.36	2184814.33	Картометрический метод	1	-
6790	315979.55	2184845.25	Картометрический метод	1	-
6791	315991.23	2184798.16	Картометрический метод	1	-
6792	316010.00	2184779.16	Картометрический метод	1	-
6793	316031.40	2184763.44	Картометрический метод	1	-
6794	316040.35	2184766.50	Картометрический метод	1	-
6764	316114.38	2184907.11	Картометрический метод	1	-
Часть 110					
6795	312952.37	2195992.18	Картометрический метод	1	-
6796	313023.32	2195982.53	Картометрический метод	1	-
6797	313053.47	2195953.19	Картометрический метод	1	-
6798	313065.19	2195950.23	Картометрический метод	1	-
6799	313086.37	2195924.98	Картометрический метод	1	-
6800	313113.66	2195915.21	Картометрический метод	1	-
6801	313122.10	2195901.97	Картометрический метод	1	-
6802	313207.11	2195864.59	Картометрический метод	1	-
6803	313187.41	2195811.52	Картометрический метод	1	-
6804	313167.26	2195811.96	Картометрический метод	1	-
6805	313103.01	2195830.19	Картометрический метод	1	-
6806	313029.68	2195851.95	Картометрический метод	1	-
6807	312974.74	2195845.38	Картометрический метод	1	-
6808	312945.16	2195847.79	Картометрический метод	1	-
6809	312938.62	2195856.34	Картометрический метод	1	-
6810	312934.53	2195873.73	Картометрический метод	1	-
6811	312938.83	2195905.52	Картометрический метод	1	-
6812	312941.21	2195926.17	Картометрический метод	1	-

3. Сведения о характерных точках части (частей) границы объекта					
Обозначение характерных точек части границы	Координаты, м		Метод определения координат характерной точки	Средняя квадратическая погрешность положения характерной точки (Mt), м	Описание обозначения точки на местности (при наличии)
	X	Y			
1	2	3	4	5	6
6813	312943.30	2195944.11	Картометрический метод	1	-
6795	312952.37	2195992.18	Картометрический метод	1	-
Часть 111					
6814	313684.43	2185062.11	Картометрический метод	1	-
6815	313728.80	2185051.52	Картометрический метод	1	-
6816	313746.40	2185033.06	Картометрический метод	1	-
6817	313847.42	2184977.17	Картометрический метод	1	-
6818	313874.40	2184973.48	Картометрический метод	1	-
6819	313880.05	2184942.84	Картометрический метод	1	-
6820	313867.18	2184919.58	Картометрический метод	1	-
6821	313821.86	2184865.20	Картометрический метод	1	-
6822	313805.20	2184848.54	Картометрический метод	1	-
6823	313799.81	2184852.46	Картометрический метод	1	-
6824	313763.77	2184886.80	Картометрический метод	1	-
6825	313719.37	2184937.88	Картометрический метод	1	-
6826	313694.50	2184914.88	Картометрический метод	1	-
6827	313636.19	2184957.00	Картометрический метод	1	-
6828	313667.55	2184991.94	Картометрический метод	1	-
6829	313642.49	2185021.35	Картометрический метод	1	-
6814	313684.43	2185062.11	Картометрический метод	1	-
Часть 112					
6830	308179.78	2201092.66	Картометрический метод	1	-
6831	308188.98	2201084.86	Картометрический метод	1	-
6832	308228.28	2201057.58	Картометрический метод	1	-
6833	308254.74	2201037.40	Картометрический метод	1	-
6834	308212.52	2200975.95	Картометрический метод	1	-

3. Сведения о характерных точках части (частей) границы объекта					
Обозначение характерных точек части границы	Координаты, м		Метод определения координат характерной точки	Средняя квадратическая погрешность положения характерной точки (Mt), м	Описание обозначения точки на местности (при наличии)
	X	Y			
1	2	3	4	5	6
6835	308169.89	2200915.66	Картометрический метод	1	-
6836	308179.83	2200902.53	Картометрический метод	1	-
6837	308180.78	2200875.89	Картометрический метод	1	-
6838	308122.33	2200872.96	Картометрический метод	1	-
6839	308098.08	2200846.41	Картометрический метод	1	-
6840	308075.40	2200894.67	Картометрический метод	1	-
6841	308027.59	2200941.11	Картометрический метод	1	-
6842	308055.86	2200972.37	Картометрический метод	1	-
6843	308085.53	2200997.54	Картометрический метод	1	-
6830	308179.78	2201092.66	Картометрический метод	1	-
Часть 113					
6844	312541.55	2189091.52	Картометрический метод	1	-
6845	312581.19	2188972.68	Картометрический метод	1	-
6846	312496.61	2188922.11	Картометрический метод	1	-
6847	312535.10	2188889.25	Картометрический метод	1	-
6848	312433.47	2188868.37	Картометрический метод	1	-
6849	312390.42	2188991.85	Картометрический метод	1	-
6850	312432.34	2188998.65	Картометрический метод	1	-
6851	312419.88	2189059.83	Картометрический метод	1	-
6844	312541.55	2189091.52	Картометрический метод	1	-
Часть 114					
6852	317146.90	2188154.13	Картометрический метод	1	-
6853	317231.42	2188148.04	Картометрический метод	1	-
6854	317190.52	2188128.79	Картометрический метод	1	-
6855	317182.70	2188096.31	Картометрический метод	1	-
6856	317191.73	2188023.42	Картометрический метод	1	-

3. Сведения о характерных точках части (частей) границы объекта					
Обозначение характерных точек части границы	Координаты, м		Метод определения координат характерной точки	Средняя квадратическая погрешность положения характерной точки (Mt), м	Описание обозначения точки на местности (при наличии)
	X	Y			
1	2	3	4	5	6
6857	317164.46	2188017.62	Картометрический метод	1	-
6858	317031.91	2187984.19	Картометрический метод	1	-
6859	316950.88	2187969.82	Картометрический метод	1	-
6860	316950.96	2188036.90	Картометрический метод	1	-
6861	317004.72	2188048.77	Картометрический метод	1	-
6862	317052.30	2188051.04	Картометрический метод	1	-
6863	317052.30	2188074.26	Картометрический метод	1	-
6864	317069.30	2188111.65	Картометрический метод	1	-
6865	317114.04	2188129.21	Картометрический метод	1	-
6852	317146.90	2188154.13	Картометрический метод	1	-
Часть 115					
6866	295462.12	2194795.92	Картометрический метод	1	-
6867	295507.44	2194746.64	Картометрический метод	1	-
6868	295506.03	2194667.12	Картометрический метод	1	-
6869	295478.50	2194656.26	Картометрический метод	1	-
6870	295384.53	2194605.24	Картометрический метод	1	-
6871	295344.56	2194618.42	Картометрический метод	1	-
6872	295306.29	2194705.58	Картометрический метод	1	-
6866	295462.12	2194795.92	Картометрический метод	1	-
Часть 116					
6873	313037.06	2203182.92	Картометрический метод	1	-
6874	313094.82	2203180.06	Картометрический метод	1	-
6875	313090.69	2203167.44	Картометрический метод	1	-
6876	313045.48	2203077.32	Картометрический метод	1	-
6877	313060.46	2203015.33	Картометрический метод	1	-
6878	313020.95	2202954.15	Картометрический метод	1	-

3. Сведения о характерных точках части (частей) границы объекта					
Обозначение характерных точек части границы	Координаты, м		Метод определения координат характерной точки	Средняя квадратическая погрешность положения характерной точки (Mt), м	Описание обозначения точки на местности (при наличии)
	X	Y			
1	2	3	4	5	6
6879	312981.57	2202936.52	Картометрический метод	1	-
6880	312930.76	2202967.93	Картометрический метод	1	-
6881	312933.12	2203068.34	Картометрический метод	1	-
6873	313037.06	2203182.92	Картометрический метод	1	-
Часть 117					
6882	312894.08	2196355.37	Картометрический метод	1	-
6883	312911.29	2196353.88	Картометрический метод	1	-
6884	312952.00	2196328.24	Картометрический метод	1	-
6885	312945.44	2196290.59	Картометрический метод	1	-
6886	312920.86	2196291.33	Картометрический метод	1	-
6887	312905.92	2196178.92	Картометрический метод	1	-
6888	312898.54	2196061.77	Картометрический метод	1	-
6889	312891.33	2195962.39	Картометрический метод	1	-
6890	312852.06	2195963.87	Картометрический метод	1	-
6891	312854.53	2196036.38	Картометрический метод	1	-
6892	312831.70	2196039.01	Картометрический метод	1	-
6893	312835.58	2196063.10	Картометрический метод	1	-
6894	312867.19	2196080.48	Картометрический метод	1	-
6895	312854.36	2196104.54	Картометрический метод	1	-
6896	312840.49	2196122.68	Картометрический метод	1	-
6897	312822.45	2196151.07	Картометрический метод	1	-
6898	312823.31	2196171.01	Картометрический метод	1	-
6899	312835.75	2196196.90	Картометрический метод	1	-
6900	312846.99	2196230.32	Картометрический метод	1	-
6901	312856.76	2196247.30	Картометрический метод	1	-
6902	312877.08	2196271.65	Картометрический метод	1	-

3. Сведения о характерных точках части (частей) границы объекта					
Обозначение характерных точек части границы	Координаты, м		Метод определения координат характерной точки	Средняя квадратическая погрешность положения характерной точки (Mt), м	Описание обозначения точки на местности (при наличии)
	X	Y			
1	2	3	4	5	6
6903	312883.10	2196286.75	Картометрический метод	1	-
6904	312885.57	2196302.83	Картометрический метод	1	-
6905	312883.95	2196326.14	Картометрический метод	1	-
6906	312885.11	2196341.86	Картометрический метод	1	-
6882	312894.08	2196355.37	Картометрический метод	1	-
Часть 118					
6907	316501.15	2204597.85	Картометрический метод	1	-
6908	316523.26	2204597.00	Картометрический метод	1	-
6909	316538.56	2204583.40	Картометрический метод	1	-
6910	316556.41	2204571.50	Картометрический метод	1	-
6911	316563.22	2204558.74	Картометрический метод	1	-
6912	316561.51	2204543.44	Картометрический метод	1	-
6913	316556.41	2204538.34	Картометрический метод	1	-
6914	316549.61	2204538.34	Картометрический метод	1	-
6915	316540.26	2204544.28	Картометрический метод	1	-
6916	316527.50	2204544.28	Картометрический метод	1	-
6917	316531.76	2204511.98	Картометрический метод	1	-
6918	316520.12	2204443.92	Картометрический метод	1	-
6919	316518.06	2204432.94	Картометрический метод	1	-
6920	316507.77	2204428.82	Картометрический метод	1	-
6921	316499.53	2204393.14	Картометрический метод	1	-
6922	316469.34	2204394.51	Картометрический метод	1	-
6923	316465.91	2204392.45	Картометрический метод	1	-
6924	316460.42	2204354.71	Картометрический метод	1	-
6925	316459.06	2204330.01	Картометрический метод	1	-
6926	316443.96	2204332.76	Картометрический метод	1	-

3. Сведения о характерных точках части (частей) границы объекта					
Обозначение характерных точек части границы	Координаты, м		Метод определения координат характерной точки	Средняя квадратическая погрешность положения характерной точки (Mt), м	Описание обозначения точки на местности (при наличии)
	X	Y			
1	2	3	4	5	6
6927	316436.41	2204347.16	Картометрический метод	1	-
6928	316439.84	2204358.83	Картометрический метод	1	-
6929	316437.78	2204382.16	Картометрический метод	1	-
6930	316429.56	2204393.83	Картометрический метод	1	-
6931	316415.14	2204400.68	Картометрический метод	1	-
6932	316408.28	2204406.17	Картометрический метод	1	-
6933	316410.34	2204413.04	Картометрический метод	1	-
6934	316421.32	2204413.72	Картометрический метод	1	-
6935	316426.12	2204416.47	Картометрический метод	1	-
6936	316421.32	2204424.02	Картометрический метод	1	-
6937	316428.88	2204490.72	Картометрический метод	1	-
6938	316435.68	2204491.58	Картометрический метод	1	-
6939	316441.64	2204497.52	Картометрический метод	1	-
6940	316447.59	2204511.13	Картометрический метод	1	-
6941	316447.59	2204523.88	Картометрический метод	1	-
6942	316443.34	2204540.88	Картометрический метод	1	-
6943	316433.98	2204563.84	Картометрический метод	1	-
6944	316447.59	2204573.19	Картометрический метод	1	-
6945	316462.89	2204585.10	Картометрический метод	1	-
6946	316478.19	2204597.85	Картометрический метод	1	-
6907	316501.15	2204597.85	Картометрический метод	1	-
Часть 119					
6947	312030.15	2183556.26	Картометрический метод	1	-
6948	312061.53	2183545.03	Картометрический метод	1	-
6949	312075.28	2183540.10	Картометрический метод	1	-
6950	312091.39	2183534.34	Картометрический метод	1	-



3. Сведения о характерных точках части (частей) границы объекта					
Обозначение характерных точек части границы	Координаты, м		Метод определения координат характерной точки	Средняя квадратическая погрешность положения характерной точки (Mt), м	Описание обозначения точки на местности (при наличии)
	X	Y			
1	2	3	4	5	6
6951	312086.78	2183506.45	Картометрический метод	1	-
6952	312129.68	2183500.61	Картометрический метод	1	-
6953	312141.36	2183489.34	Картометрический метод	1	-
6954	312094.39	2183419.84	Картометрический метод	1	-
6955	312047.52	2183343.81	Картометрический метод	1	-
6956	311979.54	2183378.72	Картометрический метод	1	-
6957	311994.15	2183396.96	Картометрический метод	1	-
6958	311956.05	2183414.33	Картометрический метод	1	-
6959	312019.00	2183525.00	Картометрический метод	1	-
6947	312030.15	2183556.26	Картометрический метод	1	-
Часть 120					
6960	317669.10	2192777.43	Картометрический метод	1	-
6961	317709.22	2192762.27	Картометрический метод	1	-
6962	317835.81	2192714.44	Картометрический метод	1	-
6963	317911.21	2192674.92	Картометрический метод	1	-
6964	317886.85	2192634.31	Картометрический метод	1	-
6965	317825.25	2192671.69	Картометрический метод	1	-
6966	317834.78	2192692.00	Картометрический метод	1	-
6967	317788.08	2192694.12	Картометрический метод	1	-
6968	317730.79	2192672.73	Картометрический метод	1	-
6969	317681.96	2192680.19	Картометрический метод	1	-
6970	317653.37	2192634.23	Картометрический метод	1	-
6971	317646.66	2192637.38	Картометрический метод	1	-
6972	317637.44	2192641.71	Картометрический метод	1	-
6973	317593.88	2192674.82	Картометрический метод	1	-
6974	317588.55	2192694.05	Картометрический метод	1	-

3. Сведения о характерных точках части (частей) границы объекта					
Обозначение характерных точек части границы	Координаты, м		Метод определения координат характерной точки	Средняя квадратическая погрешность положения характерной точки (Mt), м	Описание обозначения точки на местности (при наличии)
	X	Y			
1	2	3	4	5	6
6975	317606.57	2192710.09	Картометрический метод	1	-
6976	317635.21	2192727.20	Картометрический метод	1	-
6960	317669.10	2192777.43	Картометрический метод	1	-
Часть 121					
6977	309407.50	2193449.05	Картометрический метод	1	-
6978	309449.24	2193402.88	Картометрический метод	1	-
6979	309475.80	2193382.00	Картометрический метод	1	-
6980	309496.05	2193371.25	Картометрический метод	1	-
6981	309523.24	2193331.40	Картометрический метод	1	-
6982	309473.28	2193308.63	Картометрический метод	1	-
6983	309417.62	2193303.57	Картометрический метод	1	-
6984	309324.64	2193368.72	Картометрический метод	1	-
6985	309287.94	2193414.26	Картометрический метод	1	-
6977	309407.50	2193449.05	Картометрический метод	1	-
Часть 122					
6986	310155.65	2205249.36	Картометрический метод	1	-
6987	310155.83	2205231.10	Картометрический метод	1	-
6988	310156.05	2205205.45	Картометрический метод	1	-
6989	310263.37	2205198.81	Картометрический метод	1	-
6990	310261.47	2205128.08	Картометрический метод	1	-
6991	310250.28	2205086.13	Картометрический метод	1	-
6992	310196.53	2205101.15	Картометрический метод	1	-
6993	310152.90	2205102.17	Картометрический метод	1	-
6994	310154.68	2205127.22	Картометрический метод	1	-
6995	310098.29	2205128.16	Картометрический метод	1	-
6996	310097.49	2205197.20	Картометрический метод	1	-

3. Сведения о характерных точках части (частей) границы объекта					
Обозначение характерных точек части границы	Координаты, м		Метод определения координат характерной точки	Средняя квадратическая погрешность положения характерной точки (Mt), м	Описание обозначения точки на местности (при наличии)
	X	Y			
1	2	3	4	5	6
6997	310092.97	2205247.42	Картометрический метод	1	-
6986	310155.65	2205249.36	Картометрический метод	1	-
Часть 123					
6998	303898.02	2200828.06	Картометрический метод	1	-
6999	303963.34	2200772.42	Картометрический метод	1	-
7000	303918.77	2200716.78	Картометрический метод	1	-
7001	303978.38	2200660.61	Картометрический метод	1	-
7002	303930.49	2200634.49	Картометрический метод	1	-
7003	303904.01	2200614.68	Картометрический метод	1	-
7004	303835.71	2200662.65	Картометрический метод	1	-
7005	303839.10	2200740.82	Картометрический метод	1	-
6998	303898.02	2200828.06	Картометрический метод	1	-
Часть 124					
7006	301600.51	2198550.76	Картометрический метод	1	-
7007	301651.73	2198516.00	Картометрический метод	1	-
7008	301659.81	2198502.65	Картометрический метод	1	-
7009	301678.21	2198431.84	Картометрический метод	1	-
7010	301618.89	2198326.55	Картометрический метод	1	-
7011	301542.67	2198378.90	Картометрический метод	1	-
7012	301568.11	2198452.36	Картометрический метод	1	-
7013	301599.12	2198545.17	Картометрический метод	1	-
7006	301600.51	2198550.76	Картометрический метод	1	-
Часть 125					
7014	315975.87	2189929.59	Картометрический метод	1	-
7015	315992.49	2189917.15	Картометрический метод	1	-
7016	315965.46	2189869.69	Картометрический метод	1	-

3. Сведения о характерных точках части (частей) границы объекта					
Обозначение характерных точек части границы	Координаты, м		Метод определения координат характерной точки	Средняя квадратическая погрешность положения характерной точки (Mt), м	Описание обозначения точки на местности (при наличии)
	X	Y			
1	2	3	4	5	6
7017	315960.91	2189825.59	Картометрический метод	1	-
7018	315954.18	2189812.75	Картометрический метод	1	-
7019	315942.47	2189714.35	Картометрический метод	1	-
7020	315961.60	2189702.48	Картометрический метод	1	-
7021	315947.71	2189676.09	Картометрический метод	1	-
7022	315897.27	2189672.92	Картометрический метод	1	-
7023	315842.28	2189679.64	Картометрический метод	1	-
7024	315883.77	2189753.74	Картометрический метод	1	-
7025	315852.94	2189810.74	Картометрический метод	1	-
7026	315861.13	2189813.50	Картометрический метод	1	-
7027	315890.55	2189816.19	Картометрический метод	1	-
7028	315914.30	2189835.09	Картометрический метод	1	-
7029	315928.87	2189874.06	Картометрический метод	1	-
7030	315930.20	2189901.32	Картометрический метод	1	-
7014	315975.87	2189929.59	Картометрический метод	1	-
Часть 126					
7031	316957.00	2184926.61	Картометрический метод	1	-
7032	316965.77	2184871.88	Картометрический метод	1	-
7033	316978.75	2184790.93	Картометрический метод	1	-
7034	316901.24	2184783.89	Картометрический метод	1	-
7035	316850.07	2184796.20	Картометрический метод	1	-
7036	316843.62	2184798.33	Картометрический метод	1	-
7037	316838.73	2184916.73	Картометрический метод	1	-
7031	316957.00	2184926.61	Картометрический метод	1	-
Часть 127					
7038	320532.90	2185019.53	Картометрический метод	1	-

3. Сведения о характерных точках части (частей) границы объекта					
Обозначение характерных точек части границы	Координаты, м		Метод определения координат характерной точки	Средняя квадратическая погрешность положения характерной точки (Mt), м	Описание обозначения точки на местности (при наличии)
	X	Y			
1	2	3	4	5	6
7039	320534.18	2184982.20	Картометрический метод	1	-
7040	320552.22	2184980.94	Картометрический метод	1	-
7041	320551.58	2184967.01	Картометрический метод	1	-
7042	320537.52	2184967.18	Картометрический метод	1	-
7043	320535.93	2184917.62	Картометрический метод	1	-
7044	320566.88	2184916.34	Картометрический метод	1	-
7045	320569.79	2184852.48	Картометрический метод	1	-
7046	320535.42	2184852.67	Картометрический метод	1	-
7047	320535.17	2184842.45	Картометрический метод	1	-
7048	320529.58	2184842.81	Картометрический метод	1	-
7049	320499.62	2184844.75	Картометрический метод	1	-
7050	320499.88	2184858.05	Картометрический метод	1	-
7051	320423.90	2184865.29	Картометрический метод	1	-
7052	320428.96	2184915.60	Картометрический метод	1	-
7053	320479.62	2184919.88	Картометрический метод	1	-
7054	320470.53	2184961.36	Картометрический метод	1	-
7055	320440.99	2184962.27	Картометрический метод	1	-
7056	320434.95	2184982.07	Картометрический метод	1	-
7038	320532.90	2185019.53	Картометрический метод	1	-
Часть 128					
7057	301857.43	2190237.66	Картометрический метод	1	-
7058	301872.13	2190233.65	Картометрический метод	1	-
7059	301897.52	2190224.31	Картометрический метод	1	-
7060	301925.58	2190205.60	Картометрический метод	1	-
7061	301960.99	2190181.54	Картометрический метод	1	-
7062	301936.94	2190098.70	Картометрический метод	1	-

3. Сведения о характерных точках части (частей) границы объекта					
Обозначение характерных точек части границы	Координаты, м		Метод определения координат характерной точки	Средняя квадратическая погрешность положения характерной точки (Мт), м	Описание обозначения точки на местности (при наличии)
	X	Y			
1	2	3	4	5	6
7063	301931.59	2190092.68	Картометрический метод	1	-
7064	301922.24	2190091.35	Картометрический метод	1	-
7065	301843.40	2190109.39	Картометрический метод	1	-
7066	301815.34	2190118.74	Картометрический метод	1	-
7067	301812.00	2190128.10	Картометрический метод	1	-
7068	301812.00	2190139.46	Картометрический метод	1	-
7069	301816.01	2190164.17	Картометрический метод	1	-
7070	301822.69	2190192.24	Картометрический метод	1	-
7071	301840.73	2190228.31	Картометрический метод	1	-
7072	301850.09	2190237.00	Картометрический метод	1	-
7057	301857.43	2190237.66	Картометрический метод	1	-
Часть 129					
7073	310178.60	2192899.93	Картометрический метод	1	-
7074	310246.45	2192883.30	Картометрический метод	1	-
7075	310288.22	2192866.56	Картометрический метод	1	-
7076	310311.10	2192836.68	Картометрический метод	1	-
7077	310315.44	2192793.10	Картометрический метод	1	-
7078	310286.68	2192755.92	Картометрический метод	1	-
7079	310246.94	2192763.52	Картометрический метод	1	-
7080	310205.17	2192780.26	Картометрический метод	1	-
7081	310217.22	2192810.34	Картометрический метод	1	-
7082	310154.81	2192836.95	Картометрический метод	1	-
7073	310178.60	2192899.93	Картометрический метод	1	-
Часть 130					
7083	319756.64	2190401.20	Картометрический метод	1	-
7084	319814.42	2190386.48	Картометрический метод	1	-

3. Сведения о характерных точках части (частей) границы объекта					
Обозначение характерных точек части границы	Координаты, м		Метод определения координат характерной точки	Средняя квадратическая погрешность положения характерной точки (Mt), м	Описание обозначения точки на местности (при наличии)
	X	Y			
1	2	3	4	5	6
7085	319911.28	2190367.78	Картометрический метод	1	-
7086	319913.55	2190296.97	Картометрический метод	1	-
7087	319760.60	2190285.64	Картометрический метод	1	-
7083	319756.64	2190401.20	Картометрический метод	1	-
Часть 131					
7088	317732.44	2186606.30	Картометрический метод	1	-
7089	317776.36	2186601.13	Картометрический метод	1	-
7090	317784.11	2186598.55	Картометрический метод	1	-
7091	317790.14	2186583.92	Картометрический метод	1	-
7092	317791.86	2186563.25	Картометрический метод	1	-
7093	317796.16	2186547.76	Картометрический метод	1	-
7094	317796.16	2186531.40	Картометрический метод	1	-
7095	317797.03	2186521.92	Картометрический метод	1	-
7096	317802.19	2186514.18	Картометрический метод	1	-
7097	317806.50	2186503.85	Картометрический метод	1	-
7098	317806.50	2186490.94	Картометрический метод	1	-
7099	317808.22	2186478.88	Картометрический метод	1	-
7100	317806.50	2186460.80	Картометрический метод	1	-
7101	317804.78	2186453.91	Картометрический метод	1	-
7102	317797.88	2186451.33	Картометрический метод	1	-
7103	317789.28	2186448.74	Картометрический метод	1	-
7104	317782.38	2186451.33	Картометрический метод	1	-
7105	317777.22	2186456.50	Картометрический метод	1	-
7106	317775.50	2186472.86	Картометрический метод	1	-
7107	317772.06	2186479.74	Картометрический метод	1	-
7108	317762.58	2186478.02	Картометрический метод	1	-

3. Сведения о характерных точках части (частей) границы объекта					
Обозначение характерных точек части границы	Координаты, м		Метод определения координат характерной точки	Средняя квадратическая погрешность положения характерной точки (Mt), м	Описание обозначения точки на местности (при наличии)
	X	Y			
1	2	3	4	5	6
7109	317757.41	2186469.41	Картометрический метод	1	-
7110	317753.11	2186461.66	Картометрический метод	1	-
7111	317748.80	2186457.36	Картометрический метод	1	-
7112	317742.78	2186452.19	Картометрический метод	1	-
7113	317726.41	2186418.62	Картометрический метод	1	-
7114	317717.80	2186421.19	Картометрический метод	1	-
7115	317710.92	2186436.69	Картометрический метод	1	-
7116	317704.03	2186441.86	Картометрический метод	1	-
7117	317704.89	2186450.47	Картометрический метод	1	-
7118	317712.64	2186460.80	Картометрический метод	1	-
7119	317716.94	2186471.13	Картометрический метод	1	-
7120	317720.39	2186481.46	Картометрический метод	1	-
7121	317719.53	2186486.63	Картометрический метод	1	-
7122	317712.64	2186493.52	Картометрический метод	1	-
7123	317709.20	2186501.26	Картометрический метод	1	-
7124	317705.75	2186512.46	Картометрический метод	1	-
7125	317702.30	2186521.92	Картометрический метод	1	-
7126	317702.30	2186528.82	Картометрический метод	1	-
7127	317703.17	2186539.14	Картометрический метод	1	-
7128	317706.61	2186552.06	Картометрический метод	1	-
7129	317707.47	2186562.39	Картометрический метод	1	-
7130	317704.89	2186575.31	Картометрический метод	1	-
7131	317704.89	2186585.63	Картометрический метод	1	-
7132	317704.03	2186593.38	Картометрический метод	1	-
7133	317704.89	2186601.13	Картометрический метод	1	-
7134	317710.92	2186604.58	Картометрический метод	1	-



3. Сведения о характерных точках части (частей) границы объекта					
Обозначение характерных точек части границы	Координаты, м		Метод определения координат характерной точки	Средняя квадратическая погрешность положения характерной точки (Mt), м	Описание обозначения точки на местности (при наличии)
	X	Y			
1	2	3	4	5	6
7088	317732.44	2186606.30	Картометрический метод	1	-
Часть 132					
7135	309527.27	2193268.23	Картометрический метод	1	-
7136	309523.35	2193228.00	Картометрический метод	1	-
7137	309535.23	2193181.02	Картометрический метод	1	-
7138	309568.16	2193156.18	Картометрический метод	1	-
7139	309598.65	2193154.42	Картометрический метод	1	-
7140	309642.20	2193149.73	Картометрический метод	1	-
7141	309681.54	2193139.80	Картометрический метод	1	-
7142	309682.05	2193097.05	Картометрический метод	1	-
7143	309575.34	2193102.03	Картометрический метод	1	-
7144	309487.85	2193170.22	Картометрический метод	1	-
7145	309465.04	2193236.64	Картометрический метод	1	-
7135	309527.27	2193268.23	Картометрический метод	1	-
Часть 133					
7146	318242.50	2191148.06	Картометрический метод	1	-
7147	318285.93	2191134.11	Картометрический метод	1	-
7148	318292.06	2191128.72	Картометрический метод	1	-
7149	318271.99	2191050.70	Картометрический метод	1	-
7150	318203.10	2190981.22	Картометрический метод	1	-
7151	318164.88	2190989.75	Картометрический метод	1	-
7152	318165.88	2191038.91	Картометрический метод	1	-
7153	318188.44	2191104.98	Картометрический метод	1	-
7154	318213.16	2191096.28	Картометрический метод	1	-
7146	318242.50	2191148.06	Картометрический метод	1	-
Часть 134					

3. Сведения о характерных точках части (частей) границы объекта					
Обозначение характерных точек части границы	Координаты, м		Метод определения координат характерной точки	Средняя квадратическая погрешность положения характерной точки (Мт), м	Описание обозначения точки на местности (при наличии)
	X	Y			
1	2	3	4	5	6
7155	303803.98	2200578.82	Картометрический метод	1	-
7156	303871.91	2200564.08	Картометрический метод	1	-
7157	303866.54	2200555.62	Картометрический метод	1	-
7158	303879.15	2200539.96	Картометрический метод	1	-
7159	303897.89	2200526.81	Картометрический метод	1	-
7160	303926.38	2200517.46	Картометрический метод	1	-
7161	303896.44	2200468.87	Картометрический метод	1	-
7162	303885.44	2200469.54	Картометрический метод	1	-
7163	303867.76	2200462.59	Картометрический метод	1	-
7164	303845.66	2200475.54	Картометрический метод	1	-
7165	303824.82	2200472.06	Картометрический метод	1	-
7166	303814.74	2200472.78	Картометрический метод	1	-
7167	303782.46	2200490.45	Картометрический метод	1	-
7168	303759.80	2200513.10	Картометрический метод	1	-
7169	303772.26	2200552.76	Картометрический метод	1	-
7155	303803.98	2200578.82	Картометрический метод	1	-
Часть 135					
7170	312699.96	2195988.86	Картометрический метод	1	-
7171	312697.88	2195951.52	Картометрический метод	1	-
7172	312684.85	2195952.25	Картометрический метод	1	-
7173	312675.53	2195923.70	Картометрический метод	1	-
7174	312570.34	2195929.86	Картометрический метод	1	-
7175	312563.97	2195868.11	Картометрический метод	1	-
7176	312558.53	2195852.72	Картометрический метод	1	-
7177	312538.63	2195880.05	Картометрический метод	1	-
7178	312502.54	2195908.79	Картометрический метод	1	-

3. Сведения о характерных точках части (частей) границы объекта					
Обозначение характерных точек части границы	Координаты, м		Метод определения координат характерной точки	Средняя квадратическая погрешность положения характерной точки (Mt), м	Описание обозначения точки на местности (при наличии)
	X	Y			
1	2	3	4	5	6
7179	312468.61	2195940.92	Картометрический метод	1	-
7180	312490.66	2195968.00	Картометрический метод	1	-
7181	312532.19	2195958.95	Картометрический метод	1	-
7182	312552.96	2195950.79	Картометрический метод	1	-
7183	312566.34	2195954.29	Картометрический метод	1	-
7184	312597.86	2195962.53	Картометрический метод	1	-
7185	312648.81	2195981.95	Картометрический метод	1	-
7186	312664.72	2195988.01	Картометрический метод	1	-
7170	312699.96	2195988.86	Картометрический метод	1	-
Часть 136					
7187	304684.61	2190946.78	Картометрический метод	1	-
7188	304694.84	2190916.09	Картометрический метод	1	-
7189	304698.91	2190888.12	Картометрический метод	1	-
7190	304684.75	2190857.70	Картометрический метод	1	-
7191	304683.36	2190816.01	Картометрический метод	1	-
7192	304677.98	2190799.26	Картометрический метод	1	-
7193	304660.32	2190789.84	Картометрический метод	1	-
7194	304612.18	2190759.39	Картометрический метод	1	-
7195	304584.91	2190841.07	Картометрический метод	1	-
7196	304579.28	2190864.36	Картометрический метод	1	-
7197	304638.38	2190895.40	Картометрический метод	1	-
7198	304651.20	2190904.38	Картометрический метод	1	-
7199	304662.45	2190916.27	Картометрический метод	1	-
7187	304684.61	2190946.78	Картометрический метод	1	-
Часть 137					
7200	317055.26	2187918.54	Картометрический метод	1	-

3. Сведения о характерных точках части (частей) границы объекта					
Обозначение характерных точек части границы	Координаты, м		Метод определения координат характерной точки	Средняя квадратическая погрешность положения характерной точки (Mt), м	Описание обозначения точки на местности (при наличии)
	X	Y			
1	2	3	4	5	6
7201	317092.26	2187845.96	Картометрический метод	1	-
7202	316971.51	2187775.84	Картометрический метод	1	-
7203	316950.69	2187818.13	Картометрический метод	1	-
7204	316950.75	2187866.92	Картометрический метод	1	-
7205	316983.20	2187885.06	Картометрический метод	1	-
7200	317055.26	2187918.54	Картометрический метод	1	-
Часть 138					
7206	315533.04	2191594.48	Картометрический метод	1	-
7207	315594.18	2191536.52	Картометрический метод	1	-
7208	315563.96	2191504.34	Картометрический метод	1	-
7209	315609.83	2191492.02	Картометрический метод	1	-
7210	315605.44	2191457.22	Картометрический метод	1	-
7211	315566.36	2191441.34	Картометрический метод	1	-
7212	315485.57	2191476.35	Картометрический метод	1	-
7213	315481.08	2191478.28	Картометрический метод	1	-
7206	315533.04	2191594.48	Картометрический метод	1	-
Часть 139					
7214	301588.36	2197075.91	Картометрический метод	1	-
7215	301644.47	2197024.67	Картометрический метод	1	-
7216	301631.04	2197011.99	Картометрический метод	1	-
7217	301545.82	2196941.78	Картометрический метод	1	-
7218	301519.25	2196971.68	Картометрический метод	1	-
7219	301506.79	2197010.20	Картометрический метод	1	-
7214	301588.36	2197075.91	Картометрический метод	1	-
Часть 140					
7220	320751.73	2186669.24	Картометрический метод	1	-

3. Сведения о характерных точках части (частей) границы объекта					
Обозначение характерных точек части границы	Координаты, м		Метод определения координат характерной точки	Средняя квадратическая погрешность положения характерной точки (Mt), м	Описание обозначения точки на местности (при наличии)
	X	Y			
1	2	3	4	5	6
7221	320775.63	2186664.15	Картометрический метод	1	-
7222	320794.31	2186530.30	Картометрический метод	1	-
7223	320737.85	2186536.31	Картометрический метод	1	-
7224	320725.46	2186659.64	Картометрический метод	1	-
7220	320751.73	2186669.24	Картометрический метод	1	-
Часть 141					
7225	314696.11	2195085.83	Картометрический метод	1	-
7226	314709.87	2195043.26	Картометрический метод	1	-
7227	314675.61	2195030.55	Картометрический метод	1	-
7228	314687.62	2194994.40	Картометрический метод	1	-
7229	314688.54	2194971.41	Картометрический метод	1	-
7230	314666.07	2194977.49	Картометрический метод	1	-
7231	314634.82	2194985.94	Картометрический метод	1	-
7232	314602.58	2195040.30	Картометрический метод	1	-
7233	314600.87	2195046.93	Картометрический метод	1	-
7234	314628.74	2195062.35	Картометрический метод	1	-
7235	314639.40	2195068.25	Картометрический метод	1	-
7225	314696.11	2195085.83	Картометрический метод	1	-
Часть 142					
7236	315367.74	2191246.16	Картометрический метод	1	-
7237	315372.45	2191245.75	Картометрический метод	1	-
7238	315395.59	2191224.58	Картометрический метод	1	-
7239	315419.16	2191199.78	Картометрический метод	1	-
7240	315411.23	2191168.76	Картометрический метод	1	-
7241	315387.59	2191154.39	Картометрический метод	1	-
7242	315368.78	2191121.06	Картометрический метод	1	-

3. Сведения о характерных точках части (частей) границы объекта					
Обозначение характерных точек части границы	Координаты, м		Метод определения координат характерной точки	Средняя квадратическая погрешность положения характерной точки (Mt), м	Описание обозначения точки на местности (при наличии)
	X	Y			
1	2	3	4	5	6
7243	315346.16	2191134.71	Картометрический метод	1	-
7244	315313.62	2191147.34	Картометрический метод	1	-
7236	315367.74	2191246.16	Картометрический метод	1	-
Часть 143					
7245	316803.12	2188085.73	Картометрический метод	1	-
7246	316837.16	2187965.20	Картометрический метод	1	-
7247	316829.29	2187949.81	Картометрический метод	1	-
7248	316790.13	2187944.68	Картометрический метод	1	-
7249	316750.81	2188045.29	Картометрический метод	1	-
7245	316803.12	2188085.73	Картометрический метод	1	-
Часть 144					
7250	312030.11	2187182.10	Картометрический метод	1	-
7251	312106.50	2187167.90	Картометрический метод	1	-
7252	312128.72	2187159.68	Картометрический метод	1	-
7253	312108.33	2187095.36	Картометрический метод	1	-
7254	312019.96	2187120.28	Картометрический метод	1	-
7250	312030.11	2187182.10	Картометрический метод	1	-
Часть 145					
7255	313169.10	2185899.35	Картометрический метод	1	-
7256	313175.27	2185891.80	Картометрический метод	1	-
7257	313171.15	2185862.93	Картометрический метод	1	-
7258	313140.69	2185863.86	Картометрический метод	1	-
7259	313124.67	2185825.38	Картометрический метод	1	-
7260	313058.91	2185826.31	Картометрический метод	1	-
7261	313047.25	2185886.99	Картометрический метод	1	-
7262	313059.15	2185895.22	Картометрический метод	1	-

3. Сведения о характерных точках части (частей) границы объекта					
Обозначение характерных точек части границы	Координаты, м		Метод определения координат характерной точки	Средняя квадратическая погрешность положения характерной точки (Mt), м	Описание обозначения точки на местности (при наличии)
	X	Y			
1	2	3	4	5	6
7263	313126.49	2185883.32	Картометрический метод	1	-
7255	313169.10	2185899.35	Картометрический метод	1	-
Часть 146					
7264	316976.97	2194361.76	Картометрический метод	1	-
7265	317014.77	2194345.23	Картометрический метод	1	-
7266	317028.94	2194302.70	Картометрический метод	1	-
7267	316982.88	2194288.53	Картометрический метод	1	-
7268	316943.90	2194272.00	Картометрический метод	1	-
7269	316926.18	2194351.13	Картометрический метод	1	-
7264	316976.97	2194361.76	Картометрический метод	1	-
Часть 147					
7270	319713.07	2190538.29	Картометрический метод	1	-
7271	319719.82	2190431.98	Картометрический метод	1	-
7272	319661.81	2190441.68	Картометрический метод	1	-
7273	319661.81	2190462.47	Картометрический метод	1	-
7274	319654.55	2190537.45	Картометрический метод	1	-
7270	319713.07	2190538.29	Картометрический метод	1	-
Часть 148					
7275	308497.09	2195557.87	Картометрический метод	1	-
7276	308526.85	2195495.60	Картометрический метод	1	-
7277	308538.12	2195497.33	Картометрический метод	1	-
7278	308549.61	2195443.55	Картометрический метод	1	-
7279	308495.61	2195435.24	Картометрический метод	1	-
7280	308484.12	2195489.03	Картометрический метод	1	-
7281	308470.49	2195552.85	Картометрический метод	1	-
7275	308497.09	2195557.87	Картометрический метод	1	-
Часть 149					

3. Сведения о характерных точках части (частей) границы объекта					
Обозначение характерных точек части границы	Координаты, м		Метод определения координат характерной точки	Средняя квадратическая погрешность положения характерной точки (Mt), м	Описание обозначения точки на местности (при наличии)
	X	Y			
1	2	3	4	5	6
7282	317070.13	2188743.48	Картометрический метод	1	-
7283	317154.37	2188742.01	Картометрический метод	1	-
7284	317149.25	2188685.05	Картометрический метод	1	-
7285	317064.77	2188685.30	Картометрический метод	1	-
7282	317070.13	2188743.48	Картометрический метод	1	-
Часть 150					
7286	320817.62	2186356.62	Картометрический метод	1	-
7287	320828.01	2186335.56	Картометрический метод	1	-
7288	320829.27	2186320.38	Картометрический метод	1	-
7289	320821.06	2186277.00	Картометрический метод	1	-
7290	320775.38	2186277.54	Картометрический метод	1	-
7291	320765.77	2186285.73	Картометрический метод	1	-
7292	320766.08	2186302.27	Картометрический метод	1	-
7293	320771.76	2186314.08	Картометрический метод	1	-
7294	320794.62	2186322.11	Картометрический метод	1	-
7295	320791.47	2186350.94	Картометрический метод	1	-
7286	320817.62	2186356.62	Картометрический метод	1	-
Часть 151					
7296	320729.98	2186045.57	Картометрический метод	1	-
7297	320746.10	2186005.70	Картометрический метод	1	-
7298	320706.68	2185989.16	Картометрический метод	1	-
7299	320699.94	2186007.66	Картометрический метод	1	-
7300	320671.17	2185994.82	Картометрический метод	1	-
7301	320661.59	2186014.22	Картометрический метод	1	-
7296	320729.98	2186045.57	Картометрический метод	1	-



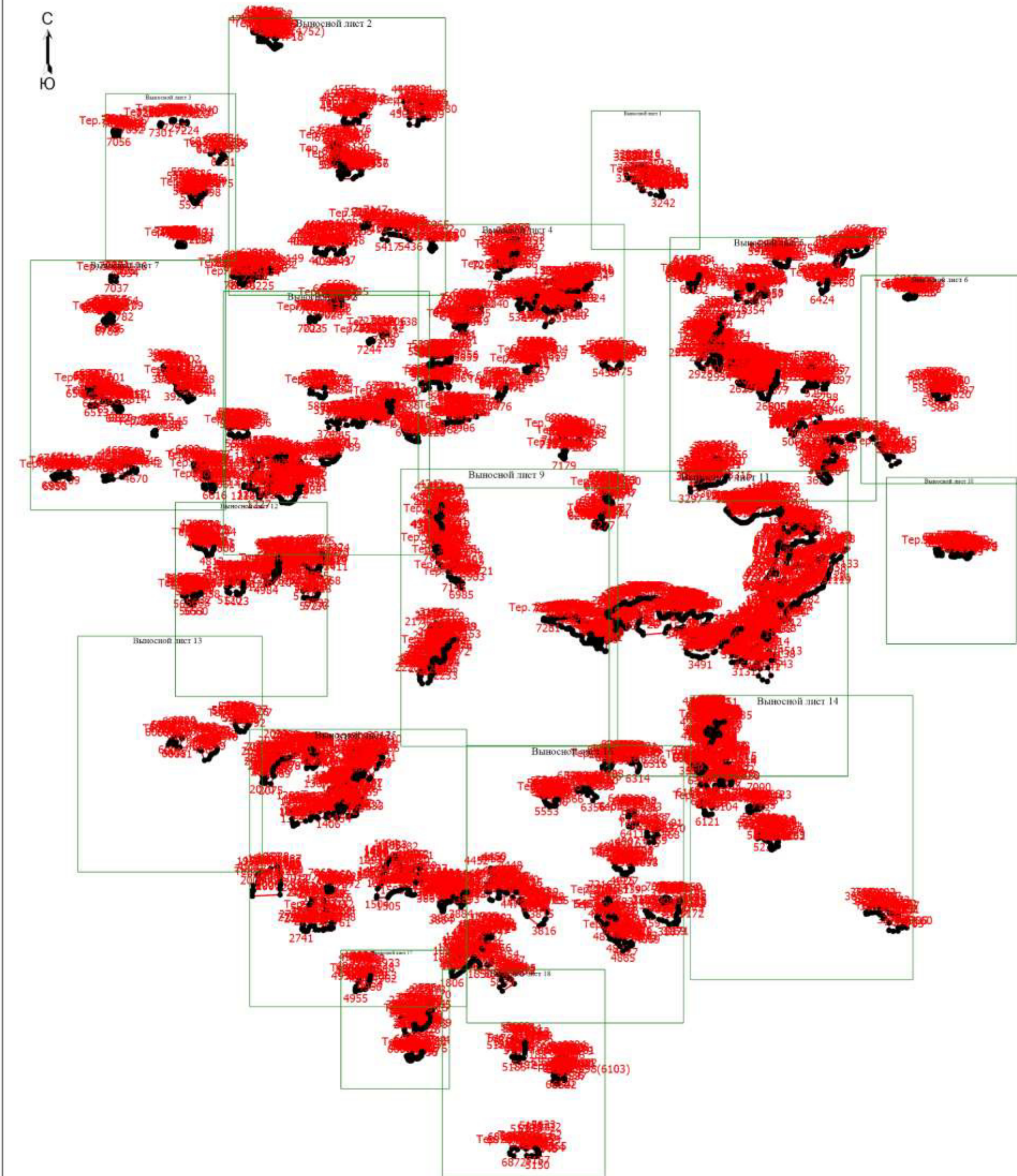
Раздел 3							
Сведения о местоположении измененных (уточненных) границ объекта							
1. Система координат -							
2. Сведения о характерных точках границ объекта							
Обозначение характерных точек границ	Существующие координаты, м		Измененные (уточненные) координаты, м		Метод определения координат характерной точки	Средняя квадратическая погрешность положения характерной точки (Mt), м	Описание обозначения точки на местности (при наличии)
	X	Y	X	Y			
1	2	3	4	5	6	7	8
-	-	-	-	-	-	-	
3. Сведения о характерных точках части (частей) границы объекта							
Обозначение характерных точек части границы	Существующие координаты, м		Измененные (уточненные) координаты, м		Метод определения координат характерной точки	Средняя квадратическая погрешность положения характерной точки (Mt), м	Описание обозначения точки на местности (при наличии)
	X	Y	X	Y			
1	2	3	4	5	6	7	8
-	-	-	-	-	-	-	

**Текстовое описание местоположения границ  
населенных пунктов, территориальных зон, особо охраняемых природных  
территорий, зон с особыми условиями использования территорий**

Прохождение границы		Описание прохождения границы
от точки	до точки	
1	2	3
-	-	-

# Раздел 4

## План границ объекта



Масштаб 1:95000

### Условные обозначения

- - Характерная точка границы, сведения о которой позволяют однозначно определить ее положение на местности
- Тер. зона 1 - Территориальная зона Тер. зона 1 — Ж-1 Зона индивидуальной жилой застройки
- 1 - Обозначение новой характерной точки
- - Граница территориальной зоны

Подпись  /Маштакова Н.В.

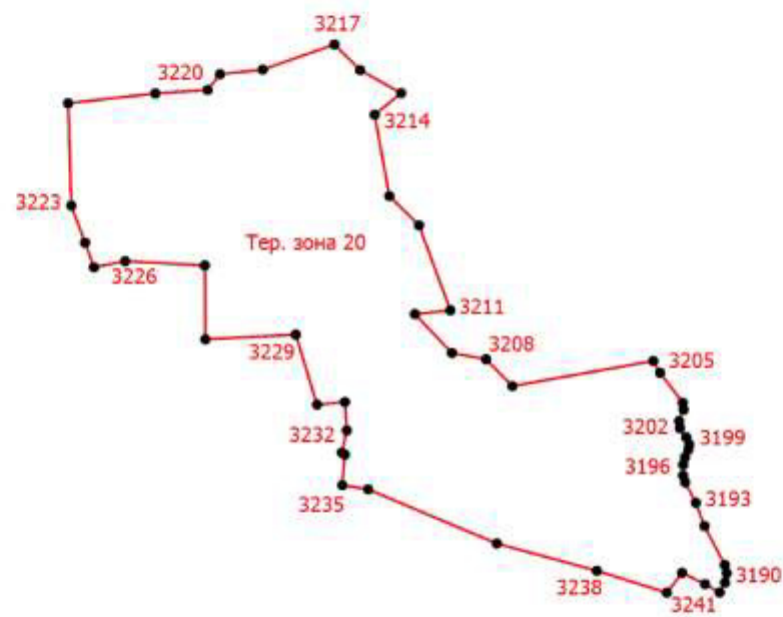
Дата " 12 " августа 2020 г.

Место для оттиска печати (при наличии) лица, составившего описание местоположения границ объекта

Раздел 4

План границ объекта

Выносной лист 1



Масштаб 1:10000

Условные обозначения приведены на первом листе

Подпись  /Маштакова Н.В.

Дата " 12 " августа 2020 г.

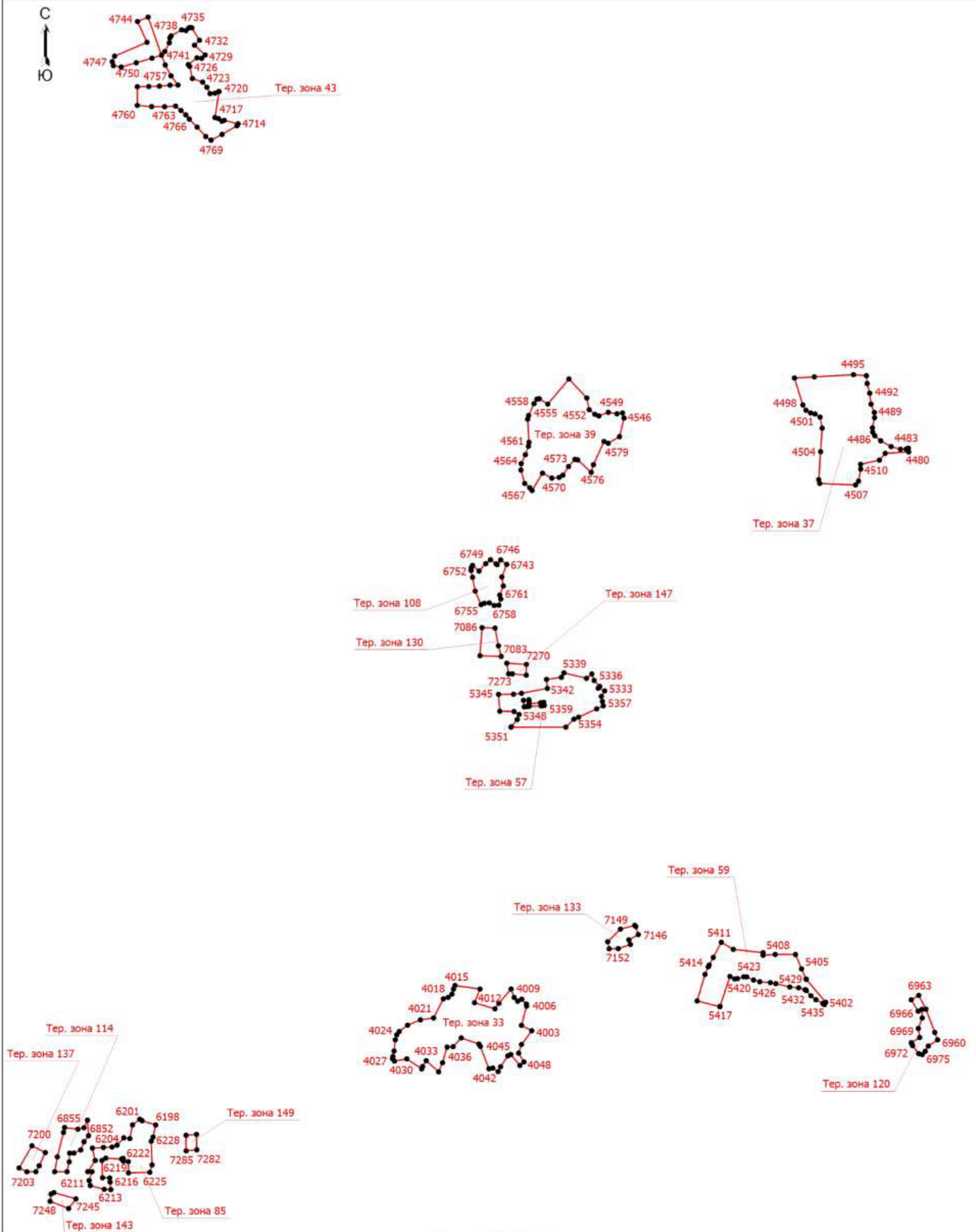
Место для оттиска печати (при наличии) лица, составившего описание местоположения границ объекта



## Раздел 4

### План границ объекта

Выносной лист 2



Масштаб 1:20000

Условные обозначения приведены на первом листе

Подпись  /Маштакова Н.В.

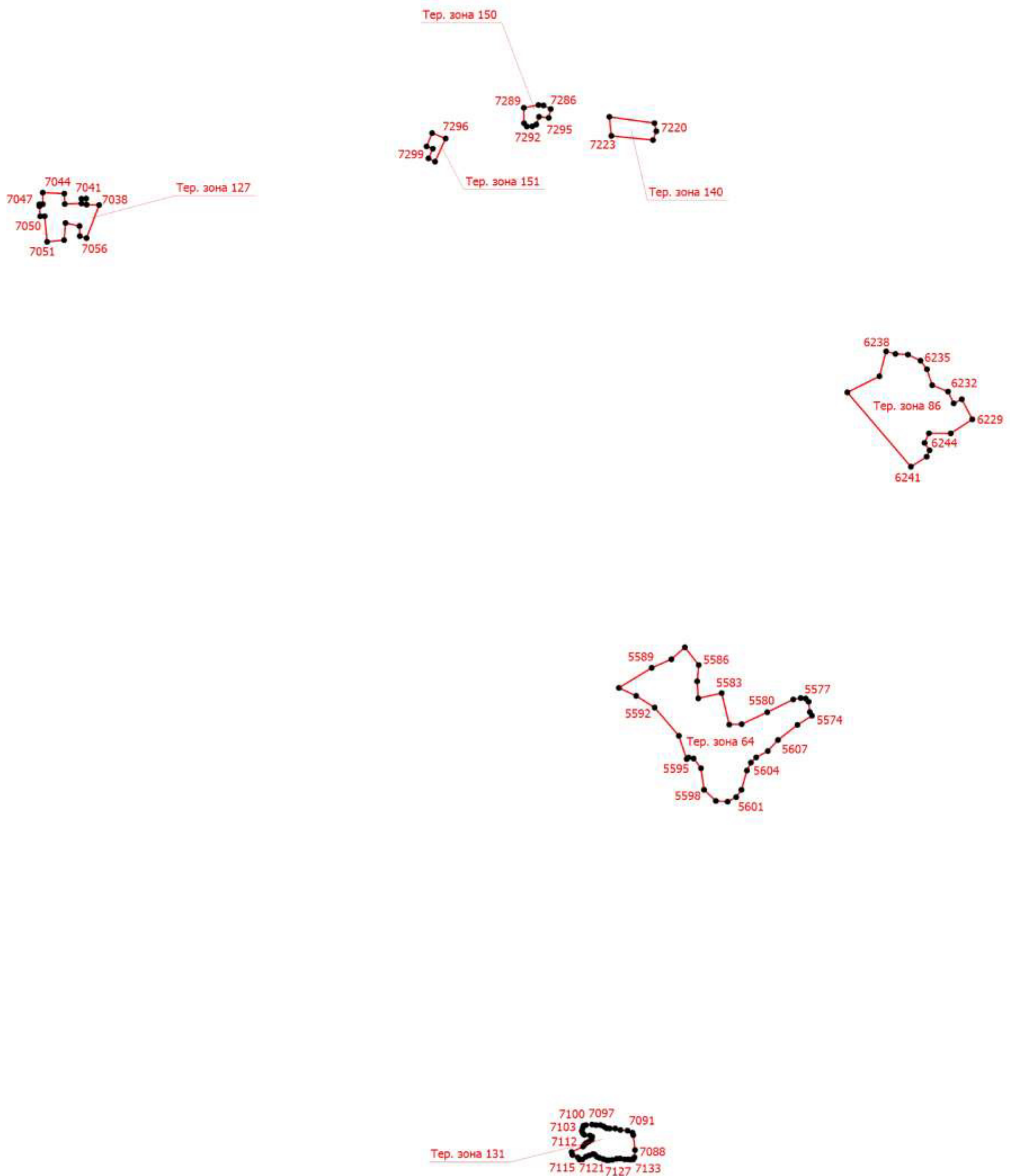
Дата " 12 " августа 2020 г.

Место для оттиска печати (при наличии) лица, составившего описание местоположения границ объекта

## Раздел 4

### План границ объекта

Выносной лист 3



Масштаб 1:12000

Условные обозначения приведены на первом листе

Подпись  /Маштакова Н.В.

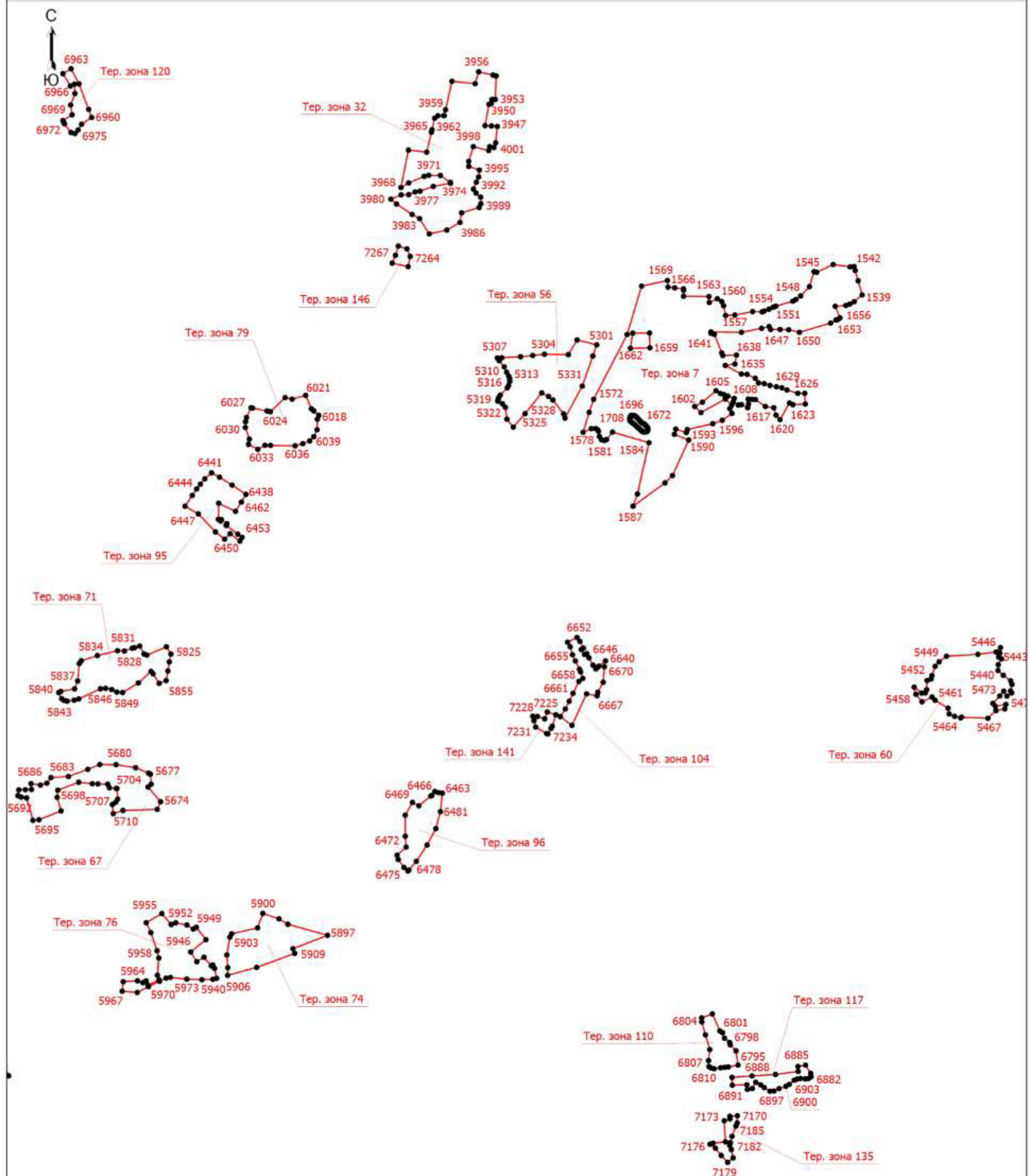
Дата " 12 " августа 2020 г.

Место для оттиска печати (при наличии) лица, составившего описание местоположения границ объекта

# Раздел 4

## План границ объекта

Выносной лист 4



Масштаб 1:19000

Условные обозначения приведены на первом листе

Подпись \_\_\_\_\_/Маштакова Н.В.

Дата " 12 " августа 2020 г.

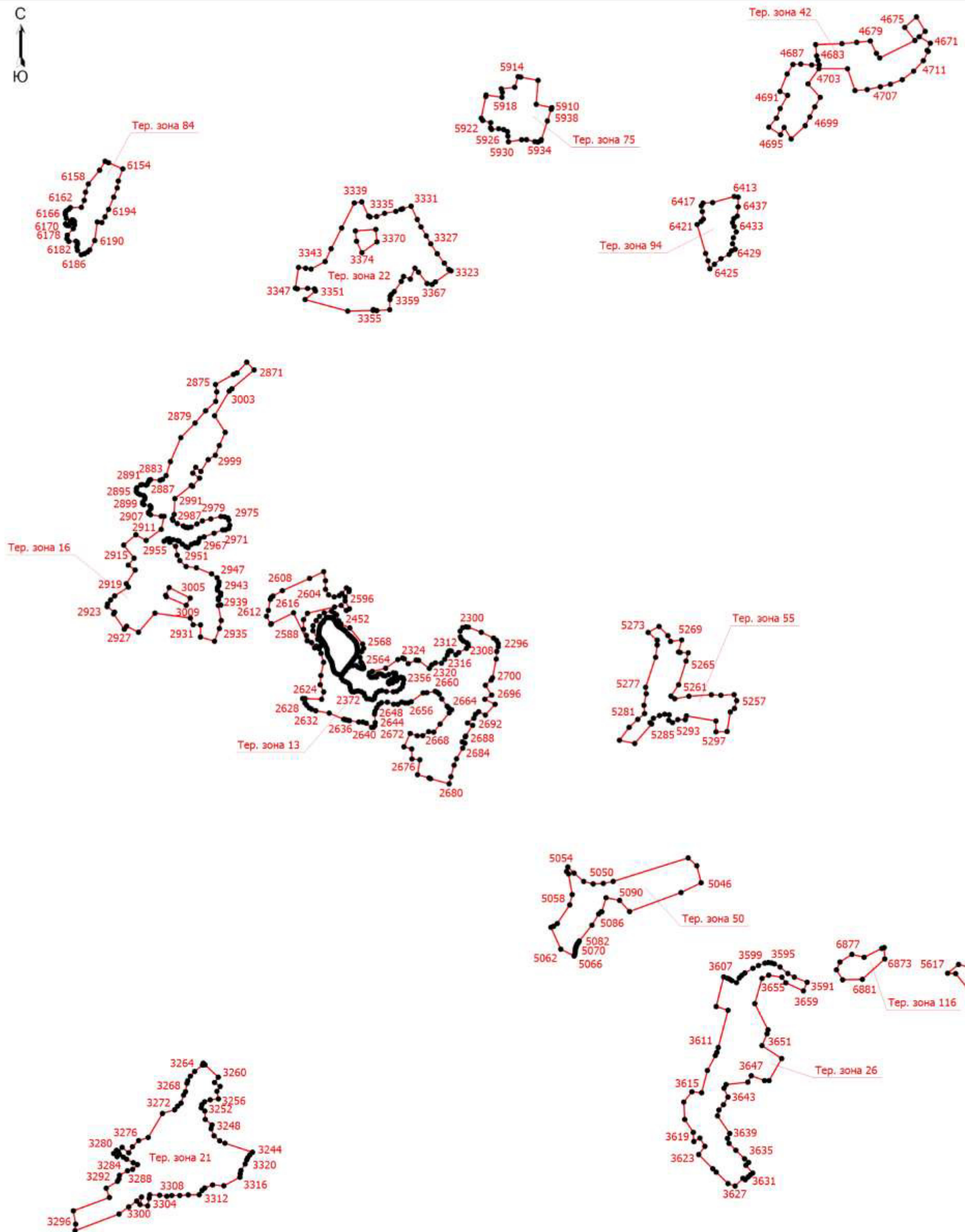
Место для оттиска печати (при наличии) лица, составившего описание местоположения границ объекта



# Раздел 4

## План границ объекта

Выносной лист 5



Масштаб 1:19000

Условные обозначения приведены на первом листе

Подпись  /Маштакова Н.В.

Дата " 12 " августа 2020 г.

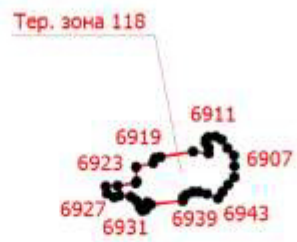
Место для оттиска печати (при наличии) лица, составившего описание местоположения границ объекта



Раздел 4

План границ объекта

Выносной лист 6



Масштаб 1:15000

Условные обозначения приведены на первом листе

Подпись  /Маштакова Н.В.

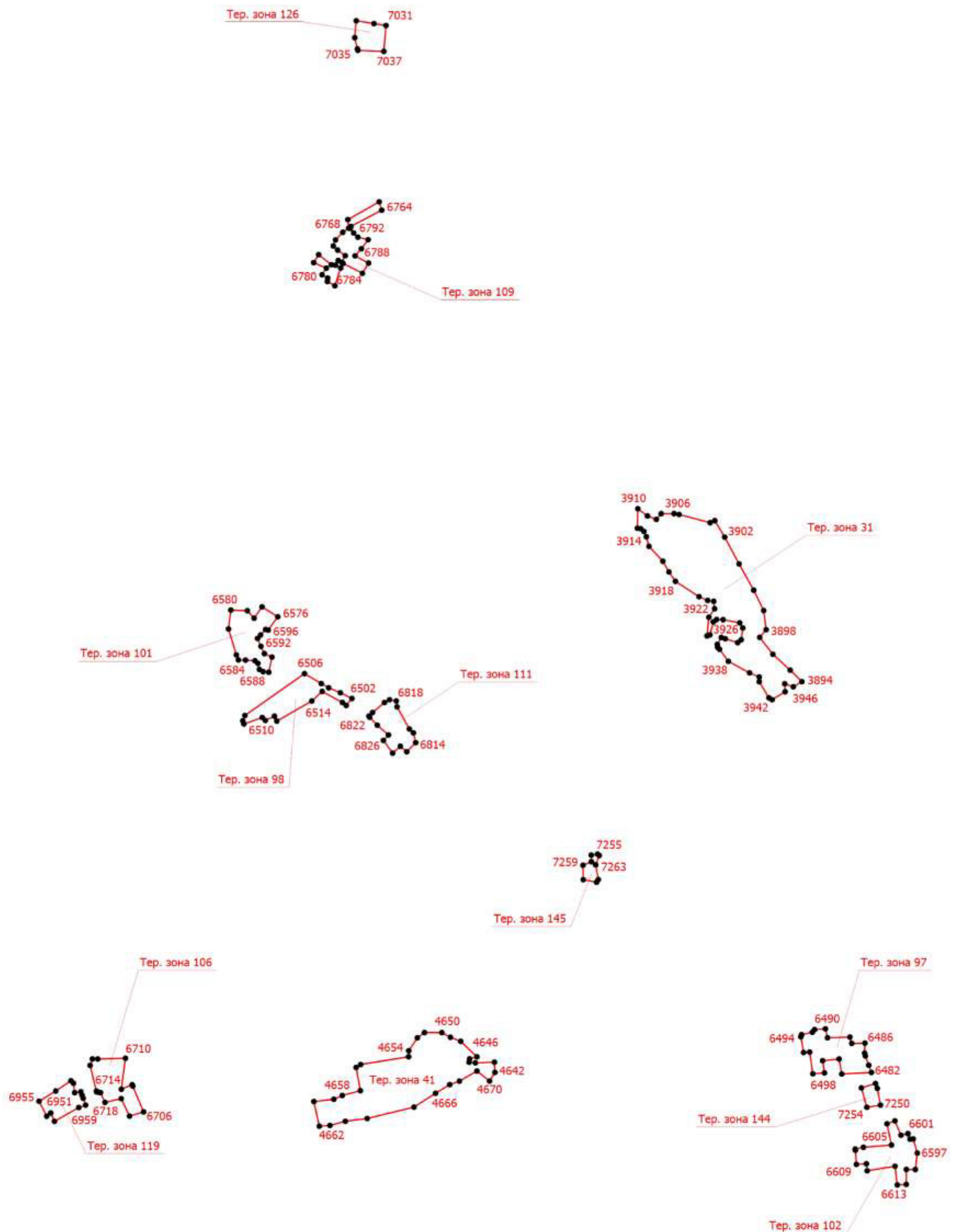
Дата " 12 " августа 2020 г.

Место для оттиска печати (при наличии) лица, составившего описание местоположения границ объекта

## Раздел 4

### План границ объекта

Выносной лист 7



Масштаб 1:18000

Условные обозначения приведены на первом листе

Подпись  /Маштакова Н.В.

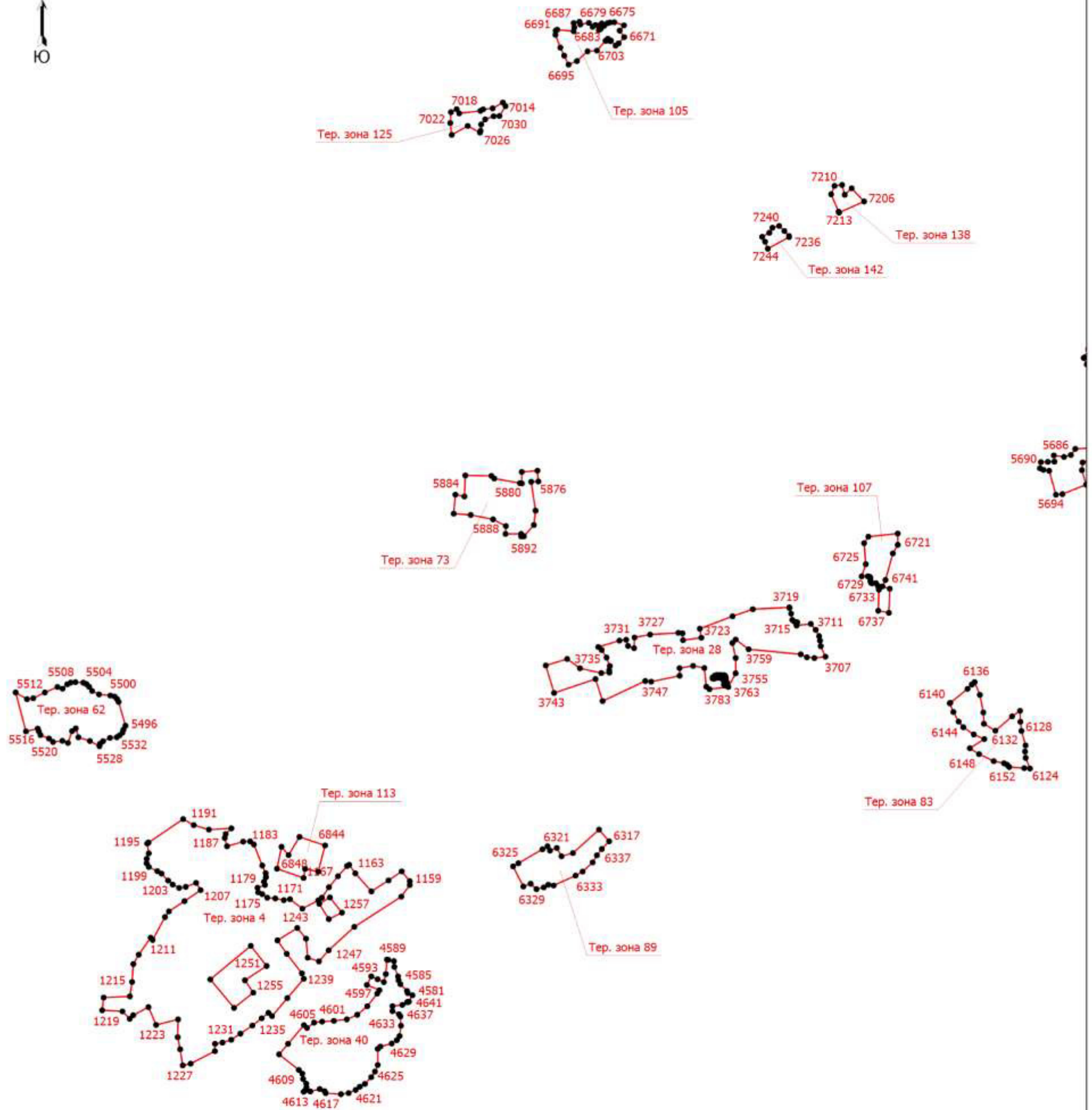
Дата " 12 " августа 2020 г.

Место для оттиска печати (при наличии) лица, составившего описание местоположения границ объекта

## Раздел 4

### План границ объекта

Выносной лист 8



Масштаб 1:19000

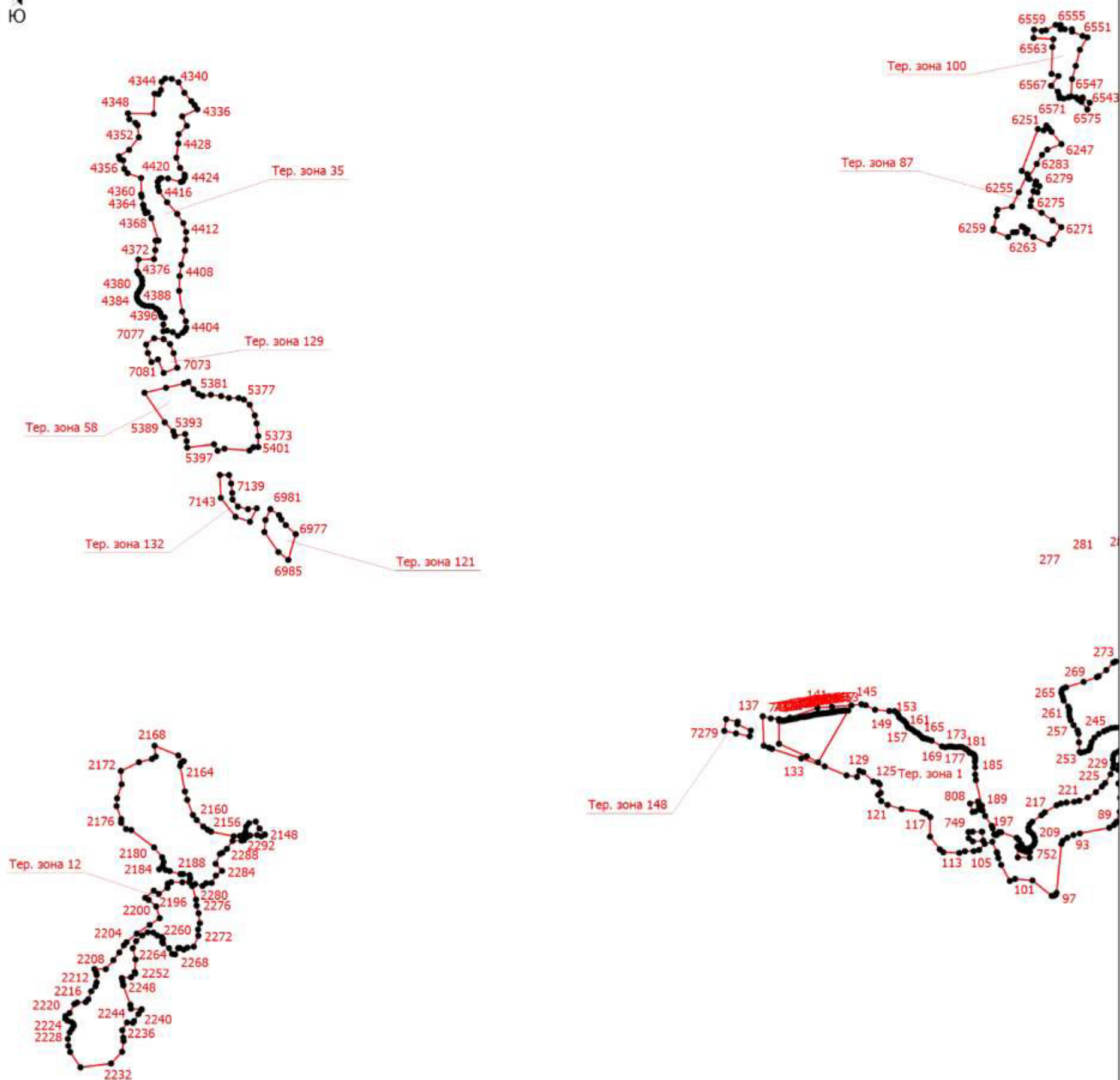
Условные обозначения приведены на первом листе

Подпись  /Машгакова Н.В.

Дата " 12 " августа 2020 г.

Место для оттиска печати (при наличии) лица, составившего описание местоположения границ объекта

## Выносной лист 9



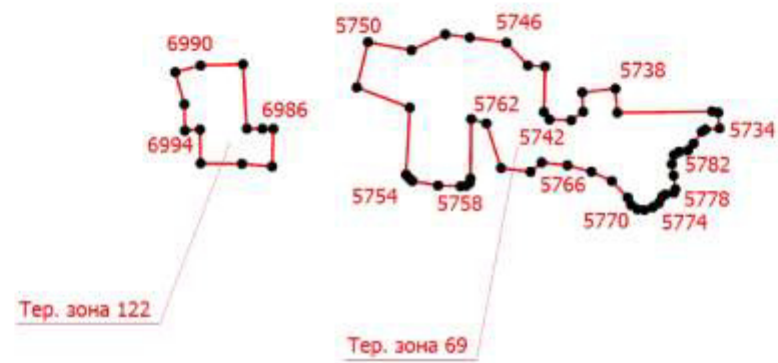
Место для оттиска печати (при наличии) лица, составившего описание местоположения границ объекта



Раздел 4


План границ объекта

Выносной лист 10



Масштаб 1:12000

Условные обозначения приведены на первом листе

Подпись  /Маштакова Н.В.

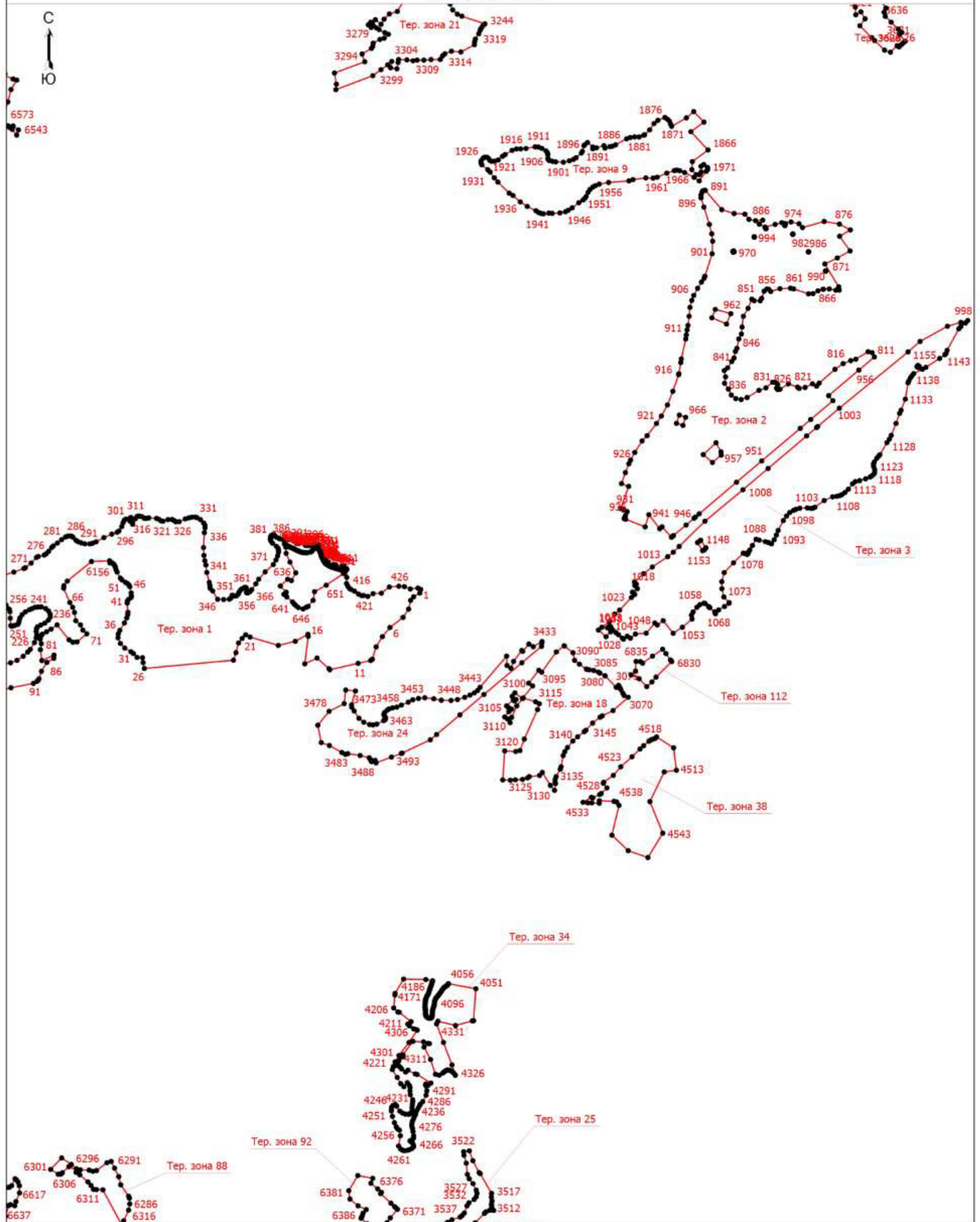
Дата " 12 " августа 2020 г.

Место для оттиска печати (при наличии) лица, составившего описание местоположения границ объекта

# Раздел 4

## План границ объекта

Выносной лист 11



Масштаб 1:22000

Условные обозначения приведены на первом листе

Подпись  /Машгакова Н.В.

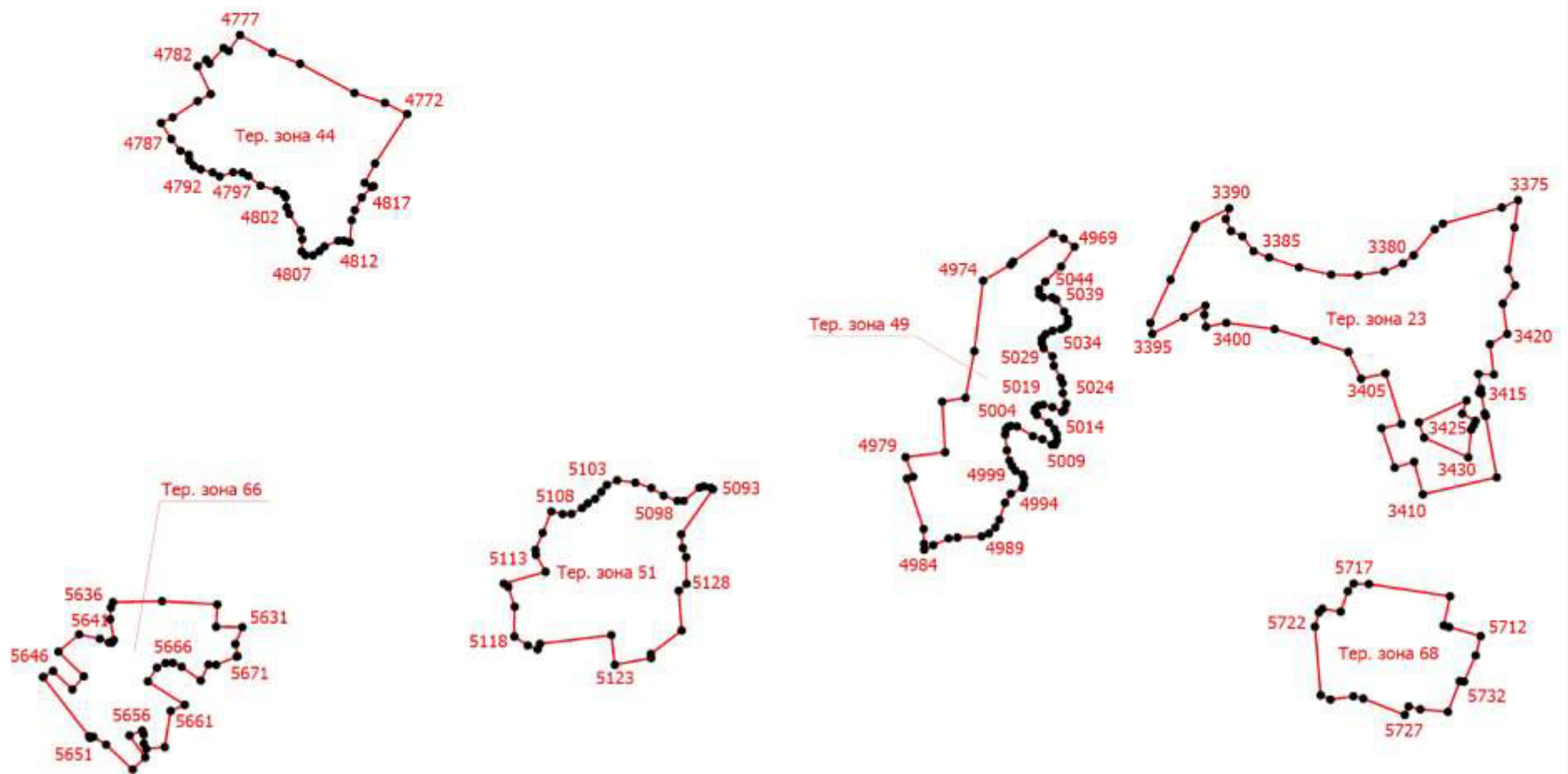
Дата " 12 " августа 2020 г.

Место для оттиска печати (при наличии) лица, составившего описание местоположения границ объекта

Раздел 4

План границ объекта

Выносной лист 12



Масштаб 1:14000

Условные обозначения приведены на первом листе

Подпись  /Маштакова Н.В.

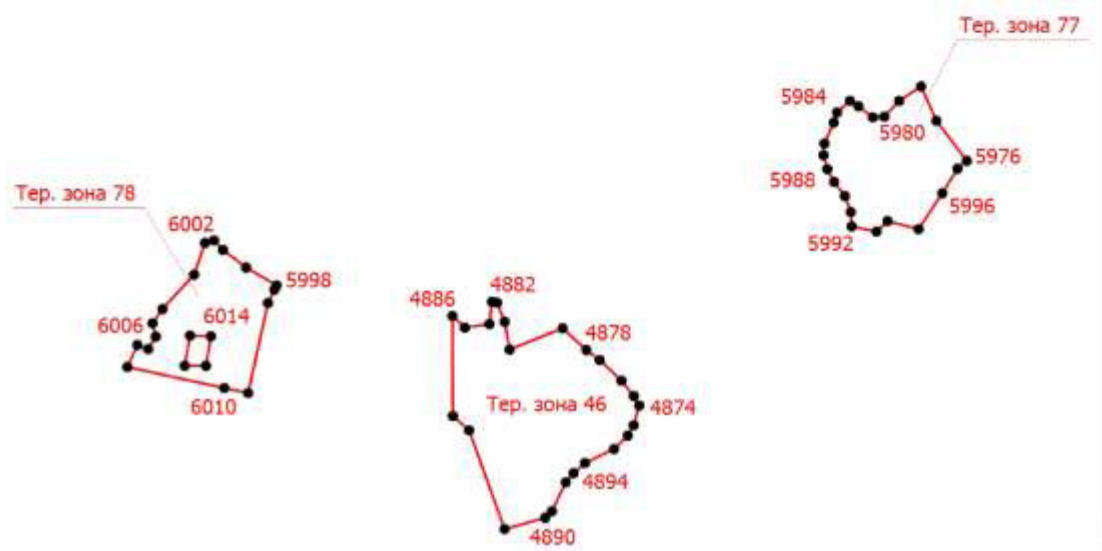
Дата " 12 " августа 2020 г.

Место для оттиска печати (при наличии) лица, составившего описание местоположения границ объекта

Раздел 4

План границ объекта

Выносной лист 13



Масштаб 1:17000

Условные обозначения приведены на первом листе

Подпись  /Маштакова Н.В.

Дата " 12 " августа 2020 г.

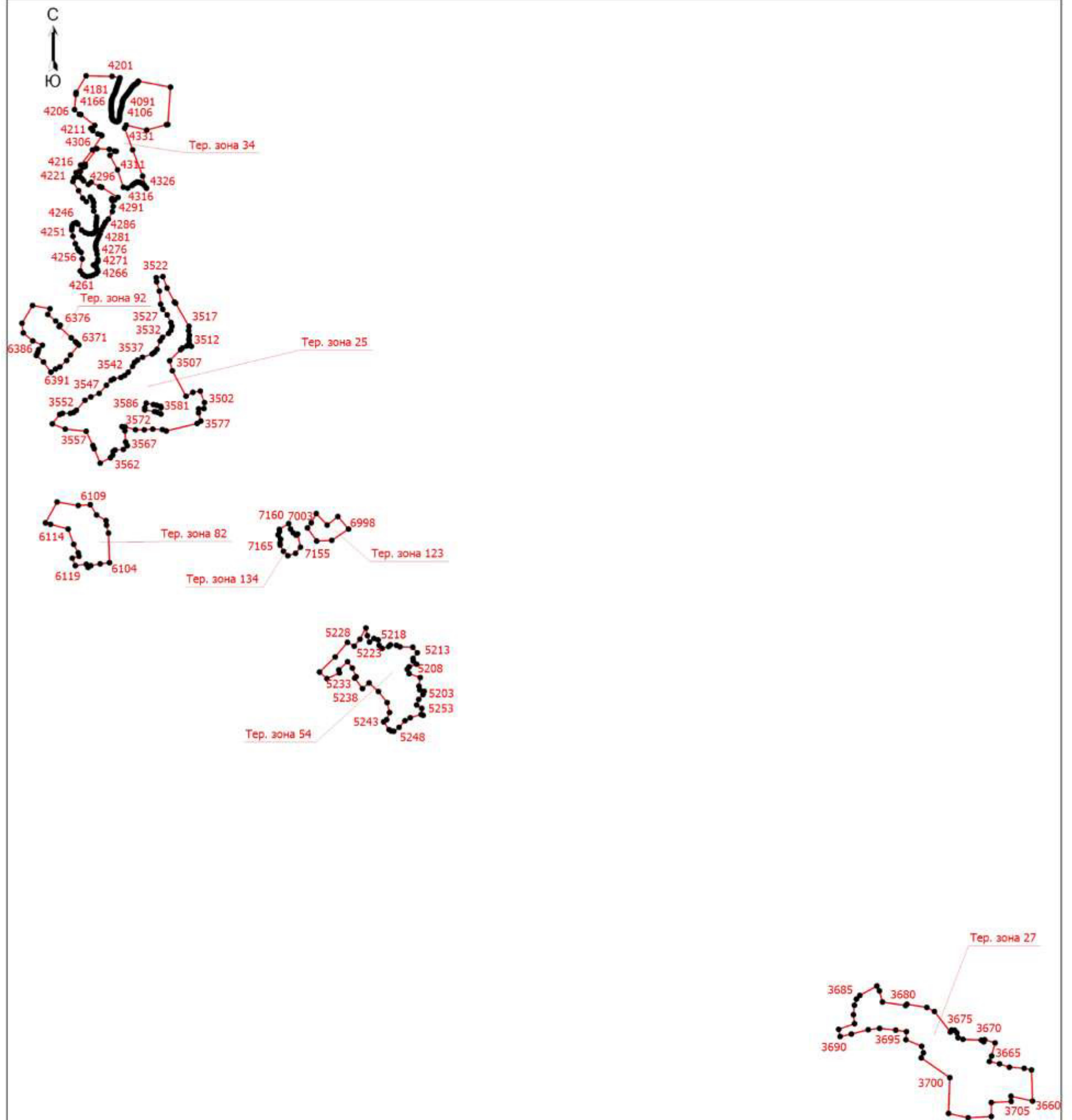
Место для оттиска печати (при наличии) лица, составившего описание местоположения границ объекта



Раздел 4

План границ объекта

Выносной лист 14



Масштаб 1:20500

Условные обозначения приведены на первом листе

Подпись  /Маштакова Н.В.

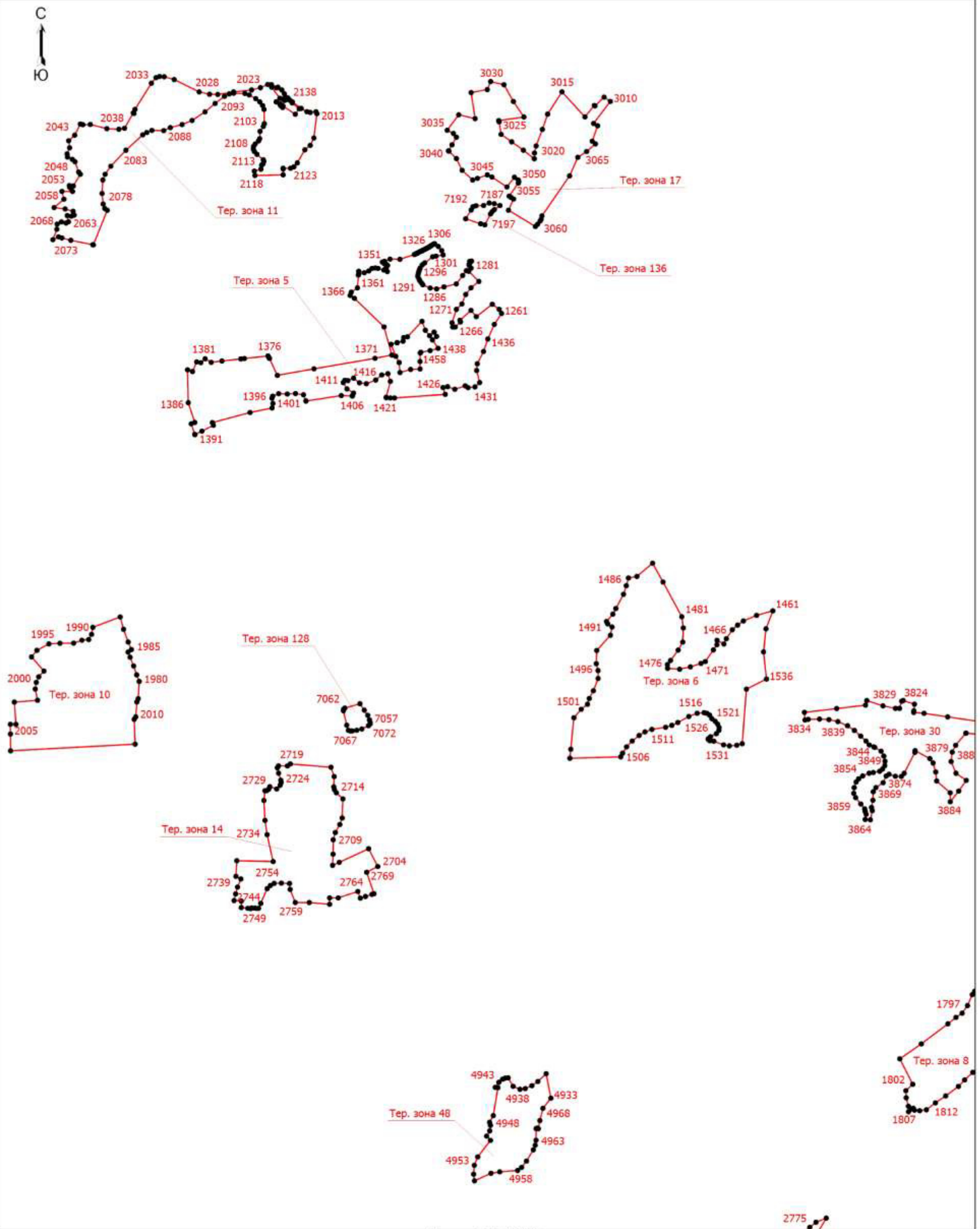
Дата " 12 " августа 2020 г.

Место для оттиска печати (при наличии) лица, составившего описание местоположения границ объекта

# Раздел 4

## План границ объекта

Выносной лист 15



Масштаб 1:20000

Условные обозначения, приведены на первом листе

Подпись  /Маштакова Н.В.

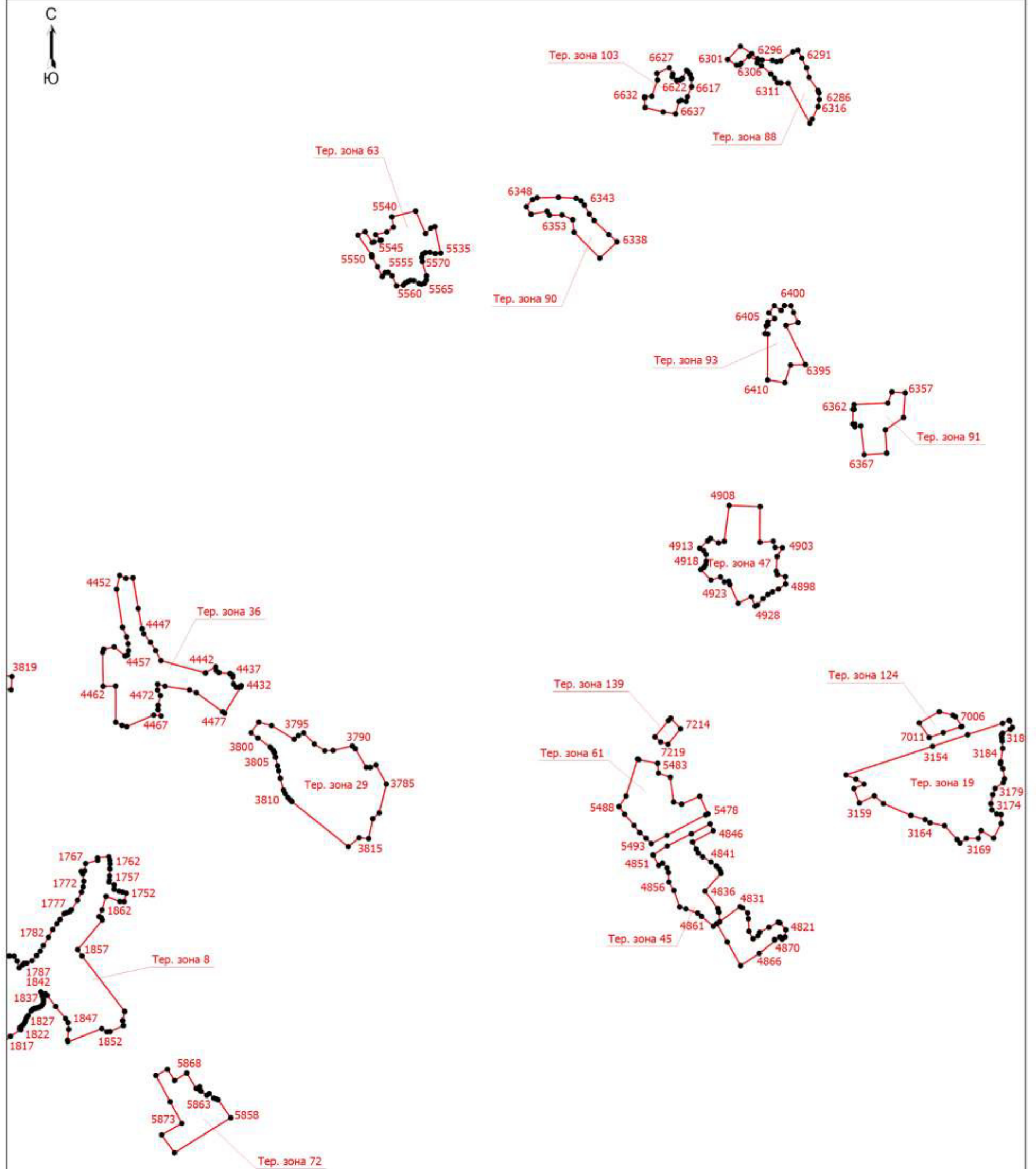
Дата "12" "августа" 2020 г.

Место для оттиска печати (при наличии) лица, составившего описание местоположения границ объекта

# Раздел 4

## План границ объекта

Выносной лист 16



Масштаб 1:20000

Условные обозначения приведены на первом листе

Подпись  /Маштакова Н.В.

Дата " 12 " августа 2020 г.

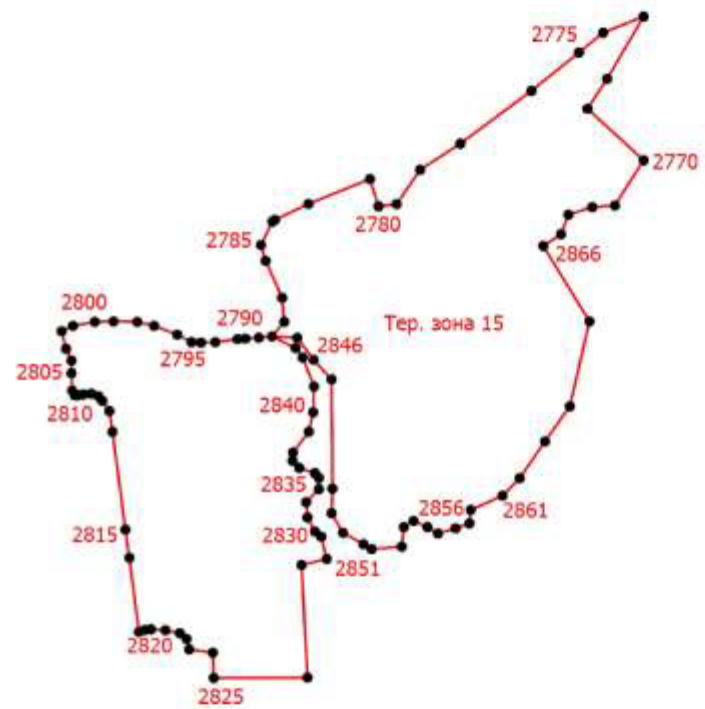
Место для оттиска печати (при наличии) лица, составившего описание местоположения границ объекта



Раздел 4

План границ объекта

Выносной лист 17



Масштаб 1:10000

Условные обозначения приведены на первом листе

Подпись  /Маштакова Н.В.

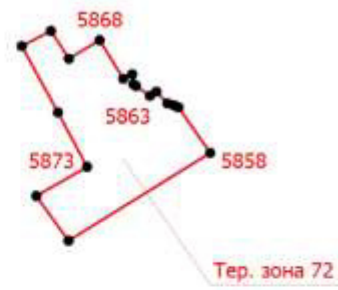
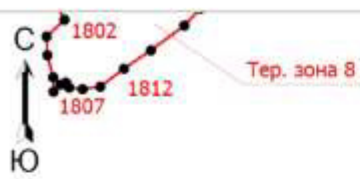
Дата " 12 " августа 2020 г.

Место для оттиска печати (при наличии) лица, составившего описание местоположения границ объекта

Раздел 4

План границ объекта

Выносной лист 18



Масштаб 1:15000

Условные обозначения приведены на первом листе

Подпись  /Маштакова Н.В.

Дата " 12 " августа 2020 г.

Место для оттиска печати (при наличии) лица, составившего описание местоположения границ объекта

**ОПИСАНИЕ МЕСТОПОЛОЖЕНИЯ ГРАНИЦ**

**И-1 Зона инженерной инфраструктуры**

(наименование объекта, местоположение границ которого описано (далее - объект))

**Раздел 1**

**Сведения об объекте**

№ п/п	Характеристики объекта	Описание характеристик
1	2	3
1.	Местоположение объекта	182500, Псковская область, район Невельский, сельсовет Ивановская волость
2.	Площадь объекта +/- величина погрешности определения площади (Р +/- Дельта Р)	209672 +/- 822 м²
3.	Иные характеристики объекта	-

## Раздел 2

### Сведения о местоположении границ объекта

1. Система координат МСК-60 зона 2

2. Сведения о характерных точках границ объекта

Обозначение характерных точек границ	Координаты, м		Метод определения координат характерной точки	Средняя квадратическая погрешность положения характерной точки (Mt), м	Описание обозначения точки на местности (при наличии)
	X	Y			
1	2	3	4	5	6
-	-	-	-	-	

3. Сведения о характерных точках части (частей) границы объекта

Обозначение характерных точек части границы	Координаты, м		Метод определения координат характерной точки	Средняя квадратическая погрешность положения характерной точки (Mt), м	Описание обозначения точки на местности (при наличии)
	X	Y			
1	2	3	4	5	6
Часть 1					
1	320312.69	2190091.29	Картометрический метод	1	-
2	320311.14	2190094.50	Картометрический метод	1	-
3	320307.94	2190092.95	Картометрический метод	1	-
4	320309.49	2190089.75	Картометрический метод	1	-
1	320312.69	2190091.29	Картометрический метод	1	-
Часть 2					
5	320208.61	2190041.19	Картометрический метод	1	-
6	320207.08	2190044.40	Картометрический метод	1	-
7	320203.86	2190042.87	Картометрический метод	1	-
8	320205.39	2190039.65	Картометрический метод	1	-
5	320208.61	2190041.19	Картометрический метод	1	-
Часть 3					
9	301282.91	2197521.86	Картометрический метод	1	-
10	301280.55	2197522.00	Картометрический метод	1	-
11	301280.42	2197519.66	Картометрический метод	1	-
12	301282.77	2197519.52	Картометрический метод	1	-
9	301282.91	2197521.86	Картометрический метод	1	-

3. Сведения о характерных точках части (частей) границы объекта					
Обозначение характерных точек части границы	Координаты, м		Метод определения координат характерной точки	Средняя квадратическая погрешность положения характерной точки (Mt), м	Описание обозначения точки на местности (при наличии)
	X	Y			
1	2	3	4	5	6
Часть 4					
13	300483.43	2197569.57	Картометрический метод	1	-
14	300481.09	2197569.71	Картометрический метод	1	-
15	300480.95	2197567.37	Картометрический метод	1	-
16	300483.30	2197567.23	Картометрический метод	1	-
13	300483.43	2197569.57	Картометрический метод	1	-
Часть 5					
17	302494.46	2188685.52	Картометрический метод	1	-
18	302493.88	2188683.25	Картометрический метод	1	-
19	302496.16	2188682.66	Картометрический метод	1	-
20	302496.74	2188684.94	Картометрический метод	1	-
17	302494.46	2188685.52	Картометрический метод	1	-
Часть 6					
21	302533.25	2188837.88	Картометрический метод	1	-
22	302533.52	2188835.56	Картометрический метод	1	-
23	302547.89	2188837.15	Картометрический метод	1	-
24	302547.64	2188839.48	Картометрический метод	1	-
21	302533.25	2188837.88	Картометрический метод	1	-
Часть 7					
25	302507.48	2188960.06	Картометрический метод	1	-
26	302507.97	2188957.75	Картометрический метод	1	-
27	302510.26	2188958.24	Картометрический метод	1	-
28	302509.78	2188960.54	Картометрический метод	1	-
25	302507.48	2188960.06	Картометрический метод	1	-
Часть 8					
29	302457.62	2189195.42	Картометрический метод	1	-
30	302458.11	2189193.12	Картометрический метод	1	-



3. Сведения о характерных точках части (частей) границы объекта					
Обозначение характерных точек части границы	Координаты, м		Метод определения координат характерной точки	Средняя квадратическая погрешность положения характерной точки (Mt), м	Описание обозначения точки на местности (при наличии)
	X	Y			
1	2	3	4	5	6
31	302460.41	2189193.60	Картометрический метод	1	-
32	302459.92	2189195.90	Картометрический метод	1	-
29	302457.62	2189195.42	Картометрический метод	1	-
Часть 9					
33	302412.88	2189365.81	Картометрический метод	1	-
34	302412.21	2189363.58	Картометрический метод	1	-
35	302424.53	2189359.87	Картометрический метод	1	-
36	302425.20	2189362.10	Картометрический метод	1	-
33	302412.88	2189365.81	Картометрический метод	1	-
Часть 10					
37	302533.53	2189582.47	Картометрический метод	1	-
38	302534.57	2189584.58	Картометрический метод	1	-
39	302532.46	2189585.62	Картометрический метод	1	-
40	302531.42	2189583.50	Картометрический метод	1	-
37	302533.53	2189582.47	Картометрический метод	1	-
Часть 11					
41	302641.04	2189801.50	Картометрический метод	1	-
42	302642.07	2189803.61	Картометрический метод	1	-
43	302639.96	2189804.65	Картометрический метод	1	-
44	302638.93	2189802.54	Картометрический метод	1	-
41	302641.04	2189801.50	Картометрический метод	1	-
Часть 12					
45	302750.55	2190024.67	Картометрический метод	1	-
46	302751.59	2190026.79	Картометрический метод	1	-
47	302749.49	2190027.82	Картометрический метод	1	-
48	302748.45	2190025.71	Картометрический метод	1	-
45	302750.55	2190024.67	Картометрический метод	1	-

3. Сведения о характерных точках части (частей) границы объекта					
Обозначение характерных точек части границы	Координаты, м		Метод определения координат характерной точки	Средняя квадратическая погрешность положения характерной точки (Mt), м	Описание обозначения точки на местности (при наличии)
	X	Y			
1	2	3	4	5	6
Часть 13					
49	301964.06	2187757.05	Картометрический метод	1	-
50	301962.18	2187755.64	Картометрический метод	1	-
51	301963.59	2187753.77	Картометрический метод	1	-
52	301965.46	2187755.17	Картометрический метод	1	-
49	301964.06	2187757.05	Картометрический метод	1	-
Часть 14					
53	302152.82	2187899.17	Картометрический метод	1	-
54	302150.94	2187897.76	Картометрический метод	1	-
55	302152.34	2187895.88	Картометрический метод	1	-
56	302154.22	2187897.29	Картометрический метод	1	-
53	302152.82	2187899.17	Картометрический метод	1	-
Часть 15					
57	302327.49	2188030.97	Картометрический метод	1	-
58	302326.42	2188028.88	Картометрический метод	1	-
59	302342.46	2188020.67	Картометрический метод	1	-
60	302343.53	2188022.75	Картометрический метод	1	-
57	302327.49	2188030.97	Картометрический метод	1	-
Часть 16					
61	302387.70	2188267.27	Картометрический метод	1	-
62	302389.95	2188266.62	Картометрический метод	1	-
63	302394.14	2188281.03	Картометрический метод	1	-
64	302391.89	2188281.67	Картометрический метод	1	-
61	302387.70	2188267.27	Картометрический метод	1	-
Часть 17					
65	302449.01	2188507.40	Картометрический метод	1	-
66	302448.42	2188505.12	Картометрический метод	1	-

3. Сведения о характерных точках части (частей) границы объекта					
Обозначение характерных точек части границы	Координаты, м		Метод определения координат характерной точки	Средняя квадратическая погрешность положения характерной точки (Mt), м	Описание обозначения точки на местности (при наличии)
	X	Y			
1	2	3	4	5	6
67	302450.70	2188504.54	Картометрический метод	1	-
68	302451.29	2188506.81	Картометрический метод	1	-
65	302449.01	2188507.40	Картометрический метод	1	-
Часть 18					
69	310772.74	2201827.14	Картометрический метод	1	-
70	310774.50	2201825.58	Картометрический метод	1	-
71	310776.05	2201827.34	Картометрический метод	1	-
72	310774.29	2201828.90	Картометрический метод	1	-
69	310772.74	2201827.14	Картометрический метод	1	-
Часть 19					
73	310826.37	2201780.04	Картометрический метод	1	-
74	310827.01	2201777.79	Картометрический метод	1	-
75	310837.67	2201780.84	Картометрический метод	1	-
76	310837.03	2201783.10	Картометрический метод	1	-
73	310826.37	2201780.04	Картометрический метод	1	-
Часть 20					
77	310807.91	2201665.35	Картометрический метод	1	-
78	310806.84	2201663.27	Картометрический метод	1	-
79	310815.20	2201658.96	Картометрический метод	1	-
80	310816.26	2201661.04	Картометрический метод	1	-
77	310807.91	2201665.35	Картометрический метод	1	-
Часть 21					
81	310757.30	2201595.34	Картометрический метод	1	-
82	310755.91	2201593.44	Картометрический метод	1	-
83	310757.79	2201592.06	Картометрический метод	1	-
84	310759.19	2201593.95	Картометрический метод	1	-
81	310757.30	2201595.34	Картометрический метод	1	-

3. Сведения о характерных точках части (частей) границы объекта					
Обозначение характерных точек части границы	Координаты, м		Метод определения координат характерной точки	Средняя квадратическая погрешность положения характерной точки (Mt), м	Описание обозначения точки на местности (при наличии)
	X	Y			
1	2	3	4	5	6
Часть 22					
85	310185.88	2202348.96	Картометрический метод	1	-
86	310187.63	2202347.41	Картометрический метод	1	-
87	310189.19	2202349.17	Картометрический метод	1	-
88	310187.43	2202350.72	Картометрический метод	1	-
85	310185.88	2202348.96	Картометрический метод	1	-
Часть 23					
89	310318.41	2202231.50	Картометрический метод	1	-
90	310320.17	2202229.95	Картометрический метод	1	-
91	310321.72	2202231.71	Картометрический метод	1	-
92	310319.96	2202233.26	Картометрический метод	1	-
89	310318.41	2202231.50	Картометрический метод	1	-
Часть 24					
93	310433.83	2202129.19	Картометрический метод	1	-
94	310435.59	2202127.64	Картометрический метод	1	-
95	310437.14	2202129.40	Картометрический метод	1	-
96	310435.38	2202130.95	Картометрический метод	1	-
93	310433.83	2202129.19	Картометрический метод	1	-
Часть 25					
97	310549.22	2202026.93	Картометрический метод	1	-
98	310550.96	2202025.36	Картометрический метод	1	-
99	310552.54	2202027.11	Картометрический метод	1	-
100	310550.79	2202028.67	Картометрический метод	1	-
97	310549.22	2202026.93	Картометрический метод	1	-
Часть 26					
101	310665.39	2201922.41	Картометрический метод	1	-
102	310667.15	2201920.86	Картометрический метод	1	-

3. Сведения о характерных точках части (частей) границы объекта					
Обозначение характерных точек части границы	Координаты, м		Метод определения координат характерной точки	Средняя квадратическая погрешность положения характерной точки (Mt), м	Описание обозначения точки на местности (при наличии)
	X	Y			
1	2	3	4	5	6
103	310668.71	2201922.61	Картометрический метод	1	-
104	310666.95	2201924.17	Картометрический метод	1	-
101	310665.39	2201922.41	Картометрический метод	1	-
Часть 27					
105	303186.01	2192306.42	Картометрический метод	1	-
106	303184.99	2192308.52	Картометрический метод	1	-
107	303182.87	2192307.50	Картометрический метод	1	-
108	303183.89	2192305.39	Картометрический метод	1	-
105	303186.01	2192306.42	Картометрический метод	1	-
Часть 28					
109	303073.45	2192538.70	Картометрический метод	1	-
110	303072.42	2192540.81	Картометрический метод	1	-
111	303070.31	2192539.79	Картометрический метод	1	-
112	303071.34	2192537.67	Картометрический метод	1	-
109	303073.45	2192538.70	Картометрический метод	1	-
Часть 29					
113	302025.18	2196856.54	Картометрический метод	1	-
114	302024.86	2196858.86	Картометрический метод	1	-
115	302022.54	2196858.54	Картометрический метод	1	-
116	302022.86	2196856.21	Картометрический метод	1	-
113	302025.18	2196856.54	Картометрический метод	1	-
Часть 30					
117	301989.45	2197116.46	Картометрический метод	1	-
118	301989.13	2197118.79	Картометрический метод	1	-
119	301986.80	2197118.46	Картометрический метод	1	-
120	301987.12	2197116.14	Картометрический метод	1	-
117	301989.45	2197116.46	Картометрический метод	1	-

3. Сведения о характерных точках части (частей) границы объекта					
Обозначение характерных точек части границы	Координаты, м		Метод определения координат характерной точки	Средняя квадратическая погрешность положения характерной точки (Mt), м	Описание обозначения точки на местности (при наличии)
	X	Y			
1	2	3	4	5	6
Часть 31					
121	301964.97	2197294.65	Картометрический метод	1	-
122	301964.66	2197296.97	Картометрический метод	1	-
123	301962.33	2197296.65	Картометрический метод	1	-
124	301962.65	2197294.32	Картометрический метод	1	-
121	301964.97	2197294.65	Картометрический метод	1	-
Часть 32					
125	303545.72	2201537.59	Картометрический метод	1	-
126	303546.86	2201539.65	Картометрический метод	1	-
127	303544.80	2201540.77	Картометрический метод	1	-
128	303543.67	2201538.71	Картометрический метод	1	-
125	303545.72	2201537.59	Картометрический метод	1	-
Часть 33					
129	303659.86	2201744.82	Картометрический метод	1	-
130	303660.99	2201746.88	Картометрический метод	1	-
131	303658.93	2201748.01	Картометрический метод	1	-
132	303657.80	2201745.96	Картометрический метод	1	-
129	303659.86	2201744.82	Картометрический метод	1	-
Часть 34					
133	303765.71	2201937.23	Картометрический метод	1	-
134	303766.84	2201939.29	Картометрический метод	1	-
135	303764.78	2201940.42	Картометрический метод	1	-
136	303763.65	2201938.37	Картометрический метод	1	-
133	303765.71	2201937.23	Картометрический метод	1	-
Часть 35					
137	303868.57	2202124.70	Картометрический метод	1	-
138	303869.70	2202126.76	Картометрический метод	1	-

3. Сведения о характерных точках части (частей) границы объекта					
Обозначение характерных точек части границы	Координаты, м		Метод определения координат характерной точки	Средняя квадратическая погрешность положения характерной точки (Mt), м	Описание обозначения точки на местности (при наличии)
	X	Y			
1	2	3	4	5	6
139	303867.64	2202127.88	Картометрический метод	1	-
140	303866.51	2202125.83	Картометрический метод	1	-
137	303868.57	2202124.70	Картометрический метод	1	-
Часть 36					
141	303983.49	2202333.81	Картометрический метод	1	-
142	303984.62	2202335.87	Картометрический метод	1	-
143	303982.57	2202337.00	Картометрический метод	1	-
144	303981.43	2202334.94	Картометрический метод	1	-
141	303983.49	2202333.81	Картометрический метод	1	-
Часть 37					
145	304087.75	2202522.58	Картометрический метод	1	-
146	304088.89	2202524.63	Картометрический метод	1	-
147	304086.84	2202525.77	Картометрический метод	1	-
148	304085.70	2202523.71	Картометрический метод	1	-
145	304087.75	2202522.58	Картометрический метод	1	-
Часть 38					
149	304197.33	2202722.46	Картометрический метод	1	-
150	304198.46	2202724.52	Картометрический метод	1	-
151	304196.40	2202725.65	Картометрический метод	1	-
152	304195.27	2202723.59	Картометрический метод	1	-
149	304197.33	2202722.46	Картометрический метод	1	-
Часть 39					
153	304309.80	2202932.14	Картометрический метод	1	-
154	304308.44	2202930.23	Картометрический метод	1	-
155	304320.68	2202921.39	Картометрический метод	1	-
156	304322.06	2202923.29	Картометрический метод	1	-
153	304309.80	2202932.14	Картометрический метод	1	-

3. Сведения о характерных точках части (частей) границы объекта					
Обозначение характерных точек части границы	Координаты, м		Метод определения координат характерной точки	Средняя квадратическая погрешность положения характерной точки (Mt), м	Описание обозначения точки на местности (при наличии)
	X	Y			
1	2	3	4	5	6
Часть 40					
157	304389.20	2203159.25	Картометрический метод	1	-
158	304389.95	2203161.46	Картометрический метод	1	-
159	304387.72	2203162.22	Картометрический метод	1	-
160	304386.97	2203160.00	Картометрический метод	1	-
157	304389.20	2203159.25	Картометрический метод	1	-
Часть 41					
161	304476.45	2203416.83	Картометрический метод	1	-
162	304477.20	2203419.04	Картометрический метод	1	-
163	304474.97	2203419.80	Картометрический метод	1	-
164	304474.22	2203417.58	Картометрический метод	1	-
161	304476.45	2203416.83	Картометрический метод	1	-
Часть 42					
165	304565.58	2203679.25	Картометрический метод	1	-
166	304566.34	2203681.46	Картометрический метод	1	-
167	304564.11	2203682.22	Картометрический метод	1	-
168	304563.36	2203680.00	Картометрический метод	1	-
165	304565.58	2203679.25	Картометрический метод	1	-
Часть 43					
169	304634.54	2203883.27	Картометрический метод	1	-
170	304635.29	2203885.48	Картометрический метод	1	-
171	304633.06	2203886.24	Картометрический метод	1	-
172	304632.31	2203884.02	Картометрический метод	1	-
169	304634.54	2203883.27	Картометрический метод	1	-
Часть 44					
173	304692.53	2204053.15	Картометрический метод	1	-
174	304693.29	2204055.38	Картометрический метод	1	-



3. Сведения о характерных точках части (частей) границы объекта					
Обозначение характерных точек части границы	Координаты, м		Метод определения координат характерной точки	Средняя квадратическая погрешность положения характерной точки (Mt), м	Описание обозначения точки на местности (при наличии)
	X	Y			
1	2	3	4	5	6
175	304691.07	2204056.14	Картометрический метод	1	-
176	304690.30	2204053.92	Картометрический метод	1	-
173	304692.53	2204053.15	Картометрический метод	1	-
Часть 45					
177	304736.45	2204189.84	Картометрический метод	1	-
178	304738.66	2204189.07	Картометрический метод	1	-
179	304742.25	2204199.65	Картометрический метод	1	-
180	304740.04	2204200.40	Картометрический метод	1	-
177	304736.45	2204189.84	Картометрический метод	1	-
Часть 46					
181	304806.96	2204389.48	Картометрический метод	1	-
182	304807.71	2204391.69	Картометрический метод	1	-
183	304805.49	2204392.45	Картометрический метод	1	-
184	304804.74	2204390.23	Картометрический метод	1	-
181	304806.96	2204389.48	Картометрический метод	1	-
Часть 47					
185	304875.75	2204600.88	Картометрический метод	1	-
186	304876.47	2204603.11	Картометрический метод	1	-
187	304874.24	2204603.83	Картометрический метод	1	-
188	304873.51	2204601.60	Картометрический метод	1	-
185	304875.75	2204600.88	Картометрический метод	1	-
Часть 48					
189	304910.22	2204752.60	Картометрический метод	1	-
190	304922.61	2204745.71	Картометрический метод	1	-
191	304923.73	2204747.75	Картометрический метод	1	-
192	304911.36	2204754.65	Картометрический метод	1	-
189	304910.22	2204752.60	Картометрический метод	1	-

3. Сведения о характерных точках части (частей) границы объекта					
Обозначение характерных точек части границы	Координаты, м		Метод определения координат характерной точки	Средняя квадратическая погрешность положения характерной точки (Mt), м	Описание обозначения точки на местности (при наличии)
	X	Y			
1	2	3	4	5	6
Часть 49					
193	305088.82	2204933.77	Картометрический метод	1	-
194	305090.38	2204935.52	Картометрический метод	1	-
195	305088.61	2204937.08	Картометрический метод	1	-
196	305087.05	2204935.32	Картометрический метод	1	-
193	305088.82	2204933.77	Картометрический метод	1	-
Часть 50					
197	305258.17	2205125.04	Картометрический метод	1	-
198	305259.72	2205126.81	Картометрический метод	1	-
199	305257.97	2205128.35	Картометрический метод	1	-
200	305256.42	2205126.59	Картометрический метод	1	-
197	305258.17	2205125.04	Картометрический метод	1	-
Часть 51					
201	305421.89	2205309.96	Картометрический метод	1	-
202	305423.45	2205311.72	Картометрический метод	1	-
203	305421.69	2205313.27	Картометрический метод	1	-
204	305420.13	2205311.50	Картометрический метод	1	-
201	305421.89	2205309.96	Картометрический метод	1	-
Часть 52					
205	305556.92	2205462.47	Картометрический метод	1	-
206	305558.48	2205464.23	Картометрический метод	1	-
207	305556.72	2205465.77	Картометрический метод	1	-
208	305555.17	2205464.02	Картометрический метод	1	-
205	305556.92	2205462.47	Картометрический метод	1	-
Часть 53					
209	302860.72	2190249.06	Картометрический метод	1	-
210	302861.76	2190251.17	Картометрический метод	1	-

3. Сведения о характерных точках части (частей) границы объекта					
Обозначение характерных точек части границы	Координаты, м		Метод определения координат характерной точки	Средняя квадратическая погрешность положения характерной точки (Mt), м	Описание обозначения точки на местности (при наличии)
	X	Y			
1	2	3	4	5	6
211	302859.66	2190252.21	Картометрический метод	1	-
212	302858.62	2190250.10	Картометрический метод	1	-
209	302860.72	2190249.06	Картометрический метод	1	-
Часть 54					
213	302962.97	2190457.31	Картометрический метод	1	-
214	302964.00	2190459.42	Картометрический метод	1	-
215	302961.90	2190460.45	Картометрический метод	1	-
216	302960.87	2190458.34	Картометрический метод	1	-
213	302962.97	2190457.31	Картометрический метод	1	-
Часть 55					
217	303057.07	2190648.96	Картометрический метод	1	-
218	303058.11	2190651.08	Картометрический метод	1	-
219	303056.00	2190652.11	Картометрический метод	1	-
220	303054.96	2190650.00	Картометрический метод	1	-
217	303057.07	2190648.96	Картометрический метод	1	-
Часть 56					
221	303167.13	2190873.12	Картометрический метод	1	-
222	303168.17	2190875.23	Картометрический метод	1	-
223	303166.06	2190876.27	Картометрический метод	1	-
224	303165.03	2190874.15	Картометрический метод	1	-
221	303167.13	2190873.12	Картометрический метод	1	-
Часть 57					
225	303266.67	2191075.87	Картометрический метод	1	-
226	303267.71	2191077.98	Картометрический метод	1	-
227	303265.61	2191079.01	Картометрический метод	1	-
228	303264.57	2191076.90	Картометрический метод	1	-
225	303266.67	2191075.87	Картометрический метод	1	-

3. Сведения о характерных точках части (частей) границы объекта					
Обозначение характерных точек части границы	Координаты, м		Метод определения координат характерной точки	Средняя квадратическая погрешность положения характерной точки (Mt), м	Описание обозначения точки на местности (при наличии)
	X	Y			
1	2	3	4	5	6
Часть 58					
229	303321.60	2191187.73	Картометрический метод	1	-
230	303322.63	2191189.84	Картометрический метод	1	-
231	303320.53	2191190.88	Картометрический метод	1	-
232	303319.50	2191188.77	Картометрический метод	1	-
229	303321.60	2191187.73	Картометрический метод	1	-
Часть 59					
233	303426.71	2191401.97	Картометрический метод	1	-
234	303427.75	2191404.08	Картометрический метод	1	-
235	303425.64	2191405.12	Картометрический метод	1	-
236	303424.61	2191403.00	Картометрический метод	1	-
233	303426.71	2191401.97	Картометрический метод	1	-
Часть 60					
237	303523.83	2191605.68	Картометрический метод	1	-
238	303523.60	2191603.36	Картометрический метод	1	-
239	303540.87	2191601.75	Картометрический метод	1	-
240	303541.08	2191604.09	Картометрический метод	1	-
237	303523.83	2191605.68	Картометрический метод	1	-
Часть 61					
241	303467.92	2191724.77	Картометрический метод	1	-
242	303466.89	2191726.88	Картометрический метод	1	-
243	303464.79	2191725.86	Картометрический метод	1	-
244	303465.82	2191723.75	Картометрический метод	1	-
241	303467.92	2191724.77	Картометрический метод	1	-
Часть 62					
245	303399.86	2191865.29	Картометрический метод	1	-
246	303398.84	2191867.40	Картометрический метод	1	-

3. Сведения о характерных точках части (частей) границы объекта					
Обозначение характерных точек части границы	Координаты, м		Метод определения координат характерной точки	Средняя квадратическая погрешность положения характерной точки (Mt), м	Описание обозначения точки на местности (при наличии)
	X	Y			
1	2	3	4	5	6
247	303396.72	2191866.38	Картометрический метод	1	-
248	303397.75	2191864.27	Картометрический метод	1	-
245	303399.86	2191865.29	Картометрический метод	1	-
Часть 63					
249	303298.50	2192074.27	Картометрический метод	1	-
250	303297.48	2192076.38	Картометрический метод	1	-
251	303295.37	2192075.35	Картометрический метод	1	-
252	303296.39	2192073.24	Картометрический метод	1	-
249	303298.50	2192074.27	Картометрический метод	1	-
Часть 64					
253	302966.95	2192758.48	Картометрический метод	1	-
254	302965.92	2192760.59	Картометрический метод	1	-
255	302963.81	2192759.56	Картометрический метод	1	-
256	302964.84	2192757.46	Картометрический метод	1	-
253	302966.95	2192758.48	Картометрический метод	1	-
Часть 65					
257	302862.72	2192973.58	Картометрический метод	1	-
258	302861.70	2192975.69	Картометрический метод	1	-
259	302859.58	2192974.67	Картометрический метод	1	-
260	302860.61	2192972.56	Картометрический метод	1	-
257	302862.72	2192973.58	Картометрический метод	1	-
Часть 66					
261	302751.08	2193203.98	Картометрический метод	1	-
262	302750.05	2193206.09	Картометрический метод	1	-
263	302747.93	2193205.06	Картометрический метод	1	-
264	302748.96	2193202.96	Картометрический метод	1	-
261	302751.08	2193203.98	Картометрический метод	1	-

3. Сведения о характерных точках части (частей) границы объекта					
Обозначение характерных точек части границы	Координаты, м		Метод определения координат характерной точки	Средняя квадратическая погрешность положения характерной точки (Mt), м	Описание обозначения точки на местности (при наличии)
	X	Y			
1	2	3	4	5	6
Часть 67					
265	302650.16	2193412.25	Картометрический метод	1	-
266	302649.13	2193414.36	Картометрический метод	1	-
267	302647.01	2193413.33	Картометрический метод	1	-
268	302648.04	2193411.22	Картометрический метод	1	-
265	302650.16	2193412.25	Картометрический метод	1	-
Часть 68					
269	302548.05	2193622.94	Картометрический метод	1	-
270	302547.03	2193625.05	Картометрический метод	1	-
271	302544.92	2193624.02	Картометрический метод	1	-
272	302545.94	2193621.92	Картометрический метод	1	-
269	302548.05	2193622.94	Картометрический метод	1	-
Часть 69					
273	302433.71	2193828.26	Картометрический метод	1	-
274	302434.23	2193825.98	Картометрический метод	1	-
275	302447.84	2193829.06	Картометрический метод	1	-
276	302447.32	2193831.35	Картометрический метод	1	-
273	302433.71	2193828.26	Картометрический метод	1	-
Часть 70					
277	302416.67	2194049.93	Картометрический метод	1	-
278	302416.35	2194052.25	Картометрический метод	1	-
279	302414.03	2194051.93	Картометрический метод	1	-
280	302414.35	2194049.61	Картометрический метод	1	-
277	302416.67	2194049.93	Картометрический метод	1	-
Часть 71					
281	302388.28	2194253.17	Картометрический метод	1	-
282	302387.96	2194255.50	Картометрический метод	1	-

3. Сведения о характерных точках части (частей) границы объекта					
Обозначение характерных точек части границы	Координаты, м		Метод определения координат характерной точки	Средняя квадратическая погрешность положения характерной точки (Mt), м	Описание обозначения точки на местности (при наличии)
	X	Y			
1	2	3	4	5	6
283	302385.63	2194255.17	Картометрический метод	1	-
284	302385.96	2194252.85	Картометрический метод	1	-
281	302388.28	2194253.17	Картометрический метод	1	-
Часть 72					
285	302361.14	2194446.58	Картометрический метод	1	-
286	302360.82	2194448.90	Картометрический метод	1	-
287	302358.49	2194448.58	Картометрический метод	1	-
288	302358.82	2194446.25	Картометрический метод	1	-
285	302361.14	2194446.58	Картометрический метод	1	-
Часть 73					
289	302326.65	2194692.33	Картометрический метод	1	-
290	302326.33	2194694.65	Картометрический метод	1	-
291	302324.00	2194694.33	Картометрический метод	1	-
292	302324.33	2194692.00	Картометрический метод	1	-
289	302326.65	2194692.33	Картометрический метод	1	-
Часть 74					
293	302302.53	2194864.19	Картометрический метод	1	-
294	302302.21	2194866.52	Картометрический метод	1	-
295	302299.88	2194866.19	Картометрический метод	1	-
296	302300.21	2194863.87	Картометрический метод	1	-
293	302302.53	2194864.19	Картометрический метод	1	-
Часть 75					
297	302269.80	2195097.42	Картометрический метод	1	-
298	302269.47	2195099.75	Картометрический метод	1	-
299	302267.15	2195099.42	Картометрический метод	1	-
300	302267.47	2195097.10	Картометрический метод	1	-
297	302269.80	2195097.42	Картометрический метод	1	-

3. Сведения о характерных точках части (частей) границы объекта					
Обозначение характерных точек части границы	Координаты, м		Метод определения координат характерной точки	Средняя квадратическая погрешность положения характерной точки (Mt), м	Описание обозначения точки на местности (при наличии)
	X	Y			
1	2	3	4	5	6
Часть 76					
301	302237.09	2195330.56	Картометрический метод	1	-
302	302236.76	2195332.88	Картометрический метод	1	-
303	302234.43	2195332.56	Картометрический метод	1	-
304	302234.76	2195330.23	Картометрический метод	1	-
301	302237.09	2195330.56	Картометрический метод	1	-
Часть 77					
305	302212.68	2195506.21	Картометрический метод	1	-
306	302212.36	2195508.54	Картометрический метод	1	-
307	302210.03	2195508.21	Картометрический метод	1	-
308	302210.36	2195505.89	Картометрический метод	1	-
305	302212.68	2195506.21	Картометрический метод	1	-
Часть 78					
309	302175.18	2195776.23	Картометрический метод	1	-
310	302174.86	2195778.56	Картометрический метод	1	-
311	302172.53	2195778.23	Картометрический метод	1	-
312	302172.86	2195775.90	Картометрический метод	1	-
309	302175.18	2195776.23	Картометрический метод	1	-
Часть 79					
313	302147.36	2195976.54	Картометрический метод	1	-
314	302147.04	2195978.87	Картометрический метод	1	-
315	302144.71	2195978.54	Картометрический метод	1	-
316	302145.04	2195976.21	Картометрический метод	1	-
313	302147.36	2195976.54	Картометрический метод	1	-
Часть 80					
317	302119.09	2196180.12	Картометрический метод	1	-
318	302118.76	2196182.44	Картометрический метод	1	-



3. Сведения о характерных точках части (частей) границы объекта					
Обозначение характерных точек части границы	Координаты, м		Метод определения координат характерной точки	Средняя квадратическая погрешность положения характерной точки (Mt), м	Описание обозначения точки на местности (при наличии)
	X	Y			
1	2	3	4	5	6
319	302116.44	2196182.12	Картометрический метод	1	-
320	302116.76	2196179.79	Картометрический метод	1	-
317	302119.09	2196180.12	Картометрический метод	1	-
Часть 81					
321	302091.41	2196379.44	Картометрический метод	1	-
322	302091.09	2196381.77	Картометрический метод	1	-
323	302088.76	2196381.44	Картометрический метод	1	-
324	302089.09	2196379.12	Картометрический метод	1	-
321	302091.41	2196379.44	Картометрический метод	1	-
Часть 82					
325	302060.16	2196602.31	Картометрический метод	1	-
326	302059.83	2196604.64	Картометрический метод	1	-
327	302057.50	2196604.31	Картометрический метод	1	-
328	302057.83	2196601.99	Картометрический метод	1	-
325	302060.16	2196602.31	Картометрический метод	1	-
Часть 83					
329	301928.58	2197540.83	Картометрический метод	1	-
330	301928.90	2197538.50	Картометрический метод	1	-
331	301931.22	2197538.83	Картометрический метод	1	-
332	301930.90	2197541.15	Картометрический метод	1	-
329	301928.58	2197540.83	Картометрический метод	1	-
Часть 84					
333	301933.58	2197490.90	Картометрический метод	1	-
334	301940.24	2197492.04	Картометрический метод	1	-
335	301939.08	2197498.67	Картометрический метод	1	-
336	301932.42	2197497.54	Картометрический метод	1	-
333	301933.58	2197490.90	Картометрический метод	1	-

3. Сведения о характерных точках части (частей) границы объекта					
Обозначение характерных точек части границы	Координаты, м		Метод определения координат характерной точки	Средняя квадратическая погрешность положения характерной точки (Mt), м	Описание обозначения точки на местности (при наличии)
	X	Y			
1	2	3	4	5	6
Часть 85					
337	301913.80	2197486.90	Картометрический метод	1	-
338	301913.66	2197480.25	Картометрический метод	1	-
339	301920.27	2197480.11	Картометрический метод	1	-
340	301920.42	2197486.75	Картометрический метод	1	-
337	301913.80	2197486.90	Картометрический метод	1	-
Часть 86					
341	301774.04	2197492.37	Картометрический метод	1	-
342	301771.70	2197492.51	Картометрический метод	1	-
343	301771.56	2197490.17	Картометрический метод	1	-
344	301773.91	2197490.04	Картометрический метод	1	-
341	301774.04	2197492.37	Картометрический метод	1	-
Часть 87					
345	301564.13	2197504.99	Картометрический метод	1	-
346	301561.78	2197505.13	Картометрический метод	1	-
347	301561.64	2197502.79	Картометрический метод	1	-
348	301563.99	2197502.65	Картометрический метод	1	-
345	301564.13	2197504.99	Картометрический метод	1	-
Часть 88					
349	301897.69	2197762.61	Картометрический метод	1	-
350	301898.01	2197760.29	Картометрический метод	1	-
351	301900.34	2197760.61	Картометрический метод	1	-
352	301900.01	2197762.94	Картометрический метод	1	-
349	301897.69	2197762.61	Картометрический метод	1	-
Часть 89					
353	301856.24	2197982.03	Картометрический метод	1	-
354	301856.21	2197979.69	Картометрический метод	1	-

3. Сведения о характерных точках части (частей) границы объекта					
Обозначение характерных точек части границы	Координаты, м		Метод определения координат характерной точки	Средняя квадратическая погрешность положения характерной точки (Mt), м	Описание обозначения точки на местности (при наличии)
	X	Y			
1	2	3	4	5	6
355	301869.95	2197979.52	Картометрический метод	1	-
356	301869.96	2197981.86	Картометрический метод	1	-
353	301856.24	2197982.03	Картометрический метод	1	-
Часть 90					
357	301926.19	2198106.59	Картометрический метод	1	-
358	301927.16	2198108.73	Картометрический метод	1	-
359	301925.02	2198109.70	Картометрический метод	1	-
360	301924.05	2198107.56	Картометрический метод	1	-
357	301926.19	2198106.59	Картометрический метод	1	-
Часть 91					
361	302038.78	2198356.75	Картометрический метод	1	-
362	302039.75	2198358.88	Картометрический метод	1	-
363	302037.61	2198359.85	Картометрический метод	1	-
364	302036.64	2198357.71	Картометрический метод	1	-
361	302038.78	2198356.75	Картометрический метод	1	-
Часть 92					
365	302141.84	2198585.71	Картометрический метод	1	-
366	302142.80	2198587.86	Картометрический метод	1	-
367	302140.67	2198588.82	Картометрический метод	1	-
368	302139.70	2198586.68	Картометрический метод	1	-
365	302141.84	2198585.71	Картометрический метод	1	-
Часть 93					
369	302244.53	2198814.56	Картометрический метод	1	-
370	302245.49	2198816.71	Картометрический метод	1	-
371	302243.36	2198817.66	Картометрический метод	1	-
372	302242.39	2198815.52	Картометрический метод	1	-
369	302244.53	2198814.56	Картометрический метод	1	-

3. Сведения о характерных точках части (частей) границы объекта					
Обозначение характерных точек части границы	Координаты, м		Метод определения координат характерной точки	Средняя квадратическая погрешность положения характерной точки (Mt), м	Описание обозначения точки на местности (при наличии)
	X	Y			
1	2	3	4	5	6
Часть 94					
373	302321.54	2198986.23	Картометрический метод	1	-
374	302322.50	2198988.38	Картометрический метод	1	-
375	302320.37	2198989.34	Картометрический метод	1	-
376	302319.41	2198987.19	Картометрический метод	1	-
373	302321.54	2198986.23	Картометрический метод	1	-
Часть 95					
377	302415.59	2199194.29	Картометрический метод	1	-
378	302416.55	2199196.42	Картометрический метод	1	-
379	302414.42	2199197.39	Картометрический метод	1	-
380	302413.46	2199195.25	Картометрический метод	1	-
377	302415.59	2199194.29	Картометрический метод	1	-
Часть 96					
381	302521.87	2199429.39	Картометрический метод	1	-
382	302522.83	2199431.53	Картометрический метод	1	-
383	302520.70	2199432.50	Картометрический метод	1	-
384	302519.73	2199430.36	Картометрический метод	1	-
381	302521.87	2199429.39	Картометрический метод	1	-
Часть 97					
385	302638.18	2199686.72	Картометрический метод	1	-
386	302639.15	2199688.86	Картометрический метод	1	-
387	302637.01	2199689.83	Картометрический метод	1	-
388	302636.05	2199687.69	Картометрический метод	1	-
385	302638.18	2199686.72	Картометрический метод	1	-
Часть 98					
389	302738.74	2199909.16	Картометрический метод	1	-
390	302739.71	2199911.30	Картометрический метод	1	-

3. Сведения о характерных точках части (частей) границы объекта					
Обозначение характерных точек части границы	Координаты, м		Метод определения координат характерной точки	Средняя квадратическая погрешность положения характерной точки (Mt), м	Описание обозначения точки на местности (при наличии)
	X	Y			
1	2	3	4	5	6
391	302737.57	2199912.27	Картометрический метод	1	-
392	302736.60	2199910.13	Картометрический метод	1	-
389	302738.74	2199909.16	Картометрический метод	1	-
Часть 99					
393	302841.44	2200136.36	Картометрический метод	1	-
394	302842.41	2200138.50	Картометрический метод	1	-
395	302840.27	2200139.46	Картометрический метод	1	-
396	302839.30	2200137.32	Картометрический метод	1	-
393	302841.44	2200136.36	Картометрический метод	1	-
Часть 100					
397	302939.90	2200354.39	Картометрический метод	1	-
398	302940.87	2200356.53	Картометрический метод	1	-
399	302938.73	2200357.50	Картометрический метод	1	-
400	302937.76	2200355.36	Картометрический метод	1	-
397	302939.90	2200354.39	Картометрический метод	1	-
Часть 101					
401	303037.46	2200571.73	Картометрический метод	1	-
402	303038.42	2200573.87	Картометрический метод	1	-
403	303036.29	2200574.83	Картометрический метод	1	-
404	303035.33	2200572.68	Картометрический метод	1	-
401	303037.46	2200571.73	Картометрический метод	1	-
Часть 102					
405	303111.42	2200734.06	Картометрический метод	1	-
406	303115.62	2200744.64	Картометрический метод	1	-
407	303120.68	2200755.52	Картометрический метод	1	-
408	303118.57	2200756.52	Картометрический метод	1	-
409	303113.46	2200745.56	Картометрический метод	1	-

3. Сведения о характерных точках части (частей) границы объекта					
Обозначение характерных точек части границы	Координаты, м		Метод определения координат характерной точки	Средняя квадратическая погрешность положения характерной точки (Mt), м	Описание обозначения точки на местности (при наличии)
	X	Y			
1	2	3	4	5	6
410	303109.25	2200734.92	Картометрический метод	1	-
405	303111.42	2200734.06	Картометрический метод	1	-
Часть 103					
411	303306.38	2201101.52	Картометрический метод	1	-
412	303307.51	2201103.57	Картометрический метод	1	-
413	303305.46	2201104.71	Картометрический метод	1	-
414	303304.33	2201102.65	Картометрический метод	1	-
411	303306.38	2201101.52	Картометрический метод	1	-
Часть 104					
415	303427.76	2201322.48	Картометрический метод	1	-
416	303428.89	2201324.54	Картометрический метод	1	-
417	303426.84	2201325.67	Картометрический метод	1	-
418	303425.71	2201323.61	Картометрический метод	1	-
415	303427.76	2201322.48	Картометрический метод	1	-
Часть 105					
419	313160.76	2188159.90	Картометрический метод	1	-
420	313163.71	2188160.46	Картометрический метод	1	-
421	313171.77	2188180.96	Картометрический метод	1	-
422	313170.01	2188183.40	Картометрический метод	1	-
423	313147.23	2188180.88	Картометрический метод	1	-
424	313146.07	2188178.12	Картометрический метод	1	-
419	313160.76	2188159.90	Картометрический метод	1	-
Часть 106					
425	312423.07	2188028.88	Картометрический метод	1	-
426	312426.04	2188029.28	Картометрический метод	1	-
427	312434.55	2188049.88	Картометрический метод	1	-
428	312432.72	2188052.27	Картометрический метод	1	-

3. Сведения о характерных точках части (частей) границы объекта					
Обозначение характерных точек части границы	Координаты, м		Метод определения координат характерной точки	Средняя квадратическая погрешность положения характерной точки (Mt), м	Описание обозначения точки на местности (при наличии)
	X	Y			
1	2	3	4	5	6
429	312410.36	2188049.18	Картометрический метод	1	-
430	312409.26	2188046.38	Картометрический метод	1	-
425	312423.07	2188028.88	Картометрический метод	1	-
Часть 107					
431	310016.03	2187601.09	Картометрический метод	1	-
432	310018.97	2187601.65	Картометрический метод	1	-
433	310026.63	2187620.69	Картометрический метод	1	-
434	310024.78	2187623.06	Картометрический метод	1	-
435	310003.59	2187620.18	Картометрический метод	1	-
436	310002.42	2187617.42	Картометрический метод	1	-
431	310016.03	2187601.09	Картометрический метод	1	-
Часть 108					
437	309563.50	2187518.37	Картометрический метод	1	-
438	309566.46	2187518.89	Картометрический метод	1	-
439	309574.20	2187541.37	Картометрический метод	1	-
440	309572.30	2187543.69	Картометрический метод	1	-
441	309549.75	2187540.06	Картометрический метод	1	-
442	309548.67	2187537.27	Картометрический метод	1	-
437	309563.50	2187518.37	Картометрический метод	1	-
Часть 109					
443	309262.21	2187465.72	Картометрический метод	1	-
444	309265.16	2187466.29	Картометрический метод	1	-
445	309272.60	2187487.26	Картометрический метод	1	-
446	309270.72	2187489.61	Картометрический метод	1	-
447	309249.38	2187485.94	Картометрический метод	1	-
448	309248.30	2187483.14	Картометрический метод	1	-

3. Сведения о характерных точках части (частей) границы объекта					
Обозначение характерных точек части границы	Координаты, м		Метод определения координат характерной точки	Средняя квадратическая погрешность положения характерной точки (Mt), м	Описание обозначения точки на местности (при наличии)
	X	Y			
1	2	3	4	5	6
443	309262.21	2187465.72	Картометрический метод	1	-
Часть 110					
449	308927.44	2187406.73	Картометрический метод	1	-
450	308930.38	2187407.32	Картометрический метод	1	-
451	308938.42	2187427.48	Картометрический метод	1	-
452	308936.63	2187429.88	Картометрический метод	1	-
453	308914.42	2187425.78	Картометрический метод	1	-
454	308913.47	2187422.94	Картометрический метод	1	-
449	308927.44	2187406.73	Картометрический метод	1	-
Часть 111					
455	308607.62	2187349.52	Картометрический метод	1	-
456	308610.59	2187350.01	Картометрический метод	1	-
457	308618.05	2187371.70	Картометрический метод	1	-
458	308616.05	2187373.94	Картометрический метод	1	-
459	308594.36	2187369.31	Картометрический метод	1	-
460	308593.43	2187366.46	Картометрический метод	1	-
455	308607.62	2187349.52	Картометрический метод	1	-
Часть 112					
461	308263.39	2187288.40	Картометрический метод	1	-
462	308266.34	2187288.95	Картометрический метод	1	-
463	308274.09	2187309.88	Картометрический метод	1	-
464	308272.19	2187312.21	Картометрический метод	1	-
465	308250.34	2187308.81	Картометрический метод	1	-
466	308249.20	2187306.04	Картометрический метод	1	-
461	308263.39	2187288.40	Картометрический метод	1	-
Часть 113					
467	307933.88	2187248.48	Картометрический метод	1	-



3. Сведения о характерных точках части (частей) границы объекта					
Обозначение характерных точек части границы	Координаты, м		Метод определения координат характерной точки	Средняя квадратическая погрешность положения характерной точки (Mt), м	Описание обозначения точки на местности (при наличии)
	X	Y			
1	2	3	4	5	6
468	307932.04	2187250.86	Картометрический метод	1	-
469	307910.97	2187248.38	Картометрический метод	1	-
470	307909.83	2187245.61	Картометрический метод	1	-
471	307923.55	2187228.54	Картометрический метод	1	-
472	307926.50	2187229.05	Картометрический метод	1	-
467	307933.88	2187248.48	Картометрический метод	1	-
Часть 114					
473	307491.16	2187169.02	Картометрический метод	1	-
474	307494.88	2187159.19	Картометрический метод	1	-
475	307504.92	2187163.05	Картометрический метод	1	-
476	307501.18	2187172.89	Картометрический метод	1	-
477	307490.25	2187188.31	Картометрический метод	1	-
478	307487.48	2187187.14	Картометрический метод	1	-
473	307491.16	2187169.02	Картометрический метод	1	-
Часть 115					
479	307195.36	2186944.02	Картометрический метод	1	-
480	307198.33	2186946.13	Картометрический метод	1	-
481	307191.29	2186955.99	Картометрический метод	1	-
482	307188.33	2186953.88	Картометрический метод	1	-
479	307195.36	2186944.02	Картометрический метод	1	-
Часть 116					
483	306950.76	2186770.52	Картометрический метод	1	-
484	306953.75	2186772.60	Картометрический метод	1	-
485	306946.91	2186782.39	Картометрический метод	1	-
486	306943.92	2186780.31	Картометрический метод	1	-
483	306950.76	2186770.52	Картометрический метод	1	-
Часть 117					

3. Сведения о характерных точках части (частей) границы объекта					
Обозначение характерных точек части границы	Координаты, м		Метод определения координат характерной точки	Средняя квадратическая погрешность положения характерной точки (Mt), м	Описание обозначения точки на местности (при наличии)
	X	Y			
1	2	3	4	5	6
487	306696.96	2186590.61	Картометрический метод	1	-
488	306699.87	2186592.80	Картометрический метод	1	-
489	306692.67	2186602.31	Картометрический метод	1	-
490	306689.76	2186600.12	Картометрический метод	1	-
487	306696.96	2186590.61	Картометрический метод	1	-
Часть 118					
491	320790.07	2190316.91	Картометрический метод	1	-
492	320788.55	2190320.13	Картометрический метод	1	-
493	320785.34	2190318.62	Картометрический метод	1	-
494	320786.86	2190315.40	Картометрический метод	1	-
491	320790.07	2190316.91	Картометрический метод	1	-
Часть 119					
495	320562.95	2190210.02	Картометрический метод	1	-
496	320561.43	2190213.23	Картометрический метод	1	-
497	320558.21	2190211.72	Картометрический метод	1	-
498	320559.72	2190208.50	Картометрический метод	1	-
495	320562.95	2190210.02	Картометрический метод	1	-
Часть 120					
499	319926.84	2189908.29	Картометрический метод	1	-
500	319925.29	2189911.50	Картометрический метод	1	-
501	319922.09	2189909.95	Картометрический метод	1	-
502	319923.63	2189906.75	Картометрический метод	1	-
499	319926.84	2189908.29	Картометрический метод	1	-
Часть 121					
503	319805.36	2189849.96	Картометрический метод	1	-
504	319803.82	2189853.17	Картометрический метод	1	-
505	319800.61	2189851.63	Картометрический метод	1	-

3. Сведения о характерных точках части (частей) границы объекта					
Обозначение характерных точек части границы	Координаты, м		Метод определения координат характерной точки	Средняя квадратическая погрешность положения характерной точки (Mt), м	Описание обозначения точки на местности (при наличии)
	X	Y			
1	2	3	4	5	6
506	319802.14	2189848.42	Картометрический метод	1	-
503	319805.36	2189849.96	Картометрический метод	1	-
Часть 122					
507	319568.28	2189737.96	Картометрический метод	1	-
508	319566.75	2189741.18	Картометрический метод	1	-
509	319563.53	2189739.65	Картометрический метод	1	-
510	319565.07	2189736.43	Картометрический метод	1	-
507	319568.28	2189737.96	Картометрический метод	1	-
Часть 123					
511	319422.50	2189668.45	Картометрический метод	1	-
512	319420.97	2189671.67	Картометрический метод	1	-
513	319417.75	2189670.13	Картометрический метод	1	-
514	319419.29	2189666.92	Картометрический метод	1	-
511	319422.50	2189668.45	Картометрический метод	1	-
Часть 124					
515	319281.34	2189602.50	Картометрический метод	1	-
516	319279.80	2189605.71	Картометрический метод	1	-
517	319276.59	2189604.17	Картометрический метод	1	-
518	319278.12	2189600.96	Картометрический метод	1	-
515	319281.34	2189602.50	Картометрический метод	1	-
Часть 125					
519	319156.01	2189542.69	Картометрический метод	1	-
520	319154.48	2189545.90	Картометрический метод	1	-
521	319151.26	2189544.37	Картометрический метод	1	-
522	319152.80	2189541.15	Картометрический метод	1	-
519	319156.01	2189542.69	Картометрический метод	1	-
Часть 126					

3. Сведения о характерных точках части (частей) границы объекта					
Обозначение характерных точек части границы	Координаты, м		Метод определения координат характерной точки	Средняя квадратическая погрешность положения характерной точки (Mt), м	Описание обозначения точки на местности (при наличии)
	X	Y			
1	2	3	4	5	6
523	318963.49	2189450.52	Картометрический метод	1	-
524	318961.95	2189453.73	Картометрический метод	1	-
525	318958.74	2189452.20	Картометрический метод	1	-
526	318960.27	2189448.98	Картометрический метод	1	-
523	318963.49	2189450.52	Картометрический метод	1	-
Часть 127					
527	318784.83	2189365.00	Картометрический метод	1	-
528	318783.29	2189368.21	Картометрический метод	1	-
529	318780.08	2189366.68	Картометрический метод	1	-
530	318781.62	2189363.46	Картометрический метод	1	-
527	318784.83	2189365.00	Картометрический метод	1	-
Часть 128					
531	318557.79	2189256.56	Картометрический метод	1	-
532	318556.25	2189259.78	Картометрический метод	1	-
533	318553.04	2189258.25	Картометрический метод	1	-
534	318554.58	2189255.03	Картометрический метод	1	-
531	318557.79	2189256.56	Картометрический метод	1	-
Часть 129					
535	318430.53	2189195.79	Картометрический метод	1	-
536	318429.00	2189199.00	Картометрический метод	1	-
537	318425.78	2189197.46	Картометрический метод	1	-
538	318427.32	2189194.25	Картометрический метод	1	-
535	318430.53	2189195.79	Картометрический метод	1	-
Часть 130					
539	318282.46	2189126.25	Картометрический метод	1	-
540	318279.63	2189133.95	Картометрический метод	1	-
541	318271.86	2189131.11	Картометрический метод	1	-

3. Сведения о характерных точках части (частей) границы объекта					
Обозначение характерных точек части границы	Координаты, м		Метод определения координат характерной точки	Средняя квадратическая погрешность положения характерной точки (Mt), м	Описание обозначения точки на местности (при наличии)
	X	Y			
1	2	3	4	5	6
542	318274.68	2189123.40	Картометрический метод	1	-
539	318282.46	2189126.25	Картометрический метод	1	-
Часть 131					
543	318128.89	2189100.12	Картометрический метод	1	-
544	318128.26	2189103.62	Картометрический метод	1	-
545	318124.76	2189103.00	Картометрический метод	1	-
546	318125.38	2189099.49	Картометрический метод	1	-
543	318128.89	2189100.12	Картометрический метод	1	-
Часть 132					
547	317870.60	2189053.90	Картометрический метод	1	-
548	317869.97	2189057.40	Картометрический метод	1	-
549	317866.47	2189056.78	Картометрический метод	1	-
550	317867.09	2189053.27	Картометрический метод	1	-
547	317870.60	2189053.90	Картометрический метод	1	-
Часть 133					
551	317722.23	2189027.35	Картометрический метод	1	-
552	317721.61	2189030.86	Картометрический метод	1	-
553	317718.10	2189030.23	Картометрический метод	1	-
554	317718.72	2189026.73	Картометрический метод	1	-
551	317722.23	2189027.35	Картометрический метод	1	-
Часть 134					
555	317510.25	2188989.42	Картометрический метод	1	-
556	317509.63	2188992.93	Картометрический метод	1	-
557	317506.13	2188992.31	Картометрический метод	1	-
558	317506.75	2188988.80	Картометрический метод	1	-
555	317510.25	2188989.42	Картометрический метод	1	-
Часть 135					

3. Сведения о характерных точках части (частей) границы объекта					
Обозначение характерных точек части границы	Координаты, м		Метод определения координат характерной точки	Средняя квадратическая погрешность положения характерной точки (Mt), м	Описание обозначения точки на местности (при наличии)
	X	Y			
1	2	3	4	5	6
559	317301.63	2188952.10	Картометрический метод	1	-
560	317301.01	2188955.60	Картометрический метод	1	-
561	317297.50	2188954.98	Картометрический метод	1	-
562	317298.13	2188951.47	Картометрический метод	1	-
559	317301.63	2188952.10	Картометрический метод	1	-
Часть 136					
563	317131.63	2188921.79	Картометрический метод	1	-
564	317131.01	2188925.29	Картометрический метод	1	-
565	317127.50	2188924.67	Картометрический метод	1	-
566	317128.13	2188921.17	Картометрический метод	1	-
563	317131.63	2188921.79	Картометрический метод	1	-
Часть 137					
567	316908.63	2188882.05	Картометрический метод	1	-
568	316908.00	2188885.56	Картометрический метод	1	-
569	316904.50	2188884.93	Картометрический метод	1	-
570	316905.12	2188881.42	Картометрический метод	1	-
567	316908.63	2188882.05	Картометрический метод	1	-
Часть 138					
571	316712.57	2188847.11	Картометрический метод	1	-
572	316711.95	2188850.62	Картометрический метод	1	-
573	316708.44	2188849.99	Картометрический метод	1	-
574	316709.07	2188846.48	Картометрический метод	1	-
571	316712.57	2188847.11	Картометрический метод	1	-
Часть 139					
575	316548.33	2188817.85	Картометрический метод	1	-
576	316547.71	2188821.35	Картометрический метод	1	-
577	316544.20	2188820.73	Картометрический метод	1	-

3. Сведения о характерных точках части (частей) границы объекта					
Обозначение характерных точек части границы	Координаты, м		Метод определения координат характерной точки	Средняя квадратическая погрешность положения характерной точки (Mt), м	Описание обозначения точки на местности (при наличии)
	X	Y			
1	2	3	4	5	6
578	316544.83	2188817.22	Картометрический метод	1	-
575	316548.33	2188817.85	Картометрический метод	1	-
Часть 140					
579	316267.54	2188767.98	Картометрический метод	1	-
580	316266.92	2188771.48	Картометрический метод	1	-
581	316263.42	2188770.86	Картометрический метод	1	-
582	316264.04	2188767.35	Картометрический метод	1	-
579	316267.54	2188767.98	Картометрический метод	1	-
Часть 141					
583	316045.11	2188728.21	Картометрический метод	1	-
584	316044.49	2188731.71	Картометрический метод	1	-
585	316040.99	2188731.09	Картометрический метод	1	-
586	316041.61	2188727.58	Картометрический метод	1	-
583	316045.11	2188728.21	Картометрический метод	1	-
Часть 142					
587	315907.99	2188704.19	Картометрический метод	1	-
588	315907.37	2188707.69	Картометрический метод	1	-
589	315903.87	2188707.08	Картометрический метод	1	-
590	315904.48	2188703.58	Картометрический метод	1	-
587	315907.99	2188704.19	Картометрический метод	1	-
Часть 143					
591	315709.96	2188669.29	Картометрический метод	1	-
592	315709.34	2188672.79	Картометрический метод	1	-
593	315705.83	2188672.17	Картометрический метод	1	-
594	315706.45	2188668.67	Картометрический метод	1	-
591	315709.96	2188669.29	Картометрический метод	1	-
Часть 144					

3. Сведения о характерных точках части (частей) границы объекта					
Обозначение характерных точек части границы	Координаты, м		Метод определения координат характерной точки	Средняя квадратическая погрешность положения характерной точки (Mt), м	Описание обозначения точки на местности (при наличии)
	X	Y			
1	2	3	4	5	6
595	315513.17	2188634.44	Картометрический метод	1	-
596	315512.54	2188637.94	Картометрический метод	1	-
597	315509.04	2188637.32	Картометрический метод	1	-
598	315509.66	2188633.81	Картометрический метод	1	-
595	315513.17	2188634.44	Картометрический метод	1	-
Часть 145					
599	315247.34	2188587.32	Картометрический метод	1	-
600	315246.72	2188590.83	Картометрический метод	1	-
601	315243.21	2188590.20	Картометрический метод	1	-
602	315243.84	2188586.69	Картометрический метод	1	-
599	315247.34	2188587.32	Картометрический метод	1	-
Часть 146					
603	315025.14	2188547.73	Картометрический метод	1	-
604	315024.51	2188551.24	Картометрический метод	1	-
605	315021.01	2188550.62	Картометрический метод	1	-
606	315021.63	2188547.11	Картометрический метод	1	-
603	315025.14	2188547.73	Картометрический метод	1	-
Часть 147					
607	314836.82	2188514.16	Картометрический метод	1	-
608	314836.19	2188517.67	Картометрический метод	1	-
609	314832.68	2188517.04	Картометрический метод	1	-
610	314833.31	2188513.54	Картометрический метод	1	-
607	314836.82	2188514.16	Картометрический метод	1	-
Часть 148					
611	314629.82	2188477.33	Картометрический метод	1	-
612	314629.19	2188480.84	Картометрический метод	1	-
613	314625.68	2188480.21	Картометрический метод	1	-



3. Сведения о характерных точках части (частей) границы объекта					
Обозначение характерных точек части границы	Координаты, м		Метод определения координат характерной точки	Средняя квадратическая погрешность положения характерной точки (Mt), м	Описание обозначения точки на местности (при наличии)
	X	Y			
1	2	3	4	5	6
614	314626.31	2188476.71	Картометрический метод	1	-
611	314629.82	2188477.33	Картометрический метод	1	-
Часть 149					
615	314487.96	2188455.71	Картометрический метод	1	-
616	314488.58	2188452.20	Картометрический метод	1	-
617	314492.09	2188452.83	Картометрический метод	1	-
618	314491.46	2188456.33	Картометрический метод	1	-
615	314487.96	2188455.71	Картометрический метод	1	-
Часть 150					
619	314233.37	2188410.41	Картометрический метод	1	-
620	314233.99	2188406.90	Картометрический метод	1	-
621	314237.50	2188407.53	Картометрический метод	1	-
622	314236.87	2188411.04	Картометрический метод	1	-
619	314233.37	2188410.41	Картометрический метод	1	-
Часть 151					
623	313979.07	2188365.17	Картометрический метод	1	-
624	313979.70	2188361.67	Картометрический метод	1	-
625	313983.20	2188362.29	Картометрический метод	1	-
626	313982.58	2188365.79	Картометрический метод	1	-
623	313979.07	2188365.17	Картометрический метод	1	-
Часть 152					
627	313757.80	2188325.81	Картометрический метод	1	-
628	313758.43	2188322.30	Картометрический метод	1	-
629	313761.93	2188322.92	Картометрический метод	1	-
630	313761.31	2188326.43	Картометрический метод	1	-
627	313757.80	2188325.81	Картометрический метод	1	-
Часть 153					

3. Сведения о характерных точках части (частей) границы объекта					
Обозначение характерных точек части границы	Координаты, м		Метод определения координат характерной точки	Средняя квадратическая погрешность положения характерной точки (Mt), м	Описание обозначения точки на местности (при наличии)
	X	Y			
1	2	3	4	5	6
631	313520.54	2188283.60	Картометрический метод	1	-
632	313521.17	2188280.09	Картометрический метод	1	-
633	313524.67	2188280.71	Картометрический метод	1	-
634	313524.04	2188284.22	Картометрический метод	1	-
631	313520.54	2188283.60	Картометрический метод	1	-
Часть 154					
635	313335.75	2188250.72	Картометрический метод	1	-
636	313336.38	2188247.21	Картометрический метод	1	-
637	313339.88	2188247.84	Картометрический метод	1	-
638	313339.25	2188251.35	Картометрический метод	1	-
635	313335.75	2188250.72	Картометрический метод	1	-
Часть 155					
639	313124.33	2188213.11	Картометрический метод	1	-
640	313124.96	2188209.60	Картометрический метод	1	-
641	313128.46	2188210.23	Картометрический метод	1	-
642	313127.84	2188213.73	Картометрический метод	1	-
639	313124.33	2188213.11	Картометрический метод	1	-
Часть 156					
643	312961.00	2188184.04	Картометрический метод	1	-
644	312961.63	2188180.54	Картометрический метод	1	-
645	312965.13	2188181.17	Картометрический метод	1	-
646	312964.51	2188184.67	Картометрический метод	1	-
643	312961.00	2188184.04	Картометрический метод	1	-
Часть 157					
647	312801.47	2188155.66	Картометрический метод	1	-
648	312802.10	2188152.15	Картометрический метод	1	-
649	312805.61	2188152.78	Картометрический метод	1	-

3. Сведения о характерных точках части (частей) границы объекта					
Обозначение характерных точек части границы	Координаты, м		Метод определения координат характерной точки	Средняя квадратическая погрешность положения характерной точки (Mt), м	Описание обозначения точки на местности (при наличии)
	X	Y			
1	2	3	4	5	6
650	312804.98	2188156.29	Картометрический метод	1	-
647	312801.47	2188155.66	Картометрический метод	1	-
Часть 158					
651	312605.62	2188120.48	Картометрический метод	1	-
652	312606.24	2188116.98	Картометрический метод	1	-
653	312609.75	2188117.61	Картометрический метод	1	-
654	312609.13	2188121.11	Картометрический метод	1	-
651	312605.62	2188120.48	Картометрический метод	1	-
Часть 159					
655	312395.76	2188083.48	Картометрический метод	1	-
656	312396.38	2188079.98	Картометрический метод	1	-
657	312399.88	2188080.60	Картометрический метод	1	-
658	312399.26	2188084.11	Картометрический метод	1	-
655	312395.76	2188083.48	Картометрический метод	1	-
Часть 160					
659	310225.54	2187696.59	Картометрический метод	1	-
660	310224.92	2187700.09	Картометрический метод	1	-
661	310221.41	2187699.46	Картометрический метод	1	-
662	310222.04	2187695.96	Картометрический метод	1	-
659	310225.54	2187696.59	Картометрический метод	1	-
Часть 161					
663	309989.63	2187658.08	Картометрический метод	1	-
664	309990.25	2187654.57	Картометрический метод	1	-
665	309993.75	2187655.19	Картометрический метод	1	-
666	309993.13	2187658.70	Картометрический метод	1	-
663	309989.63	2187658.08	Картометрический метод	1	-
Часть 162					

3. Сведения о характерных точках части (частей) границы объекта					
Обозначение характерных точек части границы	Координаты, м		Метод определения координат характерной точки	Средняя квадратическая погрешность положения характерной точки (Mt), м	Описание обозначения точки на местности (при наличии)
	X	Y			
1	2	3	4	5	6
667	309832.00	2187630.17	Картометрический метод	1	-
668	309832.63	2187626.67	Картометрический метод	1	-
669	309836.13	2187627.29	Картометрический метод	1	-
670	309835.50	2187630.80	Картометрический метод	1	-
667	309832.00	2187630.17	Картометрический метод	1	-
Часть 163					
671	309558.70	2187581.65	Картометрический метод	1	-
672	309559.32	2187578.14	Картометрический метод	1	-
673	309562.83	2187578.77	Картометрический метод	1	-
674	309562.20	2187582.27	Картометрический метод	1	-
671	309558.70	2187581.65	Картометрический метод	1	-
Часть 164					
675	309303.13	2187531.46	Картометрический метод	1	-
676	309308.59	2187532.34	Картометрический метод	1	-
677	309307.63	2187538.17	Картометрический метод	1	-
678	309302.17	2187537.29	Картометрический метод	1	-
675	309303.13	2187531.46	Картометрический метод	1	-
Часть 165					
679	309006.48	2187479.77	Картометрический метод	1	-
680	309009.98	2187480.40	Картометрический метод	1	-
681	309009.36	2187483.90	Картометрический метод	1	-
682	309005.86	2187483.28	Картометрический метод	1	-
679	309006.48	2187479.77	Картометрический метод	1	-
Часть 166					
683	308844.43	2187450.77	Картометрический метод	1	-
684	308847.93	2187451.40	Картометрический метод	1	-
685	308847.31	2187454.90	Картометрический метод	1	-

3. Сведения о характерных точках части (частей) границы объекта					
Обозначение характерных точек части границы	Координаты, м		Метод определения координат характерной точки	Средняя квадратическая погрешность положения характерной точки (Mt), м	Описание обозначения точки на местности (при наличии)
	X	Y			
1	2	3	4	5	6
686	308843.80	2187454.28	Картометрический метод	1	-
683	308844.43	2187450.77	Картометрический метод	1	-
Часть 167					
687	308638.11	2187414.09	Картометрический метод	1	-
688	308641.62	2187414.71	Картометрический метод	1	-
689	308640.99	2187418.21	Картометрический метод	1	-
690	308637.49	2187417.59	Картометрический метод	1	-
687	308638.11	2187414.09	Картометрический метод	1	-
Часть 168					
691	308389.53	2187370.05	Картометрический метод	1	-
692	308393.03	2187370.67	Картометрический метод	1	-
693	308392.41	2187374.17	Картометрический метод	1	-
694	308388.90	2187373.55	Картометрический метод	1	-
691	308389.53	2187370.05	Картометрический метод	1	-
Часть 169					
695	308158.15	2187328.92	Картометрический метод	1	-
696	308161.66	2187329.54	Картометрический метод	1	-
697	308161.03	2187333.04	Картометрический метод	1	-
698	308157.52	2187332.42	Картометрический метод	1	-
695	308158.15	2187328.92	Картометрический метод	1	-
Часть 170					
699	307952.13	2187289.37	Картометрический метод	1	-
700	307952.39	2187295.53	Картометрический метод	1	-
701	307946.19	2187295.81	Картометрический метод	1	-
702	307945.92	2187289.64	Картометрический метод	1	-
699	307952.13	2187289.37	Картометрический метод	1	-
Часть 171					

3. Сведения о характерных точках части (частей) границы объекта					
Обозначение характерных точек части границы	Координаты, м		Метод определения координат характерной точки	Средняя квадратическая погрешность положения характерной точки (Mt), м	Описание обозначения точки на местности (при наличии)
	X	Y			
1	2	3	4	5	6
703	307571.22	2187225.43	Картометрический метод	1	-
704	307571.86	2187221.92	Картометрический метод	1	-
705	307575.36	2187222.56	Картометрический метод	1	-
706	307574.72	2187226.06	Картометрический метод	1	-
703	307571.22	2187225.43	Картометрический метод	1	-
Часть 172					
707	307481.62	2187211.72	Картометрический метод	1	-
708	307474.43	2187209.26	Картометрический метод	1	-
709	307476.95	2187201.96	Картометрический метод	1	-
710	307484.13	2187204.42	Картометрический метод	1	-
707	307481.62	2187211.72	Картометрический метод	1	-
Часть 173					
711	307316.95	2187088.96	Картометрический метод	1	-
712	307314.88	2187091.86	Картометрический метод	1	-
713	307311.99	2187089.79	Картометрический метод	1	-
714	307314.05	2187086.90	Картометрический метод	1	-
711	307316.95	2187088.96	Картометрический метод	1	-
Часть 174					
715	307118.56	2186947.57	Картометрический метод	1	-
716	307116.50	2186950.46	Картометрический метод	1	-
717	307113.59	2186948.40	Картометрический метод	1	-
718	307115.66	2186945.50	Картометрический метод	1	-
715	307118.56	2186947.57	Картометрический метод	1	-
Часть 175					
719	306966.17	2186839.52	Картометрический метод	1	-
720	306964.12	2186842.43	Картометрический метод	1	-
721	306961.21	2186840.38	Картометрический метод	1	-

3. Сведения о характерных точках части (частей) границы объекта					
Обозначение характерных точек части границы	Координаты, м		Метод определения координат характерной точки	Средняя квадратическая погрешность положения характерной точки (Mt), м	Описание обозначения точки на местности (при наличии)
	X	Y			
1	2	3	4	5	6
722	306963.26	2186837.47	Картометрический метод	1	-
719	306966.17	2186839.52	Картометрический метод	1	-
Часть 176					
723	306813.54	2186731.32	Картометрический метод	1	-
724	306811.48	2186734.23	Картометрический метод	1	-
725	306808.58	2186732.17	Картометрический метод	1	-
726	306810.63	2186729.27	Картометрический метод	1	-
723	306813.54	2186731.32	Картометрический метод	1	-
Часть 177					
727	306666.39	2186627.01	Картометрический метод	1	-
728	306664.34	2186629.92	Картометрический метод	1	-
729	306661.43	2186627.86	Картометрический метод	1	-
730	306663.49	2186624.96	Картометрический метод	1	-
727	306666.39	2186627.01	Картометрический метод	1	-
Часть 178					
731	320687.36	2190206.89	Картометрический метод	1	-
732	320690.09	2190208.15	Картометрический метод	1	-
733	320692.04	2190230.73	Картометрический метод	1	-
734	320689.55	2190232.41	Картометрический метод	1	-
735	320668.47	2190221.93	Картометрический метод	1	-
736	320668.38	2190218.94	Картометрический метод	1	-
731	320687.36	2190206.89	Картометрический метод	1	-
Часть 179					
737	319916.71	2189843.94	Картометрический метод	1	-
738	319919.42	2189845.23	Картометрический метод	1	-
739	319920.76	2189866.72	Картометрический метод	1	-
740	319918.17	2189868.23	Картометрический метод	1	-

3. Сведения о характерных точках части (частей) границы объекта					
Обозначение характерных точек части границы	Координаты, м		Метод определения координат характерной точки	Средняя квадратическая погрешность положения характерной точки (Mt), м	Описание обозначения точки на местности (при наличии)
	X	Y			
1	2	3	4	5	6
741	319901.67	2189857.73	Картометрический метод	1	-
742	319901.57	2189854.74	Картометрический метод	1	-
737	319916.71	2189843.94	Картометрический метод	1	-
Часть 180					
743	319590.25	2189691.77	Картометрический метод	1	-
744	319593.00	2189692.96	Картометрический метод	1	-
745	319596.58	2189711.13	Картометрический метод	1	-
746	319594.22	2189712.99	Картометрический метод	1	-
747	319574.50	2189705.46	Картометрический метод	1	-
748	319574.06	2189702.49	Картометрический метод	1	-
743	319590.25	2189691.77	Картометрический метод	1	-
Часть 181					
749	319258.09	2189531.40	Картометрический метод	1	-
750	319260.85	2189532.58	Картометрический метод	1	-
751	319262.71	2189555.25	Картометрический метод	1	-
752	319260.16	2189556.85	Картометрический метод	1	-
753	319241.01	2189547.87	Картометрический метод	1	-
754	319240.58	2189544.90	Картометрический метод	1	-
749	319258.09	2189531.40	Картометрический метод	1	-
Часть 182					
755	318932.54	2189378.04	Картометрический метод	1	-
756	318935.21	2189379.42	Картометрический метод	1	-
757	318937.20	2189399.98	Картометрический метод	1	-
758	318934.82	2189401.79	Картометрический метод	1	-
759	318914.00	2189392.33	Картометрический метод	1	-
760	318913.88	2189389.33	Картометрический метод	1	-



3. Сведения о характерных точках части (частей) границы объекта					
Обозначение характерных точек части границы	Координаты, м		Метод определения координат характерной точки	Средняя квадратическая погрешность положения характерной точки (Mt), м	Описание обозначения точки на местности (при наличии)
	X	Y			
1	2	3	4	5	6
755	318932.54	2189378.04	Картометрический метод	1	-
Часть 183					
761	318634.59	2189236.83	Картометрический метод	1	-
762	318637.33	2189238.06	Картометрический метод	1	-
763	318639.42	2189259.81	Картометрический метод	1	-
764	318636.90	2189261.42	Картометрический метод	1	-
765	318617.51	2189253.24	Картометрический метод	1	-
766	318616.92	2189250.29	Картометрический метод	1	-
761	318634.59	2189236.83	Картометрический метод	1	-
Часть 184					
767	318284.00	2189079.85	Картометрический метод	1	-
768	318294.85	2189083.21	Картометрический метод	1	-
769	318291.38	2189094.09	Картометрический метод	1	-
770	318280.53	2189090.73	Картометрический метод	1	-
767	318284.00	2189079.85	Картометрический метод	1	-
Часть 185					
771	317858.43	2188997.85	Картометрический метод	1	-
772	317861.42	2188998.17	Картометрический метод	1	-
773	317868.93	2189017.54	Картометрический метод	1	-
774	317867.71	2189018.94	Картометрический метод	1	-
775	317866.96	2189019.80	Картометрический метод	1	-
776	317845.47	2189017.08	Картометрический метод	1	-
777	317844.41	2189014.27	Картометрический метод	1	-
771	317858.43	2188997.85	Картометрический метод	1	-
Часть 186					
778	317589.03	2188948.98	Картометрический метод	1	-
779	317591.99	2188949.52	Картометрический метод	1	-

3. Сведения о характерных точках части (частей) границы объекта					
Обозначение характерных точек части границы	Координаты, м		Метод определения координат характерной точки	Средняя квадратическая погрешность положения характерной точки (Mt), м	Описание обозначения точки на местности (при наличии)
	X	Y			
1	2	3	4	5	6
780	317598.87	2188968.98	Картометрический метод	1	-
781	317597.09	2188971.38	Картометрический метод	1	-
782	317576.68	2188968.90	Картометрический метод	1	-
783	317575.58	2188966.12	Картометрический метод	1	-
778	317589.03	2188948.98	Картометрический метод	1	-
Часть 187					
784	317267.47	2188891.27	Картометрический метод	1	-
785	317270.44	2188891.71	Картометрический метод	1	-
786	317278.05	2188912.54	Картометрический метод	1	-
787	317276.09	2188914.80	Картометрический метод	1	-
788	317253.71	2188911.38	Картометрический метод	1	-
789	317252.67	2188908.56	Картометрический метод	1	-
784	317267.47	2188891.27	Картометрический метод	1	-
Часть 188					
790	316898.71	2188828.41	Картометрический метод	1	-
791	316901.65	2188828.98	Картометрический метод	1	-
792	316909.71	2188844.90	Картометрический метод	1	-
793	316908.11	2188847.43	Картометрический метод	1	-
794	316884.72	2188845.09	Картометрический метод	1	-
795	316883.83	2188842.23	Картометрический метод	1	-
790	316898.71	2188828.41	Картометрический метод	1	-
Часть 189					
796	316499.96	2188755.23	Картометрический метод	1	-
797	316502.93	2188755.59	Картометрический метод	1	-
798	316511.29	2188776.12	Картометрический метод	1	-
799	316509.32	2188778.38	Картометрический метод	1	-

3. Сведения о характерных точках части (частей) границы объекта					
Обозначение характерных точек части границы	Координаты, м		Метод определения координат характерной точки	Средняя квадратическая погрешность положения характерной точки (Mt), м	Описание обозначения точки на местности (при наличии)
	X	Y			
1	2	3	4	5	6
800	316487.30	2188774.23	Картометрический метод	1	-
801	316486.30	2188771.40	Картометрический метод	1	-
796	316499.96	2188755.23	Картометрический метод	1	-
Часть 190					
802	316113.19	2188684.89	Картометрический метод	1	-
803	316116.14	2188685.42	Картометрический метод	1	-
804	316123.75	2188706.98	Картометрический метод	1	-
805	316121.82	2188709.27	Картометрический метод	1	-
806	316099.29	2188705.84	Картометрический метод	1	-
807	316098.19	2188703.04	Картометрический метод	1	-
802	316113.19	2188684.89	Картометрический метод	1	-
Часть 191					
808	315688.64	2188610.44	Картометрический метод	1	-
809	315691.62	2188610.79	Картометрический метод	1	-
810	315699.52	2188631.09	Картометрический метод	1	-
811	315697.62	2188633.42	Картометрический метод	1	-
812	315676.31	2188630.18	Картометрический метод	1	-
813	315675.26	2188627.37	Картометрический метод	1	-
808	315688.64	2188610.44	Картометрический метод	1	-
Часть 192					
814	315380.30	2188555.70	Картометрический метод	1	-
815	315383.25	2188556.29	Картометрический метод	1	-
816	315390.81	2188575.81	Картометрический метод	1	-
817	315388.97	2188578.19	Картометрический метод	1	-
818	315367.13	2188574.02	Картометрический метод	1	-
819	315366.24	2188571.15	Картометрический метод	1	-

3. Сведения о характерных точках части (частей) границы объекта					
Обозначение характерных точек части границы	Координаты, м		Метод определения координат характерной точки	Средняя квадратическая погрешность положения характерной точки (Mt), м	Описание обозначения точки на местности (при наличии)
	X	Y			
1	2	3	4	5	6
814	315380.30	2188555.70	Картометрический метод	1	-
Часть 193					
820	314996.99	2188488.14	Картометрический метод	1	-
821	314999.95	2188488.67	Картометрический метод	1	-
822	315007.37	2188508.69	Картометрический метод	1	-
823	315005.37	2188510.92	Картометрический метод	1	-
824	314984.56	2188507.73	Картометрический метод	1	-
825	314983.33	2188505.00	Картометрический метод	1	-
820	314996.99	2188488.14	Картометрический метод	1	-
Часть 194					
826	314615.44	2188419.31	Картометрический метод	1	-
827	314618.39	2188419.85	Картометрический метод	1	-
828	314625.82	2188439.70	Картометрический метод	1	-
829	314623.99	2188442.08	Картометрический метод	1	-
830	314603.37	2188438.98	Картометрический метод	1	-
831	314602.25	2188436.19	Картометрический метод	1	-
826	314615.44	2188419.31	Картометрический метод	1	-
Часть 195					
832	313913.62	2188293.88	Картометрический метод	1	-
833	313916.56	2188294.45	Картометрический метод	1	-
834	313923.93	2188316.09	Картометрический метод	1	-
835	313921.92	2188318.31	Картометрический метод	1	-
836	313899.92	2188314.38	Картометрический метод	1	-
837	313898.81	2188311.59	Картометрический метод	1	-
832	313913.62	2188293.88	Картометрический метод	1	-
Часть 196					
838	313583.79	2188235.20	Картометрический метод	1	-

3. Сведения о характерных точках части (частей) границы объекта					
Обозначение характерных точек части границы	Координаты, м		Метод определения координат характерной точки	Средняя квадратическая погрешность положения характерной точки (Mt), м	Описание обозначения точки на местности (при наличии)
	X	Y			
1	2	3	4	5	6
839	313586.75	2188235.71	Картометрический метод	1	-
840	313593.76	2188256.75	Картометрический метод	1	-
841	313591.78	2188258.99	Картометрический метод	1	-
842	313569.53	2188255.09	Картометрический метод	1	-
843	313568.60	2188252.23	Картометрический метод	1	-
838	313583.79	2188235.20	Картометрический метод	1	-
Часть 197					
844	299667.45	2203942.81	Картометрический метод	1	-
845	299668.80	2203941.02	Картометрический метод	1	-
846	299670.59	2203942.37	Картометрический метод	1	-
847	299669.24	2203944.16	Картометрический метод	1	-
844	299667.45	2203942.81	Картометрический метод	1	-
Часть 198					
848	299748.37	2204003.35	Картометрический метод	1	-
849	299749.72	2204001.57	Картометрический метод	1	-
850	299751.51	2204002.92	Картометрический метод	1	-
851	299750.16	2204004.70	Картометрический метод	1	-
848	299748.37	2204003.35	Картометрический метод	1	-
Часть 199					
852	299828.96	2204063.84	Картометрический метод	1	-
853	299830.31	2204062.05	Картометрический метод	1	-
854	299832.10	2204063.40	Картометрический метод	1	-
855	299830.75	2204065.19	Картометрический метод	1	-
852	299828.96	2204063.84	Картометрический метод	1	-
Часть 200					
856	299917.02	2204129.93	Картометрический метод	1	-
857	299918.37	2204128.15	Картометрический метод	1	-

3. Сведения о характерных точках части (частей) границы объекта					
Обозначение характерных точек части границы	Координаты, м		Метод определения координат характерной точки	Средняя квадратическая погрешность положения характерной точки (Mt), м	Описание обозначения точки на местности (при наличии)
	X	Y			
1	2	3	4	5	6
858	299920.16	2204129.50	Картометрический метод	1	-
859	299918.81	2204131.28	Картометрический метод	1	-
856	299917.02	2204129.93	Картометрический метод	1	-
Часть 201					
860	299997.56	2204190.42	Картометрический метод	1	-
861	299998.90	2204188.63	Картометрический метод	1	-
862	300000.69	2204189.98	Картометрический метод	1	-
863	299999.35	2204191.77	Картометрический метод	1	-
860	299997.56	2204190.42	Картометрический метод	1	-
Часть 202					
864	300077.32	2204250.60	Картометрический метод	1	-
865	300078.67	2204248.82	Картометрический метод	1	-
866	300080.46	2204250.17	Картометрический метод	1	-
867	300079.11	2204251.95	Картометрический метод	1	-
864	300077.32	2204250.60	Картометрический метод	1	-
Часть 203					
868	300158.12	2204311.43	Картометрический метод	1	-
869	300159.47	2204309.65	Картометрический метод	1	-
870	300161.26	2204311.00	Картометрический метод	1	-
871	300159.91	2204312.78	Картометрический метод	1	-
868	300158.12	2204311.43	Картометрический метод	1	-
Часть 204					
872	300291.59	2204411.32	Картометрический метод	1	-
873	300292.93	2204409.54	Картометрический метод	1	-
874	300294.72	2204410.89	Картометрический метод	1	-
875	300293.38	2204412.67	Картометрический метод	1	-
872	300291.59	2204411.32	Картометрический метод	1	-

3. Сведения о характерных точках части (частей) границы объекта					
Обозначение характерных точек части границы	Координаты, м		Метод определения координат характерной точки	Средняя квадратическая погрешность положения характерной точки (Mt), м	Описание обозначения точки на местности (при наличии)
	X	Y			
1	2	3	4	5	6
Часть 205					
876	300328.73	2204438.98	Картометрический метод	1	-
877	300330.07	2204437.19	Картометрический метод	1	-
878	300331.86	2204438.54	Картометрический метод	1	-
879	300330.52	2204440.33	Картометрический метод	1	-
876	300328.73	2204438.98	Картометрический метод	1	-
Часть 206					
880	300392.71	2204487.40	Картометрический метод	1	-
881	300394.06	2204485.62	Картометрический метод	1	-
882	300395.85	2204486.97	Картометрический метод	1	-
883	300394.50	2204488.75	Картометрический метод	1	-
880	300392.71	2204487.40	Картометрический метод	1	-
Часть 207					
884	300469.54	2204545.37	Картометрический метод	1	-
885	300470.89	2204543.58	Картометрический метод	1	-
886	300472.68	2204544.93	Картометрический метод	1	-
887	300471.33	2204546.72	Картометрический метод	1	-
884	300469.54	2204545.37	Картометрический метод	1	-
Часть 208					
888	300540.75	2204599.12	Картометрический метод	1	-
889	300542.09	2204597.33	Картометрический метод	1	-
890	300543.88	2204598.68	Картометрический метод	1	-
891	300542.54	2204600.47	Картометрический метод	1	-
888	300540.75	2204599.12	Картометрический метод	1	-
Часть 209					
892	300620.60	2204659.06	Картометрический метод	1	-
893	300621.95	2204657.27	Картометрический метод	1	-

3. Сведения о характерных точках части (частей) границы объекта					
Обозначение характерных точек части границы	Координаты, м		Метод определения координат характерной точки	Средняя квадратическая погрешность положения характерной точки (Mt), м	Описание обозначения точки на местности (при наличии)
	X	Y			
1	2	3	4	5	6
894	300623.74	2204658.62	Картометрический метод	1	-
895	300622.39	2204660.41	Картометрический метод	1	-
892	300620.60	2204659.06	Картометрический метод	1	-
Часть 210					
896	298144.90	2202967.52	Картометрический метод	1	-
897	298146.81	2202968.69	Картометрический метод	1	-
898	298145.64	2202970.60	Картометрический метод	1	-
899	298143.73	2202969.42	Картометрический метод	1	-
896	298144.90	2202967.52	Картометрический метод	1	-
Часть 211					
900	298216.52	2203012.93	Картометрический метод	1	-
901	298218.43	2203014.10	Картометрический метод	1	-
902	298217.26	2203016.01	Картометрический метод	1	-
903	298215.35	2203014.83	Картометрический метод	1	-
900	298216.52	2203012.93	Картометрический метод	1	-
Часть 212					
904	298261.87	2203045.36	Картометрический метод	1	-
905	298263.78	2203046.54	Картометрический метод	1	-
906	298262.61	2203048.44	Картометрический метод	1	-
907	298260.70	2203047.27	Картометрический метод	1	-
904	298261.87	2203045.36	Картометрический метод	1	-
Часть 213					
908	298298.68	2203065.06	Картометрический метод	1	-
909	298300.59	2203066.24	Картометрический метод	1	-
910	298299.42	2203068.14	Картометрический метод	1	-
911	298297.51	2203066.97	Картометрический метод	1	-
908	298298.68	2203065.06	Картометрический метод	1	-



3. Сведения о характерных точках части (частей) границы объекта					
Обозначение характерных точек части границы	Координаты, м		Метод определения координат характерной точки	Средняя квадратическая погрешность положения характерной точки (Mt), м	Описание обозначения точки на местности (при наличии)
	X	Y			
1	2	3	4	5	6
Часть 214					
912	298349.41	2203097.11	Картометрический метод	1	-
913	298351.32	2203098.29	Картометрический метод	1	-
914	298350.15	2203100.19	Картометрический метод	1	-
915	298348.24	2203099.02	Картометрический метод	1	-
912	298349.41	2203097.11	Картометрический метод	1	-
Часть 215					
916	298431.94	2203149.25	Картометрический метод	1	-
917	298433.85	2203150.43	Картометрический метод	1	-
918	298432.68	2203152.33	Картометрический метод	1	-
919	298430.77	2203151.16	Картометрический метод	1	-
916	298431.94	2203149.25	Картометрический метод	1	-
Часть 216					
920	298508.90	2203198.05	Картометрический метод	1	-
921	298510.81	2203199.23	Картометрический метод	1	-
922	298509.64	2203201.13	Картометрический метод	1	-
923	298507.73	2203199.96	Картометрический метод	1	-
920	298508.90	2203198.05	Картометрический метод	1	-
Часть 217					
924	298592.18	2203250.60	Картометрический метод	1	-
925	298594.09	2203251.77	Картометрический метод	1	-
926	298592.92	2203253.68	Картометрический метод	1	-
927	298591.01	2203252.50	Картометрический метод	1	-
924	298592.18	2203250.60	Картометрический метод	1	-
Часть 218					
928	298676.52	2203304.04	Картометрический метод	1	-
929	298678.43	2203305.21	Картометрический метод	1	-

3. Сведения о характерных точках части (частей) границы объекта					
Обозначение характерных точек части границы	Координаты, м		Метод определения координат характерной точки	Средняя квадратическая погрешность положения характерной точки (Mt), м	Описание обозначения точки на местности (при наличии)
	X	Y			
1	2	3	4	5	6
930	298677.26	2203307.12	Картометрический метод	1	-
931	298675.35	2203305.94	Картометрический метод	1	-
928	298676.52	2203304.04	Картометрический метод	1	-
Часть 219					
932	298760.97	2203357.21	Картометрический метод	1	-
933	298762.88	2203358.38	Картометрический метод	1	-
934	298761.71	2203360.29	Картометрический метод	1	-
935	298759.80	2203359.11	Картометрический метод	1	-
932	298760.97	2203357.21	Картометрический метод	1	-
Часть 220					
936	298914.66	2203454.46	Картометрический метод	1	-
937	298916.57	2203455.63	Картометрический метод	1	-
938	298915.40	2203457.54	Картометрический метод	1	-
939	298913.49	2203456.36	Картометрический метод	1	-
936	298914.66	2203454.46	Картометрический метод	1	-
Часть 221					
940	298828.73	2203400.32	Картометрический метод	1	-
941	298830.64	2203401.49	Картометрический метод	1	-
942	298829.47	2203403.40	Картометрический метод	1	-
943	298827.56	2203402.22	Картометрический метод	1	-
940	298828.73	2203400.32	Картометрический метод	1	-
Часть 222					
944	298996.86	2203506.30	Картометрический метод	1	-
945	298998.77	2203507.48	Картометрический метод	1	-
946	298997.60	2203509.38	Картометрический метод	1	-
947	298995.69	2203508.21	Картометрический метод	1	-
944	298996.86	2203506.30	Картометрический метод	1	-

3. Сведения о характерных точках части (частей) границы объекта					
Обозначение характерных точек части границы	Координаты, м		Метод определения координат характерной точки	Средняя квадратическая погрешность положения характерной точки (Mt), м	Описание обозначения точки на местности (при наличии)
	X	Y			
1	2	3	4	5	6
Часть 223					
948	299081.02	2203559.46	Картометрический метод	1	-
949	299082.93	2203560.63	Картометрический метод	1	-
950	299081.76	2203562.54	Картометрический метод	1	-
951	299079.85	2203561.36	Картометрический метод	1	-
948	299081.02	2203559.46	Картометрический метод	1	-
Часть 224					
952	299165.05	2203612.89	Картометрический метод	1	-
953	299166.96	2203614.07	Картометрический метод	1	-
954	299165.79	2203615.97	Картометрический метод	1	-
955	299163.88	2203614.80	Картометрический метод	1	-
952	299165.05	2203612.89	Картометрический метод	1	-
Часть 225					
956	299249.49	2203666.25	Картометрический метод	1	-
957	299251.40	2203667.43	Картометрический метод	1	-
958	299250.23	2203669.33	Картометрический метод	1	-
959	299248.32	2203668.16	Картометрический метод	1	-
956	299249.49	2203666.25	Картометрический метод	1	-
Часть 226					
960	299325.65	2203714.47	Картометрический метод	1	-
961	299327.56	2203715.65	Картометрический метод	1	-
962	299326.39	2203717.55	Картометрический метод	1	-
963	299324.48	2203716.38	Картометрический метод	1	-
960	299325.65	2203714.47	Картометрический метод	1	-
Часть 227					
964	299417.48	2203772.52	Картометрический метод	1	-
965	299419.39	2203773.69	Картометрический метод	1	-

3. Сведения о характерных точках части (частей) границы объекта					
Обозначение характерных точек части границы	Координаты, м		Метод определения координат характерной точки	Средняя квадратическая погрешность положения характерной точки (Mt), м	Описание обозначения точки на местности (при наличии)
	X	Y			
1	2	3	4	5	6
966	299418.22	2203775.60	Картометрический метод	1	-
967	299416.31	2203774.42	Картометрический метод	1	-
964	299417.48	2203772.52	Картометрический метод	1	-
Часть 228					
968	299502.31	2203826.27	Картометрический метод	1	-
969	299504.22	2203827.44	Картометрический метод	1	-
970	299503.05	2203829.35	Картометрический метод	1	-
971	299501.14	2203828.17	Картометрический метод	1	-
968	299502.31	2203826.27	Картометрический метод	1	-
Часть 229					
972	298509.52	2203212.79	Картометрический метод	1	-
973	298511.43	2203213.96	Картометрический метод	1	-
974	298510.26	2203215.87	Картометрический метод	1	-
975	298508.35	2203214.69	Картометрический метод	1	-
972	298509.52	2203212.79	Картометрический метод	1	-
Часть 230					
976	299349.43	2203743.22	Картометрический метод	1	-
977	299351.34	2203744.40	Картометрический метод	1	-
978	299350.17	2203746.30	Картометрический метод	1	-
979	299348.26	2203745.13	Картометрический метод	1	-
976	299349.43	2203743.22	Картометрический метод	1	-
Часть 231					
980	299530.25	2197527.58	Картометрический метод	1	-
981	299527.89	2197527.44	Картометрический метод	1	-
982	299528.03	2197525.10	Картометрический метод	1	-
983	299530.38	2197525.24	Картометрический метод	1	-
980	299530.25	2197527.58	Картометрический метод	1	-

3. Сведения о характерных точках части (частей) границы объекта					
Обозначение характерных точек части границы	Координаты, м		Метод определения координат характерной точки	Средняя квадратическая погрешность положения характерной точки (Mt), м	Описание обозначения точки на местности (при наличии)
	X	Y			
1	2	3	4	5	6
Часть 232					
984	300784.82	2204796.34	Картометрический метод	1	-
985	300783.03	2204798.74	Картометрический метод	1	-
986	300780.62	2204796.95	Картометрический метод	1	-
987	300782.42	2204794.54	Картометрический метод	1	-
984	300784.82	2204796.34	Картометрический метод	1	-
Часть 233					
988	300694.32	2204728.62	Картометрический метод	1	-
989	300692.52	2204731.02	Картометрический метод	1	-
990	300690.12	2204729.21	Картометрический метод	1	-
991	300691.93	2204726.82	Картометрический метод	1	-
988	300694.32	2204728.62	Картометрический метод	1	-
Часть 234					
992	301116.01	2197531.54	Картометрический метод	1	-
993	301113.66	2197531.69	Картометрический метод	1	-
994	301113.51	2197529.36	Картометрический метод	1	-
995	301115.87	2197529.21	Картометрический метод	1	-
992	301116.01	2197531.54	Картометрический метод	1	-
Часть 235					
996	300876.70	2197546.15	Картометрический метод	1	-
997	300874.35	2197546.29	Картометрический метод	1	-
998	300874.21	2197543.96	Картометрический метод	1	-
999	300876.57	2197543.81	Картометрический метод	1	-
996	300876.70	2197546.15	Картометрический метод	1	-
Часть 236					
1000	300664.17	2197558.81	Картометрический метод	1	-
1001	300661.82	2197558.94	Картометрический метод	1	-

3. Сведения о характерных точках части (частей) границы объекта					
Обозначение характерных точек части границы	Координаты, м		Метод определения координат характерной точки	Средняя квадратическая погрешность положения характерной точки (Mt), м	Описание обозначения точки на местности (при наличии)
	X	Y			
1	2	3	4	5	6
1002	300661.68	2197556.61	Картометрический метод	1	-
1003	300664.03	2197556.47	Картометрический метод	1	-
1000	300664.17	2197558.81	Картометрический метод	1	-
Часть 237					
1004	300781.09	2204771.48	Картометрический метод	1	-
1005	300783.23	2204769.12	Картометрический метод	1	-
1006	300785.04	2204770.67	Картометрический метод	1	-
1007	300782.94	2204773.14	Картометрический метод	1	-
1004	300781.09	2204771.48	Картометрический метод	1	-
Часть 238					
1008	300773.03	2204791.23	Картометрический метод	1	-
1009	300775.59	2204787.70	Картометрический метод	1	-
1010	300782.28	2204792.70	Картометрический метод	1	-
1011	300779.62	2204796.29	Картометрический метод	1	-
1008	300773.03	2204791.23	Картометрический метод	1	-
Часть 239					
1012	301335.72	2203402.59	Картометрический метод	1	-
1013	301356.72	2203409.47	Картометрический метод	1	-
1014	301349.87	2203430.09	Картометрический метод	1	-
1015	301328.98	2203423.40	Картометрический метод	1	-
1012	301335.72	2203402.59	Картометрический метод	1	-
Часть 240					
1016	299598.53	2203887.64	Картометрический метод	1	-
1017	299598.43	2203888.83	Картометрический метод	1	-
1018	299592.76	2203891.80	Картометрический метод	1	-
1019	299591.65	2203890.93	Картометрический метод	1	-
1020	299593.17	2203884.77	Картометрический метод	1	-

3. Сведения о характерных точках части (частей) границы объекта					
Обозначение характерных точек части границы	Координаты, м		Метод определения координат характерной точки	Средняя квадратическая погрешность положения характерной точки (Mt), м	Описание обозначения точки на местности (при наличии)
	X	Y			
1	2	3	4	5	6
1021	299594.30	2203884.38	Картометрический метод	1	-
1016	299598.53	2203887.64	Картометрический метод	1	-
Часть 241					
1022	300372.05	2197578.60	Картометрический метод	1	-
1023	300370.71	2197572.06	Картометрический метод	1	-
1024	300377.56	2197570.65	Картометрический метод	1	-
1025	300378.91	2197577.18	Картометрический метод	1	-
1022	300372.05	2197578.60	Картометрический метод	1	-
Часть 242					
1026	300167.24	2197564.61	Картометрический метод	1	-
1027	300164.89	2197564.47	Картометрический метод	1	-
1028	300165.03	2197562.13	Картометрический метод	1	-
1029	300167.38	2197562.27	Картометрический метод	1	-
1026	300167.24	2197564.61	Картометрический метод	1	-
Часть 243					
1030	300708.14	2204724.98	Картометрический метод	1	-
1031	300709.48	2204723.19	Картометрический метод	1	-
1032	300711.27	2204724.54	Картометрический метод	1	-
1033	300709.93	2204726.33	Картометрический метод	1	-
1030	300708.14	2204724.98	Картометрический метод	1	-
Часть 244					
1034	300941.57	2204900.24	Картометрический метод	1	-
1035	300942.92	2204898.46	Картометрический метод	1	-
1036	300944.71	2204899.81	Картометрический метод	1	-
1037	300943.36	2204901.59	Картометрический метод	1	-
1034	300941.57	2204900.24	Картометрический метод	1	-
Часть 245					

3. Сведения о характерных точках части (частей) границы объекта					
Обозначение характерных точек части границы	Координаты, м		Метод определения координат характерной точки	Средняя квадратическая погрешность положения характерной точки (Mt), м	Описание обозначения точки на местности (при наличии)
	X	Y			
1	2	3	4	5	6
1038	300785.68	2204746.98	Картометрический метод	1	-
1039	300787.50	2204748.24	Картометрический метод	1	-
1040	300783.98	2204753.33	Картометрический метод	1	-
1041	300782.17	2204752.07	Картометрический метод	1	-
1038	300785.68	2204746.98	Картометрический метод	1	-
Часть 246					
1042	300772.29	2204767.77	Картометрический метод	1	-
1043	300774.11	2204769.01	Картометрический метод	1	-
1044	300770.32	2204774.51	Картометрический метод	1	-
1045	300768.51	2204773.27	Картометрический метод	1	-
1042	300772.29	2204767.77	Картометрический метод	1	-
Часть 247					
1046	300854.81	2204832.25	Картометрический метод	1	-
1047	300853.53	2204834.04	Картометрический метод	1	-
1048	300848.51	2204830.44	Картометрический метод	1	-
1049	300849.79	2204828.65	Картометрический метод	1	-
1046	300854.81	2204832.25	Картометрический метод	1	-
Часть 248					
1050	301021.07	2204959.88	Картометрический метод	1	-
1051	301022.42	2204958.10	Картометрический метод	1	-
1052	301024.21	2204959.45	Картометрический метод	1	-
1053	301022.86	2204961.23	Картометрический метод	1	-
1050	301021.07	2204959.88	Картометрический метод	1	-
Часть 249					
1054	301103.23	2205022.09	Картометрический метод	1	-
1055	301104.57	2205020.30	Картометрический метод	1	-
1056	301106.36	2205021.65	Картометрический метод	1	-



3. Сведения о характерных точках части (частей) границы объекта					
Обозначение характерных точек части границы	Координаты, м		Метод определения координат характерной точки	Средняя квадратическая погрешность положения характерной точки (Mt), м	Описание обозначения точки на местности (при наличии)
	X	Y			
1	2	3	4	5	6
1057	301105.02	2205023.44	Картометрический метод	1	-
1054	301103.23	2205022.09	Картометрический метод	1	-
Часть 250					
1058	301240.64	2205124.73	Картометрический метод	1	-
1059	301241.98	2205122.94	Картометрический метод	1	-
1060	301243.77	2205124.29	Картометрический метод	1	-
1061	301242.43	2205126.08	Картометрический метод	1	-
1058	301240.64	2205124.73	Картометрический метод	1	-
Часть 251					
1062	299943.01	2197551.49	Картометрический метод	1	-
1063	299940.67	2197551.36	Картометрический метод	1	-
1064	299940.80	2197549.02	Картометрический метод	1	-
1065	299943.15	2197549.15	Картометрический метод	1	-
1062	299943.01	2197551.49	Картометрический метод	1	-
Часть 252					
1066	301322.78	2205186.31	Картометрический метод	1	-
1067	301324.12	2205184.52	Картометрический метод	1	-
1068	301325.91	2205185.87	Картометрический метод	1	-
1069	301324.57	2205187.66	Картометрический метод	1	-
1066	301322.78	2205186.31	Картометрический метод	1	-
Часть 253					
1070	301403.57	2205247.15	Картометрический метод	1	-
1071	301404.92	2205245.37	Картометрический метод	1	-
1072	301406.71	2205246.72	Картометрический метод	1	-
1073	301405.36	2205248.50	Картометрический метод	1	-
1070	301403.57	2205247.15	Картометрический метод	1	-
Часть 254					

3. Сведения о характерных точках части (частей) границы объекта					
Обозначение характерных точек части границы	Координаты, м		Метод определения координат характерной точки	Средняя квадратическая погрешность положения характерной точки (Mt), м	Описание обозначения точки на местности (при наличии)
	X	Y			
1	2	3	4	5	6
1074	301475.65	2205301.38	Картометрический метод	1	-
1075	301477.00	2205299.60	Картометрический метод	1	-
1076	301478.79	2205300.95	Картометрический метод	1	-
1077	301477.44	2205302.73	Картометрический метод	1	-
1074	301475.65	2205301.38	Картометрический метод	1	-
Часть 255					
1078	301559.03	2205363.87	Картометрический метод	1	-
1079	301560.37	2205362.08	Картометрический метод	1	-
1080	301562.16	2205363.43	Картометрический метод	1	-
1081	301560.82	2205365.22	Картометрический метод	1	-
1078	301559.03	2205363.87	Картометрический метод	1	-
Часть 256					
1082	300156.37	2204325.67	Картометрический метод	1	-
1083	300157.72	2204323.88	Картометрический метод	1	-
1084	300159.51	2204325.23	Картометрический метод	1	-
1085	300158.16	2204327.02	Картометрический метод	1	-
1082	300156.37	2204325.67	Картометрический метод	1	-
Часть 257					
1086	300765.98	2204785.23	Картометрический метод	1	-
1087	300767.32	2204783.44	Картометрический метод	1	-
1088	300769.11	2204784.79	Картометрический метод	1	-
1089	300767.77	2204786.58	Картометрический метод	1	-
1086	300765.98	2204785.23	Картометрический метод	1	-
Часть 258					
1090	300951.45	2204922.21	Картометрический метод	1	-
1091	300952.79	2204920.43	Картометрический метод	1	-
1092	300954.58	2204921.78	Картометрический метод	1	-

3. Сведения о характерных точках части (частей) границы объекта					
Обозначение характерных точек части границы	Координаты, м		Метод определения координат характерной точки	Средняя квадратическая погрешность положения характерной точки (Mt), м	Описание обозначения точки на местности (при наличии)
	X	Y			
1	2	3	4	5	6
1093	300953.24	2204923.56	Картометрический метод	1	-
1090	300951.45	2204922.21	Картометрический метод	1	-
Часть 259					
1094	301175.40	2205076.10	Картометрический метод	1	-
1095	301176.75	2205074.32	Картометрический метод	1	-
1096	301178.54	2205075.67	Картометрический метод	1	-
1097	301177.19	2205077.45	Картометрический метод	1	-
1094	301175.40	2205076.10	Картометрический метод	1	-
Часть 260					
1098	301642.23	2205426.02	Картометрический метод	1	-
1099	301643.57	2205424.23	Картометрический метод	1	-
1100	301645.36	2205425.58	Картометрический метод	1	-
1101	301644.02	2205427.37	Картометрический метод	1	-
1098	301642.23	2205426.02	Картометрический метод	1	-
Часть 261					
1102	301730.36	2205491.92	Картометрический метод	1	-
1103	301731.70	2205490.13	Картометрический метод	1	-
1104	301733.49	2205491.48	Картометрический метод	1	-
1105	301732.15	2205493.27	Картометрический метод	1	-
1102	301730.36	2205491.92	Картометрический метод	1	-
Часть 262					
1106	299686.63	2197536.77	Картометрический метод	1	-
1107	299684.29	2197536.63	Картометрический метод	1	-
1108	299684.42	2197534.30	Картометрический метод	1	-
1109	299686.77	2197534.44	Картометрический метод	1	-
1106	299686.63	2197536.77	Картометрический метод	1	-
Часть 263					

3. Сведения о характерных точках части (частей) границы объекта					
Обозначение характерных точек части границы	Координаты, м		Метод определения координат характерной точки	Средняя квадратическая погрешность положения характерной точки (Mt), м	Описание обозначения точки на местности (при наличии)
	X	Y			
1	2	3	4	5	6
1110	301792.47	2205538.37	Картометрический метод	1	-
1111	301793.82	2205536.58	Картометрический метод	1	-
1112	301795.61	2205537.93	Картометрический метод	1	-
1113	301794.26	2205539.72	Картометрический метод	1	-
1110	301792.47	2205538.37	Картометрический метод	1	-
Часть 264					
1114	301767.67	2205531.31	Картометрический метод	1	-
1115	301769.01	2205529.52	Картометрический метод	1	-
1116	301770.80	2205530.87	Картометрический метод	1	-
1117	301769.46	2205532.66	Картометрический метод	1	-
1114	301767.67	2205531.31	Картометрический метод	1	-
Часть 265					
1118	310091.01	2202428.62	Картометрический метод	1	-
1119	310097.16	2202422.96	Картометрический метод	1	-
1120	310103.07	2202429.40	Картометрический метод	1	-
1121	310096.92	2202435.04	Картометрический метод	1	-
1118	310091.01	2202428.62	Картометрический метод	1	-
Часть 266					
1122	308161.27	2200791.58	Картометрический метод	1	-
1123	308124.49	2200748.56	Картометрический метод	1	-
1124	308077.00	2200789.77	Картометрический метод	1	-
1125	308067.49	2200789.99	Картометрический метод	1	-
1126	308059.20	2200797.22	Картометрический метод	1	-
1127	308035.09	2200769.58	Картометрический метод	1	-
1128	308023.04	2200755.77	Картометрический метод	1	-
1129	308092.19	2200689.24	Картометрический метод	1	-

3. Сведения о характерных точках части (частей) границы объекта					
Обозначение характерных точек части границы	Координаты, м		Метод определения координат характерной точки	Средняя квадратическая погрешность положения характерной точки (Mt), м	Описание обозначения точки на местности (при наличии)
	X	Y			
1	2	3	4	5	6
1130	308165.10	2200774.51	Картометрический метод	1	-
1131	308171.85	2200782.40	Картометрический метод	1	-
1122	308161.27	2200791.58	Картометрический метод	1	-
Часть 267					
1132	308396.57	2200715.86	Картометрический метод	1	-
1133	308393.47	2200718.61	Картометрический метод	1	-
1134	308394.34	2200719.58	Картометрический метод	1	-
1135	308392.84	2200720.91	Картометрический метод	1	-
1136	308391.98	2200719.94	Картометрический метод	1	-
1137	308388.84	2200722.73	Картометрический метод	1	-
1138	308379.86	2200718.64	Картометрический метод	1	-
1139	308383.88	2200723.10	Картометрический метод	1	-
1140	308380.17	2200726.45	Картометрический метод	1	-
1141	308370.48	2200734.81	Картометрический метод	1	-
1142	308360.51	2200721.78	Картометрический метод	1	-
1143	308384.66	2200702.06	Картометрический метод	1	-
1132	308396.57	2200715.86	Картометрический метод	1	-
Часть 268					
1144	311667.00	2188265.72	Картометрический метод	1	-
1145	311661.71	2188291.84	Картометрический метод	1	-
1146	311636.74	2188287.34	Картометрический метод	1	-
1147	311638.18	2188264.28	Картометрический метод	1	-
1144	311667.00	2188265.72	Картометрический метод	1	-
Часть 269					
1148	317611.77	2194450.14	Картометрический метод	1	-
1149	317630.65	2194453.78	Картометрический метод	1	-

3. Сведения о характерных точках части (частей) границы объекта					
Обозначение характерных точек части границы	Координаты, м		Метод определения координат характерной точки	Средняя квадратическая погрешность положения характерной точки (Mt), м	Описание обозначения точки на местности (при наличии)
	X	Y			
1	2	3	4	5	6
1150	317627.38	2194474.48	Картометрический метод	1	-
1151	317608.14	2194470.06	Картометрический метод	1	-
1148	317611.77	2194450.14	Картометрический метод	1	-
Часть 270					
1152	312102.62	2188290.98	Картометрический метод	1	-
1153	312112.90	2188281.38	Картометрический метод	1	-
1154	312152.88	2188243.96	Картометрический метод	1	-
1155	312267.95	2188314.26	Картометрический метод	1	-
1156	312227.21	2188358.01	Картометрический метод	1	-
1152	312102.62	2188290.98	Картометрический метод	1	-
Часть 271					
1157	318124.44	2190183.15	Картометрический метод	1	-
1158	318158.09	2190238.27	Картометрический метод	1	-
1159	318102.33	2190273.29	Картометрический метод	1	-
1160	318082.12	2190255.04	Картометрический метод	1	-
1161	318068.98	2190226.07	Картометрический метод	1	-
1157	318124.44	2190183.15	Картометрический метод	1	-
Часть 272					
1162	316287.07	2194809.67	Картометрический метод	1	-
1163	316274.63	2194801.68	Картометрический метод	1	-
1164	316264.76	2194799.27	Картометрический метод	1	-
1165	316265.66	2194773.74	Картометрический метод	1	-
1166	316310.81	2194775.06	Картометрический метод	1	-
1167	316308.78	2194830.78	Картометрический метод	1	-
1162	316287.07	2194809.67	Картометрический метод	1	-
Часть 273					
1168	315037.48	2199620.90	Картометрический метод	1	-

3. Сведения о характерных точках части (частей) границы объекта					
Обозначение характерных точек части границы	Координаты, м		Метод определения координат характерной точки	Средняя квадратическая погрешность положения характерной точки (Mt), м	Описание обозначения точки на местности (при наличии)
	X	Y			
1	2	3	4	5	6
1169	315065.50	2199620.88	Картометрический метод	1	-
1170	315063.28	2199668.91	Картометрический метод	1	-
1171	315031.46	2199670.33	Картометрический метод	1	-
1168	315037.48	2199620.90	Картометрический метод	1	-
Часть 274					
1172	309869.23	2201413.06	Картометрический метод	1	-
1173	309893.38	2201417.04	Картометрический метод	1	-
1174	309893.38	2201446.42	Картометрический метод	1	-
1175	309857.32	2201440.75	Картометрический метод	1	-
1176	309858.30	2201420.22	Картометрический метод	1	-
1172	309869.23	2201413.06	Картометрический метод	1	-
Часть 275					
1177	307906.19	2196705.06	Картометрический метод	1	-
1178	307906.20	2196670.97	Картометрический метод	1	-
1179	307933.76	2196670.97	Картометрический метод	1	-
1180	307933.97	2196697.37	Картометрический метод	1	-
1181	307928.93	2196699.54	Картометрический метод	1	-
1177	307906.19	2196705.06	Картометрический метод	1	-
Часть 276					
1182	313644.52	2190658.30	Картометрический метод	1	-
1183	313676.83	2190658.58	Картометрический метод	1	-
1184	313676.83	2190733.96	Картометрический метод	1	-
1185	313645.72	2190733.47	Картометрический метод	1	-
1182	313644.52	2190658.30	Картометрический метод	1	-
Часть 277					
1186	301613.22	2198021.92	Картометрический метод	1	-
1187	301613.22	2198088.21	Картометрический метод	1	-

3. Сведения о характерных точках части (частей) границы объекта					
Обозначение характерных точек части границы	Координаты, м		Метод определения координат характерной точки	Средняя квадратическая погрешность положения характерной точки (Mt), м	Описание обозначения точки на местности (при наличии)
	X	Y			
1	2	3	4	5	6
1188	301463.84	2198141.99	Картометрический метод	1	-
1189	301433.80	2198050.62	Картометрический метод	1	-
1190	301564.94	2198021.92	Картометрический метод	1	-
1186	301613.22	2198021.92	Картометрический метод	1	-
Часть 278					
1191	299520.70	2194258.33	Картометрический метод	1	-
1192	299579.29	2194226.48	Картометрический метод	1	-
1193	299618.14	2194315.65	Картометрический метод	1	-
1194	299589.48	2194325.20	Картометрический метод	1	-
1195	299557.64	2194342.40	Картометрический метод	1	-
1191	299520.70	2194258.33	Картометрический метод	1	-
Часть 279					
1196	303176.36	2191233.77	Картометрический метод	1	-
1197	303085.81	2191402.42	Картометрический метод	1	-
1198	302829.77	2191253.38	Картометрический метод	1	-
1199	302949.51	2191035.56	Картометрический метод	1	-
1200	303049.78	2191101.38	Картометрический метод	1	-
1201	303074.58	2191130.37	Картометрический метод	1	-
1202	303097.74	2191173.08	Картометрический метод	1	-
1203	303129.64	2191181.70	Картометрический метод	1	-
1204	303139.26	2191192.77	Картометрический метод	1	-
1205	303143.25	2191207.87	Картометрический метод	1	-
1206	303147.18	2191228.44	Картометрический метод	1	-
1196	303176.36	2191233.77	Картометрический метод	1	-
Часть 280					
1207	305505.91	2186350.43	Картометрический метод	1	-



3. Сведения о характерных точках части (частей) границы объекта					
Обозначение характерных точек части границы	Координаты, м		Метод определения координат характерной точки	Средняя квадратическая погрешность положения характерной точки (Mt), м	Описание обозначения точки на местности (при наличии)
	X	Y			
1	2	3	4	5	6
1208	305504.32	2186399.79	Картометрический метод	1	-
1209	305434.70	2186388.06	Картометрический метод	1	-
1210	305434.90	2186338.01	Картометрический метод	1	-
1207	305505.91	2186350.43	Картометрический метод	1	-
Часть 281					
1211	312039.92	2202234.28	Картометрический метод	1	-
1212	312048.42	2202213.88	Картометрический метод	1	-
1213	312056.93	2202209.63	Картометрический метод	1	-
1214	312082.44	2202207.08	Картометрический метод	1	-
1215	312092.83	2202208.60	Картометрический метод	1	-
1216	312106.30	2202209.56	Картометрический метод	1	-
1217	312124.12	2202240.37	Картометрический метод	1	-
1218	312081.76	2202265.88	Картометрический метод	1	-
1211	312039.92	2202234.28	Картометрический метод	1	-
Часть 282					
1219	309436.36	2201283.84	Картометрический метод	1	-
1220	309507.62	2201361.34	Картометрический метод	1	-
1221	309452.74	2201391.67	Картометрический метод	1	-
1222	309433.00	2201393.11	Картометрический метод	1	-
1223	309388.71	2201339.67	Картометрический метод	1	-
1219	309436.36	2201283.84	Картометрический метод	1	-
Часть 283					
1224	308736.41	2200698.69	Картометрический метод	1	-
1225	308678.16	2200758.39	Картометрический метод	1	-
1226	308630.86	2200698.28	Картометрический метод	1	-
1227	308667.97	2200658.35	Картометрический метод	1	-

3. Сведения о характерных точках части (частей) границы объекта					
Обозначение характерных точек части границы	Координаты, м		Метод определения координат характерной точки	Средняя квадратическая погрешность положения характерной точки (Mt), м	Описание обозначения точки на местности (при наличии)
	X	Y			
1	2	3	4	5	6
1224	308736.41	2200698.69	Картометрический метод	1	-
Часть 284					
1228	316522.28	2195554.02	Картометрический метод	1	-
1229	316519.86	2195457.26	Картометрический метод	1	-
1230	316595.44	2195468.33	Картометрический метод	1	-
1231	316595.92	2195552.09	Картометрический метод	1	-
1228	316522.28	2195554.02	Картометрический метод	1	-
Часть 285					
1232	312270.10	2189064.80	Картометрический метод	1	-
1233	312299.95	2189113.90	Картометрический метод	1	-
1234	312229.42	2189169.74	Картометрический метод	1	-
1235	312199.09	2189109.09	Картометрический метод	1	-
1232	312270.10	2189064.80	Картометрический метод	1	-
Часть 286					
1236	313569.39	2193367.52	Картометрический метод	1	-
1237	313500.07	2193435.88	Картометрический метод	1	-
1238	313478.64	2193425.37	Картометрический метод	1	-
1239	313451.06	2193379.65	Картометрический метод	1	-
1240	313446.64	2193372.33	Картометрический метод	1	-
1241	313520.29	2193309.75	Картометрический метод	1	-
1236	313569.39	2193367.52	Картометрический метод	1	-
Часть 287					
1242	309713.70	2189861.48	Картометрический метод	1	-
1243	309697.16	2189892.56	Картометрический метод	1	-
1244	309686.57	2189888.23	Картометрический метод	1	-
1245	309676.47	2189882.45	Картометрический метод	1	-
1246	309611.96	2189875.71	Картометрический метод	1	-

3. Сведения о характерных точках части (частей) границы объекта					
Обозначение характерных точек части границы	Координаты, м		Метод определения координат характерной точки	Средняя квадратическая погрешность положения характерной точки (Mt), м	Описание обозначения точки на местности (при наличии)
	X	Y			
1	2	3	4	5	6
1247	309657.69	2189772.69	Картометрический метод	1	-
1248	309693.31	2189760.66	Картометрический метод	1	-
1249	309744.82	2189871.86	Картометрический метод	1	-
1242	309713.70	2189861.48	Картометрический метод	1	-
Часть 288					
1250	317346.18	2190727.30	Картометрический метод	1	-
1251	317344.10	2190834.38	Картометрический метод	1	-
1252	317344.10	2190889.14	Картометрический метод	1	-
1253	317295.10	2190889.14	Картометрический метод	1	-
1254	317279.27	2190811.54	Картометрический метод	1	-
1255	317277.82	2190719.60	Картометрический метод	1	-
1256	317346.66	2190709.49	Картометрический метод	1	-
1250	317346.18	2190727.30	Картометрический метод	1	-
Часть 289					
1257	300918.46	2190247.03	Картометрический метод	1	-
1258	300878.52	2190256.10	Картометрический метод	1	-
1259	300871.62	2190222.46	Картометрический метод	1	-
1260	300906.86	2190211.53	Картометрический метод	1	-
1257	300918.46	2190247.03	Картометрический метод	1	-
Часть 290					
1261	319284.09	2197698.94	Картометрический метод	1	-
1262	319286.29	2197699.13	Картометрический метод	1	-
1263	319288.94	2197749.63	Картометрический метод	1	-
1264	319284.09	2197749.38	Картометрический метод	1	-
1265	319258.86	2197749.38	Картометрический метод	1	-
1266	319258.86	2197698.94	Картометрический метод	1	-

3. Сведения о характерных точках части (частей) границы объекта					
Обозначение характерных точек части границы	Координаты, м		Метод определения координат характерной точки	Средняя квадратическая погрешность положения характерной точки (Mt), м	Описание обозначения точки на местности (при наличии)
	X	Y			
1	2	3	4	5	6
1261	319284.09	2197698.94	Картометрический метод	1	-
Часть 291					
1267	316692.47	2200593.69	Картометрический метод	1	-
1268	316637.72	2200517.08	Картометрический метод	1	-
1269	316695.68	2200489.96	Картометрический метод	1	-
1270	316748.30	2200484.03	Картометрический метод	1	-
1271	316756.17	2200587.96	Картометрический метод	1	-
1267	316692.47	2200593.69	Картометрический метод	1	-
Часть 292					
1272	303950.08	2190577.87	Картометрический метод	1	-
1273	303973.09	2190562.42	Картометрический метод	1	-
1274	303992.67	2190586.76	Картометрический метод	1	-
1275	303969.06	2190600.26	Картометрический метод	1	-
1272	303950.08	2190577.87	Картометрический метод	1	-
Часть 293					
1276	309964.11	2202588.11	Картометрический метод	1	-
1277	309969.89	2202580.52	Картометрический метод	1	-
1278	309977.71	2202586.48	Картометрический метод	1	-
1279	309971.92	2202594.06	Картометрический метод	1	-
1276	309964.11	2202588.11	Картометрический метод	1	-
Часть 294					
1280	308916.34	2201268.38	Картометрический метод	1	-
1281	308870.84	2201300.07	Картометрический метод	1	-
1282	308864.74	2201295.60	Картометрический метод	1	-
1283	308857.03	2201289.51	Картометрический метод	1	-
1284	308852.97	2201279.76	Картометрический метод	1	-
1285	308902.12	2201248.88	Картометрический метод	1	-

3. Сведения о характерных точках части (частей) границы объекта					
Обозначение характерных точек части границы	Координаты, м		Метод определения координат характерной точки	Средняя квадратическая погрешность положения характерной точки (Mt), м	Описание обозначения точки на местности (при наличии)
	X	Y			
1	2	3	4	5	6
1286	308913.88	2201264.83	Картометрический метод	1	-
1280	308916.34	2201268.38	Картометрический метод	1	-
Часть 295					
1287	309676.22	2201138.69	Картометрический метод	1	-
1288	309662.74	2201176.72	Картометрический метод	1	-
1289	309613.64	2201160.53	Картометрический метод	1	-
1290	309626.24	2201121.53	Картометрический метод	1	-
1287	309676.22	2201138.69	Картометрический метод	1	-
Часть 296					
1291	310667.42	2201471.61	Картометрический метод	1	-
1292	310664.38	2201465.71	Картометрический метод	1	-
1293	310670.11	2201462.76	Картометрический метод	1	-
1294	310673.15	2201468.66	Картометрический метод	1	-
1291	310667.42	2201471.61	Картометрический метод	1	-
Часть 297					
1295	312544.41	2202319.19	Картометрический метод	1	-
1296	312545.26	2202295.40	Картометрический метод	1	-
1297	312545.26	2202273.25	Картометрический метод	1	-
1298	312545.26	2202237.03	Картометрический метод	1	-
1299	312585.61	2202237.03	Картометрический метод	1	-
1300	312625.58	2202258.28	Картометрический метод	1	-
1301	312621.52	2202285.90	Картометрический метод	1	-
1302	312615.82	2202297.68	Картометрический метод	1	-
1303	312608.92	2202310.48	Картометрический метод	1	-
1304	312602.83	2202320.84	Картометрический метод	1	-
1305	312597.14	2202327.95	Картометрический метод	1	-

## 3. Сведения о характерных точках части (частей) границы объекта

Обозначение характерных точек части границы	Координаты, м		Метод определения координат характерной точки	Средняя квадратическая погрешность положения характерной точки (Mt), м	Описание обозначения точки на местности (при наличии)
	X	Y			
1	2	3	4	5	6
1306	312585.52	2202333.99	Картометрический метод	1	-
1307	312561.26	2202327.11	Картометрический метод	1	-
1295	312544.41	2202319.19	Картометрический метод	1	-

Раздел 3							
Сведения о местоположении измененных (уточненных) границ объекта							
1. Система координат -							
2. Сведения о характерных точках границ объекта							
Обозначение характерных точек границ	Существующие координаты, м		Измененные (уточненные) координаты, м		Метод определения координат характерной точки	Средняя квадратическая погрешность положения характерной точки (Mt), м	Описание обозначения точки на местности (при наличии)
	X	Y	X	Y			
1	2	3	4	5	6	7	8
-	-	-	-	-	-	-	
3. Сведения о характерных точках части (частей) границы объекта							
Обозначение характерных точек части границы	Существующие координаты, м		Измененные (уточненные) координаты, м		Метод определения координат характерной точки	Средняя квадратическая погрешность положения характерной точки (Mt), м	Описание обозначения точки на местности (при наличии)
	X	Y	X	Y			
1	2	3	4	5	6	7	8
-	-	-	-	-	-	-	

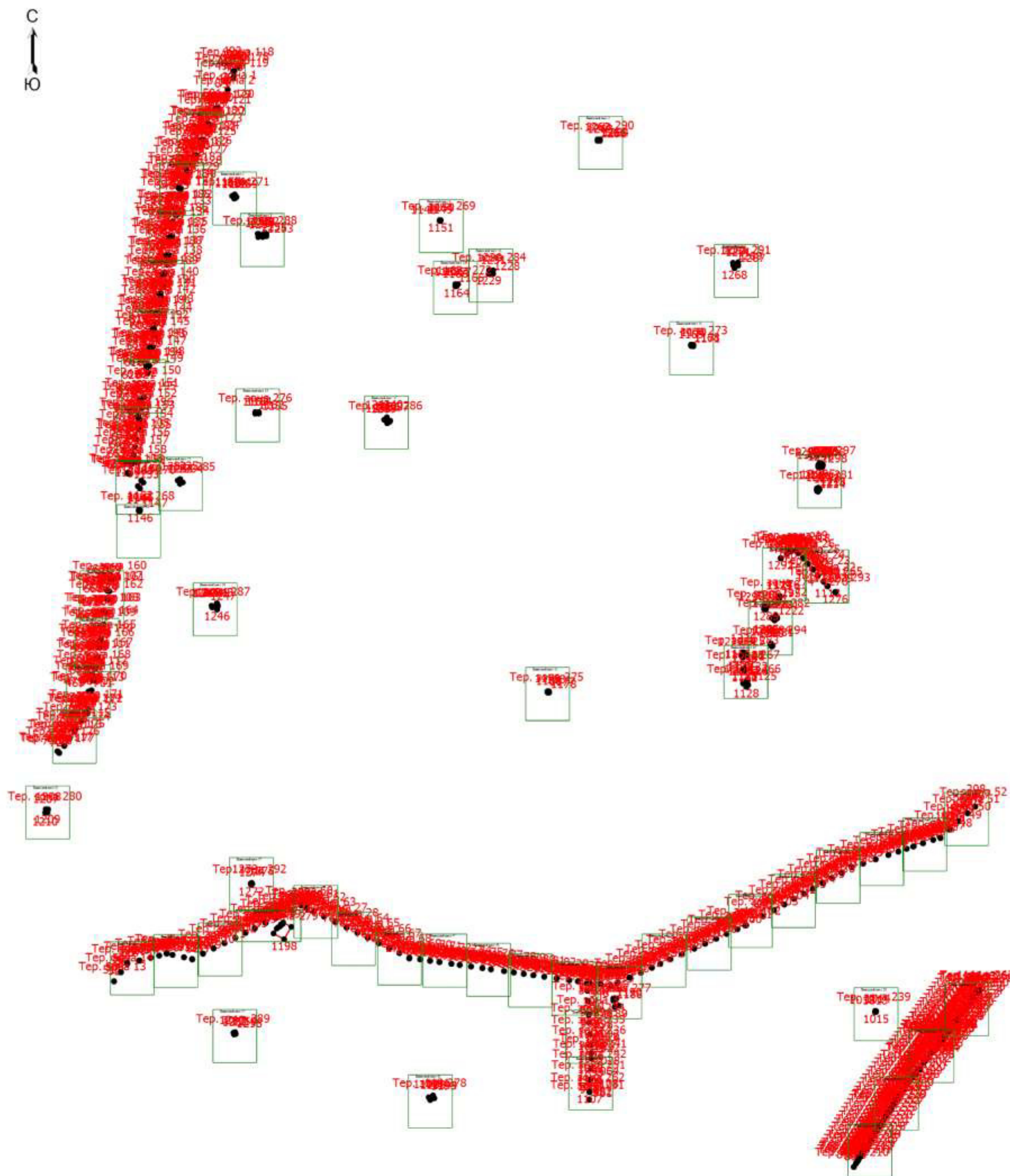
**Текстовое описание местоположения границ  
населенных пунктов, территориальных зон, особо охраняемых природных  
территорий, зон с особыми условиями использования территорий**

Прохождение границы		Описание прохождения границы
от точки	до точки	
1	2	3
-	-	-



# Раздел 4

## План границ объекта



Масштаб 1:83200

### Условные обозначения

- - Характерная точка границы, сведения о которой позволяют однозначно определить ее положение на местности
- Тер. зона 1 - Территориальная зона Тер. зона 1 — И-1 Зона инженерной инфраструктуры
- 1 - Обозначение новой характерной точки
- - Граница территориальной зоны

Подпись  /Маштакова Н.В.

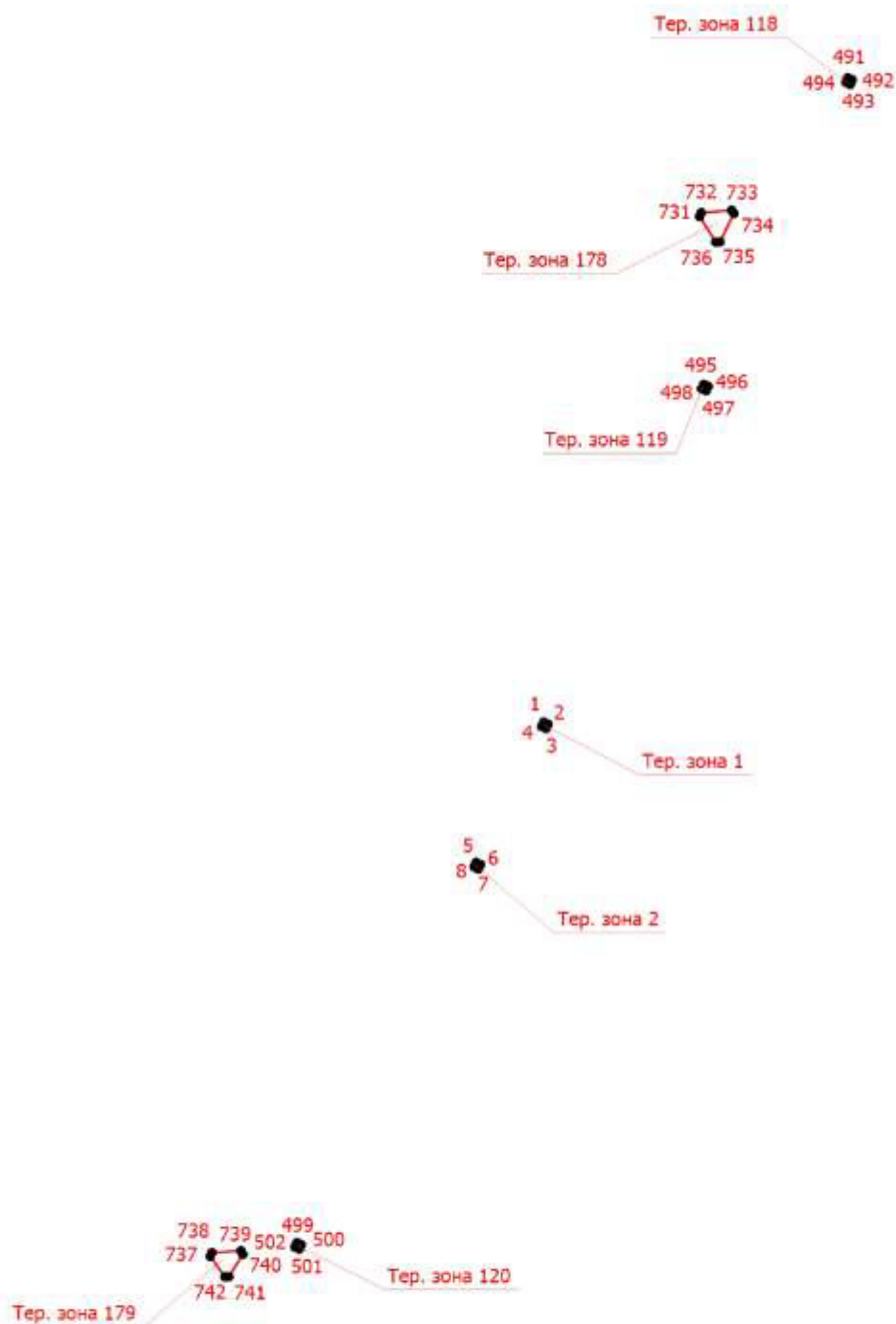
Дата " 14 " августа 2020 г.

Место для оттиска печати (при наличии) лица, составившего описание местоположения границ объекта

## Раздел 4

### План границ объекта

Выносной лист 1



Масштаб 1:5000

Условные обозначения приведены на первом листе

Подпись  /Машпакова Н.В.

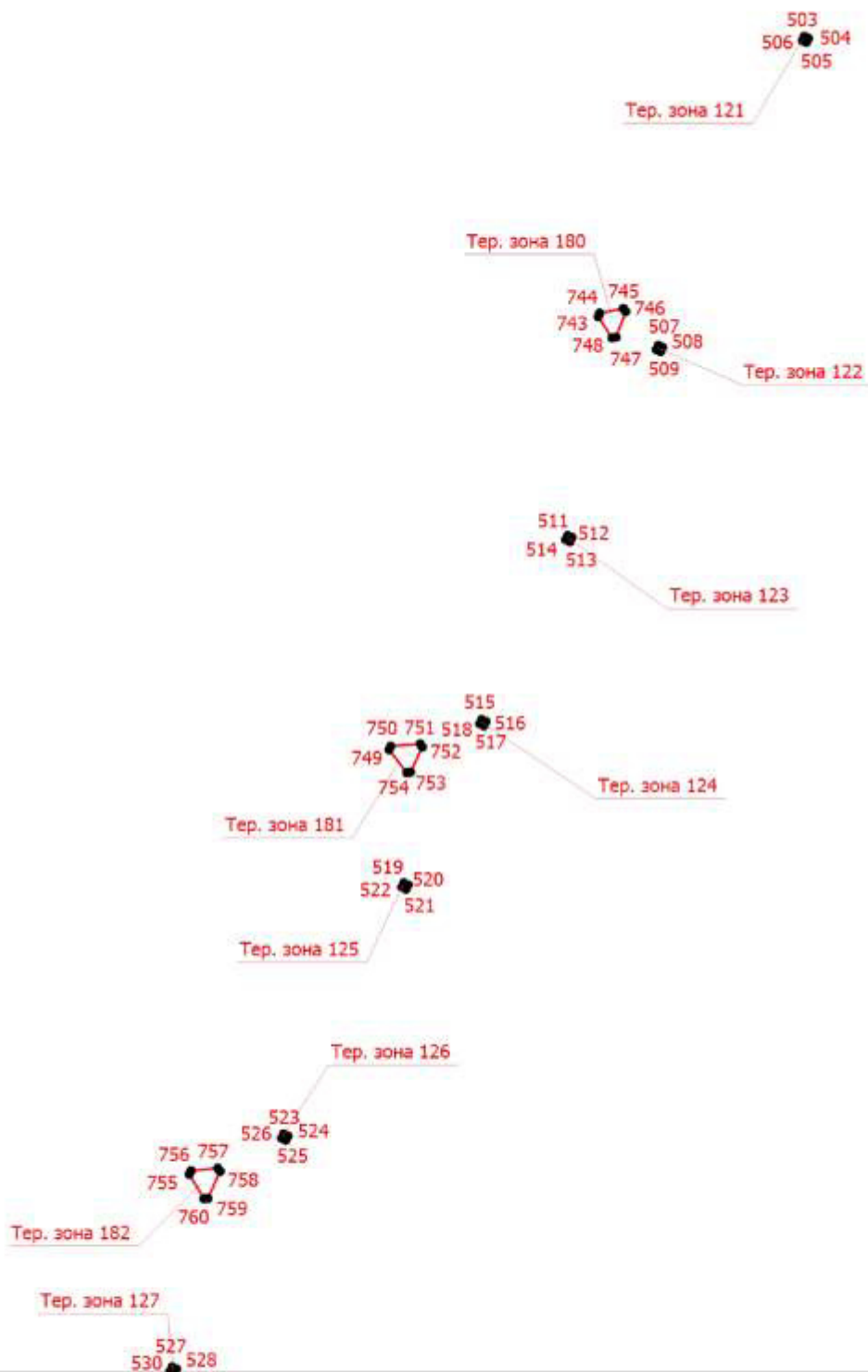
Дата " 14 " августа 2020 г.

Место для оттиска печати (при наличии) лица, составившего описание местоположения границ объекта

## Раздел 4

### План границ объекта

Выносной лист 2



Масштаб 1:5000

Условные обозначения приведены на первом листе

Подпись  /Машгакова Н.В.

Дата " 14 " августа 2020 г.

Место для оттиска печати (при наличии) лица, составившего описание местоположения границ объекта

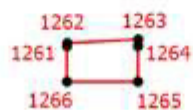
## Раздел 4

### План границ объекта

Выносной лист 3



Тер. зона 290



Масштаб 1:5000

Условные обозначения приведены на первом листе

Подпись  /Машпакова Н.В.

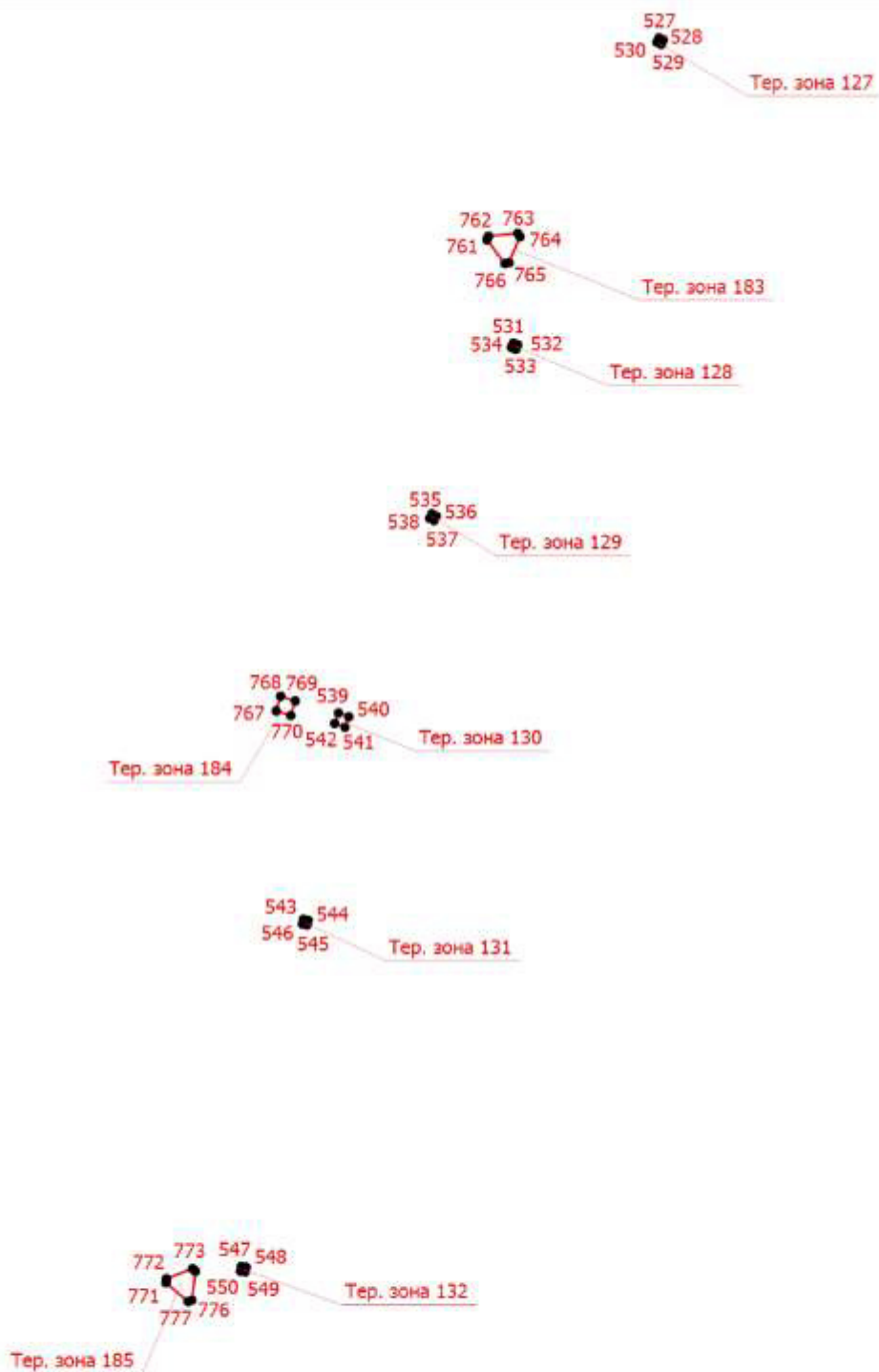
Дата " 14 " августа 2020 г.

Место для оттиска печати (при наличии) лица, составившего описание местоположения границ объекта

## Раздел 4

### План границ объекта

Выносной лист 4



Масштаб 1:5000

Условные обозначения приведены на первом листе

Подпись  /Маштакова Н.В.

Дата " 14 " августа 2020 г.

Место для оттиска печати (при наличии) лица, составившего описание местоположения границ объекта

## Раздел 4

### План границ объекта

Выносной лист 5

С  
↑  
Ю



Масштаб 1:5000

Условные обозначения приведены на первом листе

Подпись  /Маштакова Н.В.

Дата " 14 " августа 2020 г.

Место для оттиска печати (при наличии) лица, составившего описание местоположения границ объекта

## Раздел 4

### План границ объекта

Выносной лист 6

С  
↑  
Ю



Масштаб 1:5000

Условные обозначения приведены на первом листе

Подпись  /Машпакова Н.В.


Дата " 14 " августа 2020 г.

Место для оттиска печати (при наличии) лица, составившего описание местоположения границ объекта

## Раздел 4

### План границ объекта

Выносной лист 7



Масштаб 1:5000

Условные обозначения приведены на первом листе

Подпись \_\_\_\_\_ /Маштакова Н.В.

Дата " 14 " августа 2020 г.

Место для оттиска печати (при наличии) лица, составившего описание местоположения границ объекта



## Раздел 4

### План границ объекта

Выносной лист 8



Масштаб 1:5000

Условные обозначения приведены на первом листе

Подпись  /Машпакова Н.В.

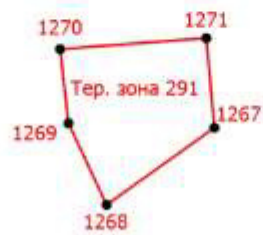
Дата " 14 " августа 2020 г.

Место для оттиска печати (при наличии) лица, составившего описание местоположения границ объекта

Раздел 4

План границ объекта

Выносной лист 9



Масштаб 1:5000

Условные обозначения приведены на первом листе

Подпись \_\_\_\_\_/Маштакова Н.В.

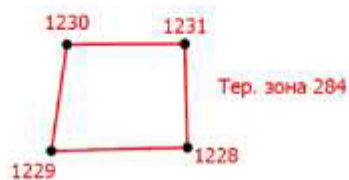
Дата " 14 " августа 2020 г.

Место для оттиска печати (при наличии) лица, составившего описание местоположения границ объекта

## Раздел 4

### План границ объекта

Выносной лист 10



Масштаб 1:5000

Условные обозначения приведены на первом листе

Подпись  /Маштакова Н.В.

Дата " 14 " августа 2020 г.

Место для оттиска печати (при наличии) лица, составившего описание местоположения границ объекта

## Раздел 4

### План границ объекта

Выносной лист 11



Масштаб 1:5000

Условные обозначения приведены на первом листе

Подпись \_\_\_\_\_ /Маштакова Н.В.

Дата " 14 " августа 2020 г.

Место для оттиска печати (при наличии) лица, составившего описание местоположения границ объекта

## Раздел 4

### План границ объекта

Выносной лист 12

С  
↑  
Ю



Масштаб 1:5000

Условные обозначения приведены на первом листе

Подпись  /Машпакова Н.В.

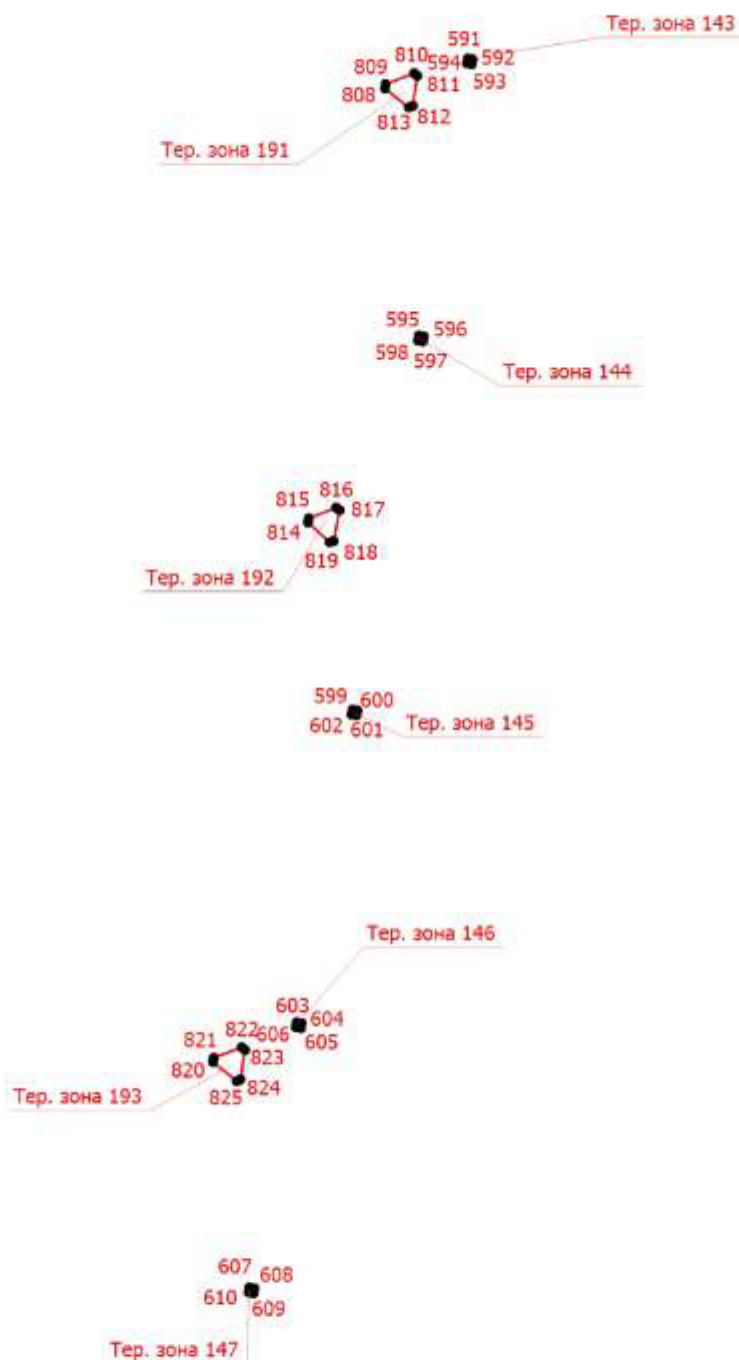
Дата " 14 " августа 2020 г.

Место для оттиска печати (при наличии) лица, составившего описание местоположения границ объекта

## Раздел 4

### План границ объекта

Выносной лист 13



Масштаб 1:5000

Условные обозначения приведены на первом листе

Подпись \_\_\_\_\_ /Маштакова Н.В.

Дата " 14 " августа 2020 г.

Место для оттиска печати (при наличии) лица, составившего описание местоположения границ объекта

## Раздел 4

### План границ объекта

Выносной лист 14



Масштаб 1:5000

Условные обозначения приведены на первом листе

Подпись  /Машпакова Н.В.

Дата " 14 " августа 2020 г.

Место для оттиска печати (при наличии) лица, составившего описание местоположения границ объекта

## Раздел 4

### План границ объекта

Выносной лист 15



827 828 611 612  
826 829 614 613  
831 830  
Тер. зона 194  
Тер. зона 148

617 618  
616 615  
Тер. зона 149

621 622  
620 619  
Тер. зона 150

625 626  
624 623  
Тер. зона 151  
833 834  
632 835  
837 836  
Тер. зона 195

629 630  
628  
627 Тер. зона 152

Масштаб 1:5000

Условные обозначения приведены на первом листе

Подпись  /Машпакова Н.В.

Дата " 14 " августа 2020 г.

Место для оттиска печати (при наличии) лица, составившего описание местоположения границ объекта

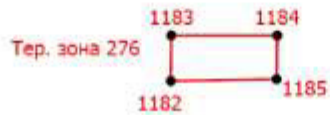


## Раздел 4

### План границ объекта

Выносной лист 16

С  
↑  
Ю



Масштаб 1:5000

Условные обозначения приведены на первом листе

Подпись  /Машпакова Н.В.

Дата " 14 " августа 2020 г.

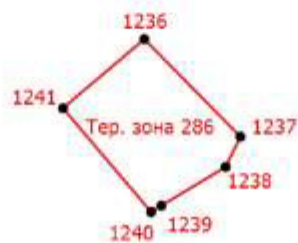
Место для оттиска печати (при наличии) лица, составившего описание местоположения границ объекта

## Раздел 4

### План границ объекта

Выносной лист 17

С  
↑  
Ю



Масштаб 1:5000

Условные обозначения приведены на первом листе

Подпись \_\_\_\_\_ /Маштакова Н.В.

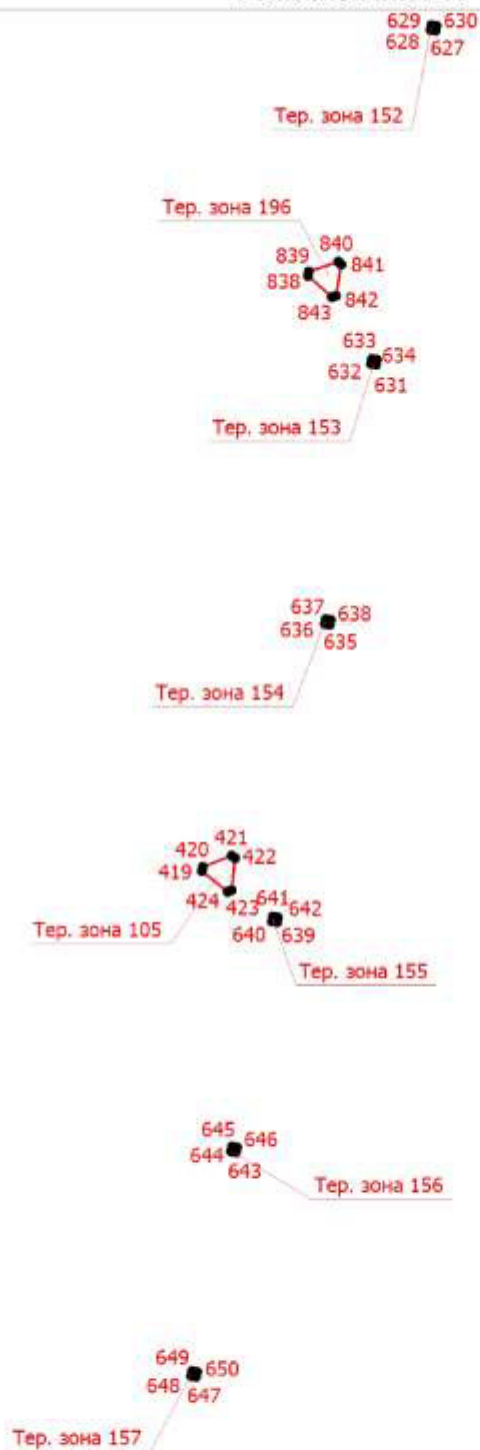
Дата " 14 " августа 2020 г.

Место для оттиска печати (при наличии) лица, составившего описание местоположения границ объекта

## Раздел 4

### План границ объекта

Выносной лист 18



Масштаб 1:5000

Условные обозначения приведены на первом листе

Подпись  /Маштакова Н.В.

Дата " 14 " августа 2020 г.

Место для оттиска печати (при наличии) лица, составившего описание местоположения границ объекта

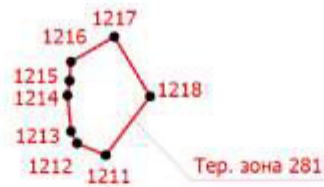
## Раздел 4

### План границ объекта

Выносной лист 19



Тер. зона 297



Масштаб 1:5000

Условные обозначения

Подпись  /Маштакова Н.В.

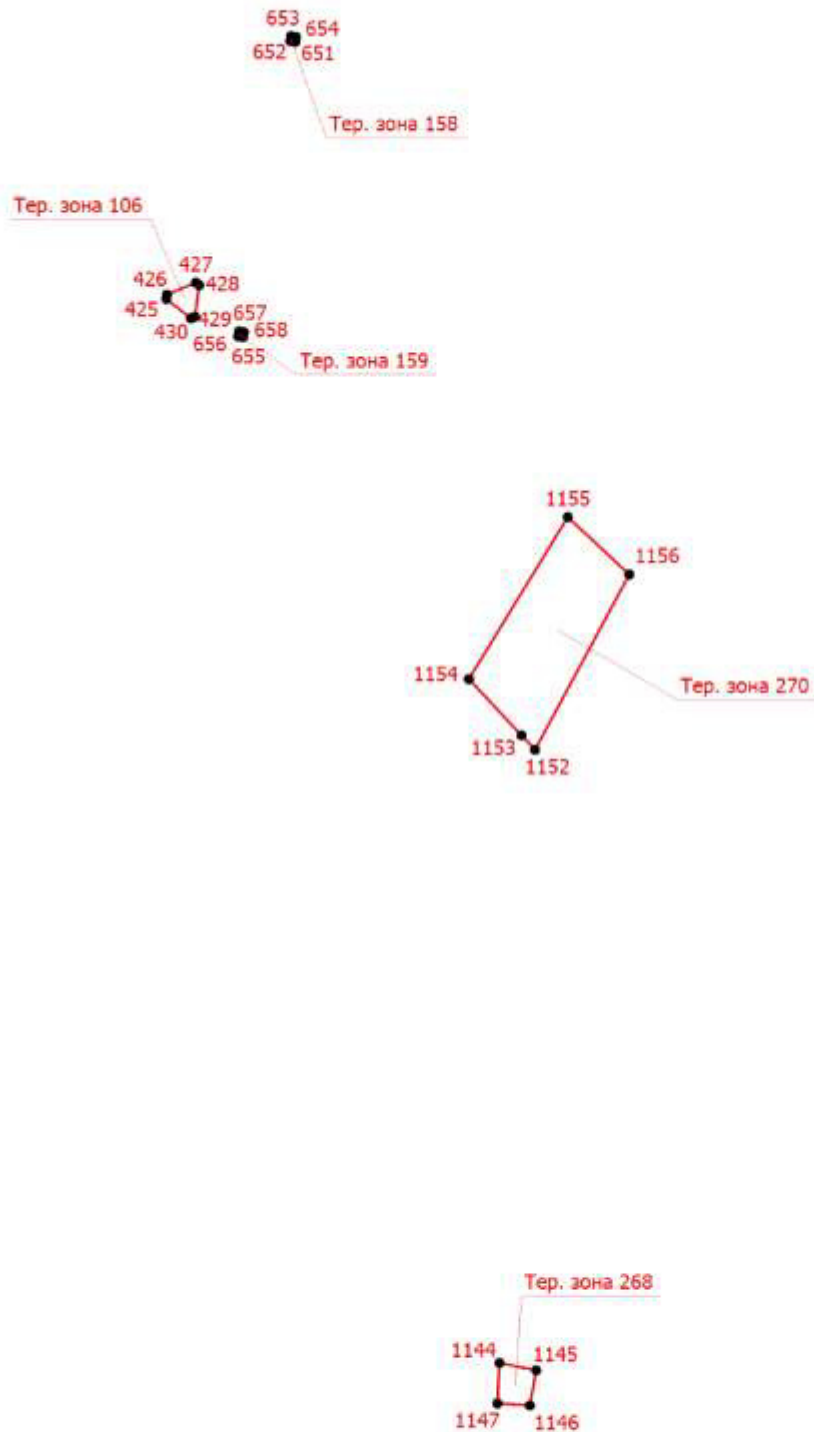
Дата " 14 " августа 2020 г.

Место для оттиска печати (при наличии) лица, составившего описание местоположения границ объекта

## Раздел 4

### План границ объекта

Выносной лист 20



Масштаб 1:5000

Условные обозначения приведены на первом листе

Подпись \_\_\_\_\_ /Маштакова Н.В.

Дата " 14 " августа 2020 г.

Место для оттиска печати (при наличии) лица, составившего описание местоположения границ объекта

## Раздел 4

### План границ объекта

Выносной лист 21



Масштаб 1:5000

Условные обозначения приведены на первом листе

Подпись

/Маштакова Н.В.

Дата " 14 " августа 2020 г.

Место для оттиска печати (при наличии) лица, составившего описание местоположения границ объекта

## Раздел 4

### План границ объекта

Выносной лист 22

С  
↑  
Ю



Масштаб 1:5000

Условные обозначения приведены на первом листе

Подпись  /Машпакова Н.В.


Дата " 14 " августа 2020 г.

Место для оттиска печати (при наличии) лица, составившего описание местоположения границ объекта

## Раздел 4

### План границ объекта

Выносной лист 23



Масштаб 1:5000

Условные обозначения приведены на первом листе

Подпись \_\_\_\_\_ /Маштакова Н.В.

Дата " 14 " августа 2020 г.

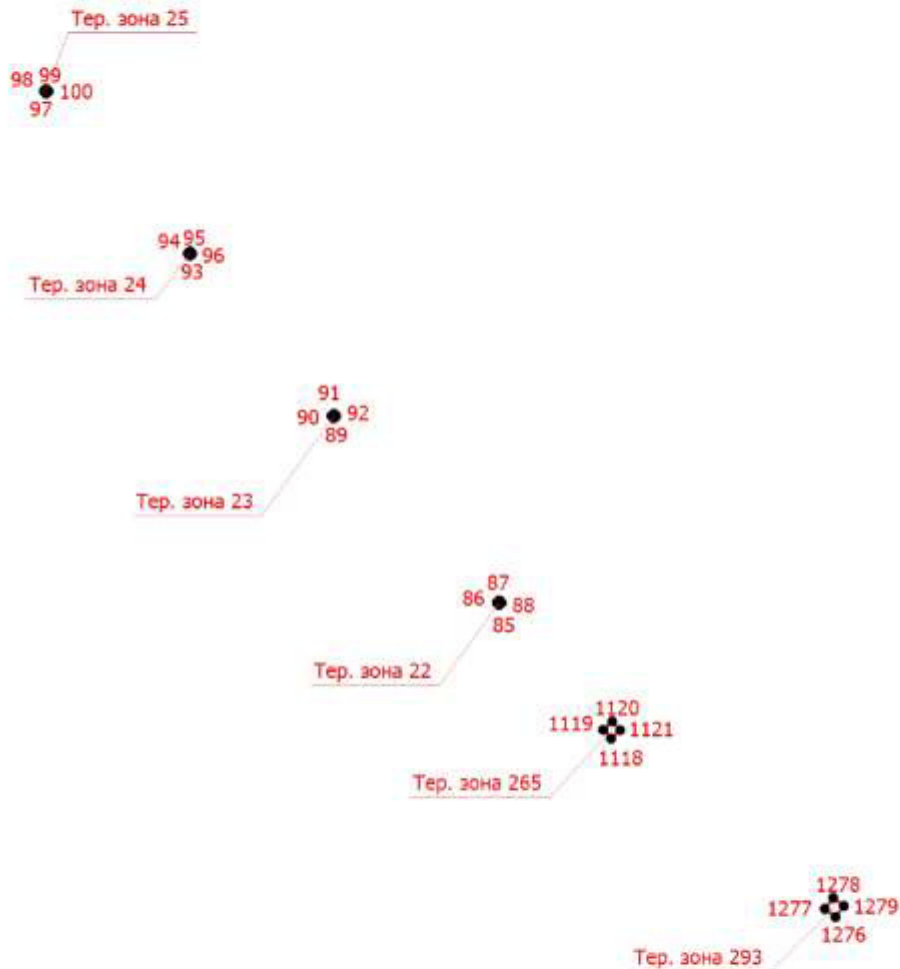
Место для оттиска печати (при наличии) лица, составившего описание местоположения границ объекта



## Раздел 4

### План границ объекта

Выносной лист 24



Масштаб 1:5000

Условные обозначения приведены на первом листе

Подпись \_\_\_\_\_ /Маштакова Н.В.

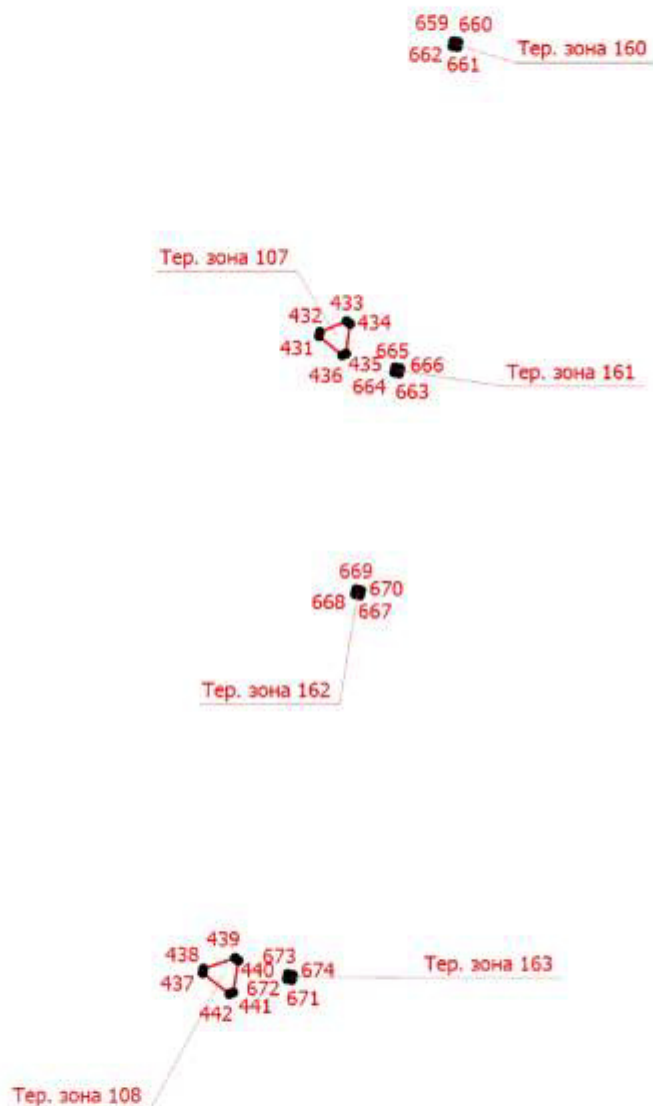
Дата " 14 " августа 2020 г.

Место для оттиска печати (при наличии) лица, составившего описание местоположения границ объекта

## Раздел 4

### План границ объекта

Выносной лист 25



Масштаб 1:5000

Условные обозначения приведены на первом листе

Подпись  /Маштакова Н.В.

Дата " 14 " августа 2020 г.

Место для оттиска печати (при наличии) лица, составившего описание местоположения границ объекта

## Раздел 4

### План границ объекта

Выносной лист 26



Масштаб 1:5000

Условные обозначения приведены на первом листе

Подпись  /Маштакова Н.В.

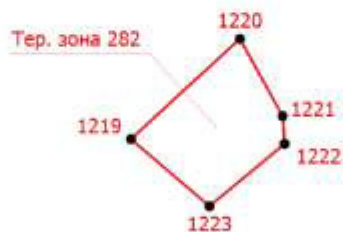
Дата " 14 " августа 2020 г.

Место для оттиска печати (при наличии) лица, составившего описание местоположения границ объекта

## Раздел 4

### План границ объекта

Выносной лист 27



Масштаб 1:5000

Условные обозначения приведены на первом листе

Подпись  /Маштакова Н.В.

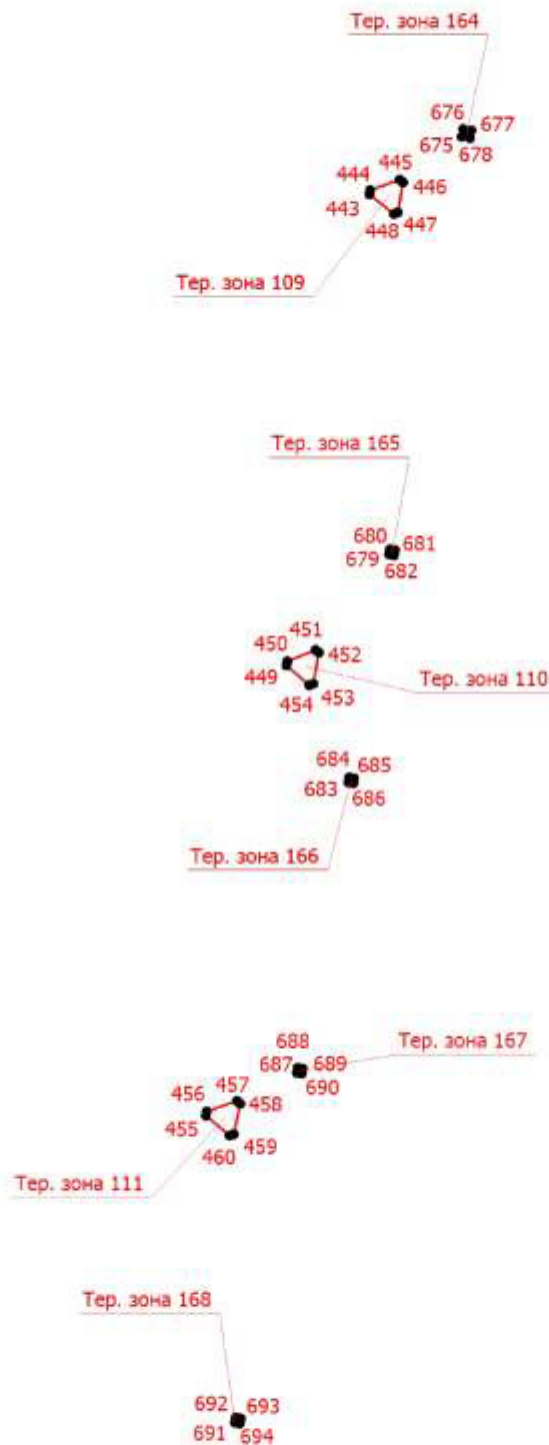
Дата " 14 " августа 2020 г.

Место для оттиска печати (при наличии) лица, составившего описание местоположения границ объекта

## Раздел 4

### План границ объекта

Выносной лист 28



Масштаб 1:5000

Условные обозначения приведены на первом листе

Подпись  /Маштакова Н.В.

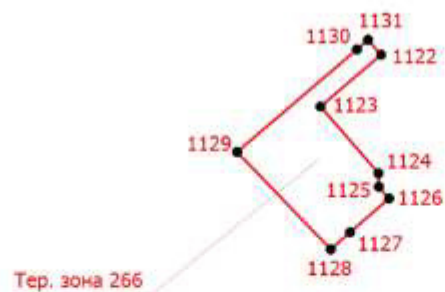
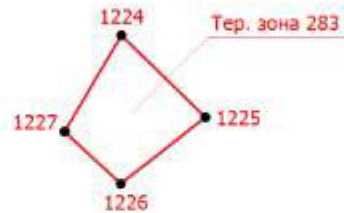
Дата " 14 " августа 2020 г.

Место для оттиска печати (при наличии) лица, составившего описание местоположения границ объекта

## Раздел 4

### План границ объекта

Выносной лист 29



Масштаб 1:5000

Условные обозначения приведены на первом листе

Подпись  /Маштакова Н.В.

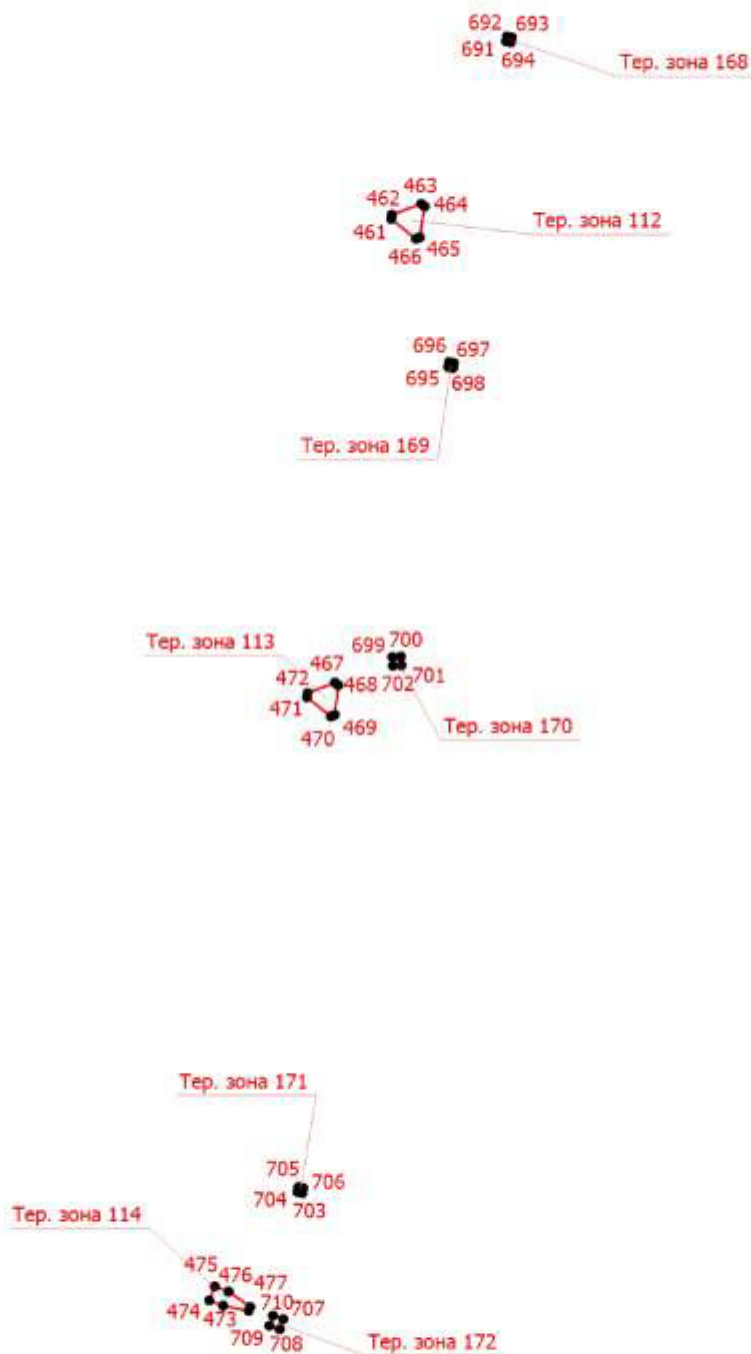
Дата " 14 " августа 2020 г.

Место для оттиска печати (при наличии) лица, составившего описание местоположения границ объекта

## Раздел 4

### План границ объекта

Выносной лист 30



Масштаб 1:5000

Условные обозначения приведены на первом листе

Подпись  /Маштакова Н.В.

Дата " 14 " августа 2020 г.

Место для оттиска печати (при наличии) лица, составившего описание местоположения границ объекта

## Раздел 4

### План границ объекта

Выносной лист 31

С  
↑  
Ю



Масштаб 1:5000

Условные обозначения приведены на первом листе

Подпись  /Машпакова Н.В.

Дата " 14 " августа 2020 г.

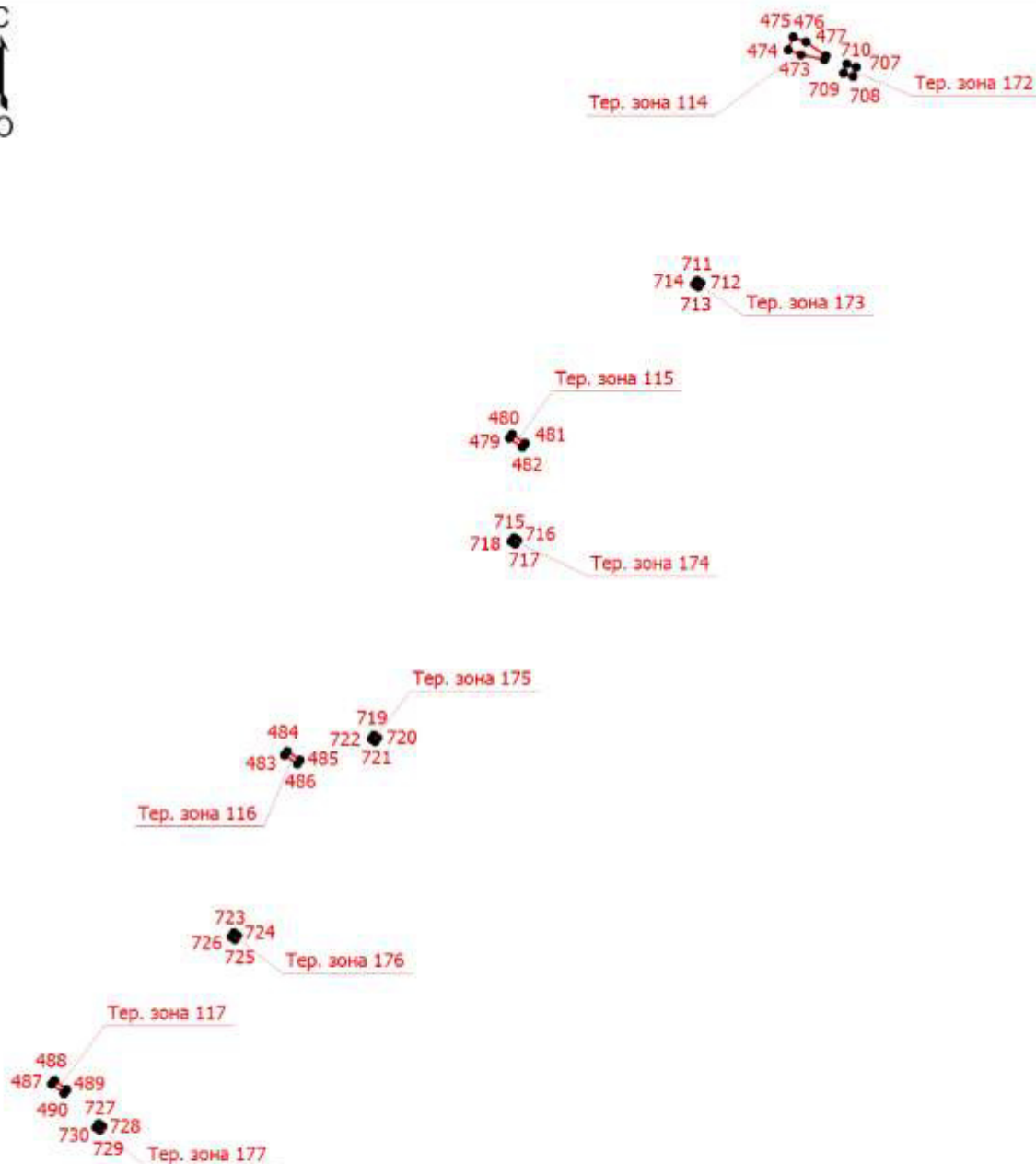
Место для оттиска печати (при наличии) лица, составившего описание местоположения границ объекта



## Раздел 4

### План границ объекта

Выносной лист 32



Масштаб 1:5000

Условные обозначения приведены на первом листе

Подпись

/Маштакова Н.В.

Дата " 14 " августа 2020 г.

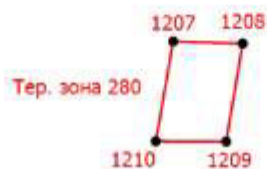
Место для оттиска печати (при наличии) лица, составившего описание местоположения границ объекта

## Раздел 4

### План границ объекта

Выносной лист 33

С  
↑  
Ю



Масштаб 1:5000

Условные обозначения приведены на первом листе

Подпись  /Машпакова Н.В.

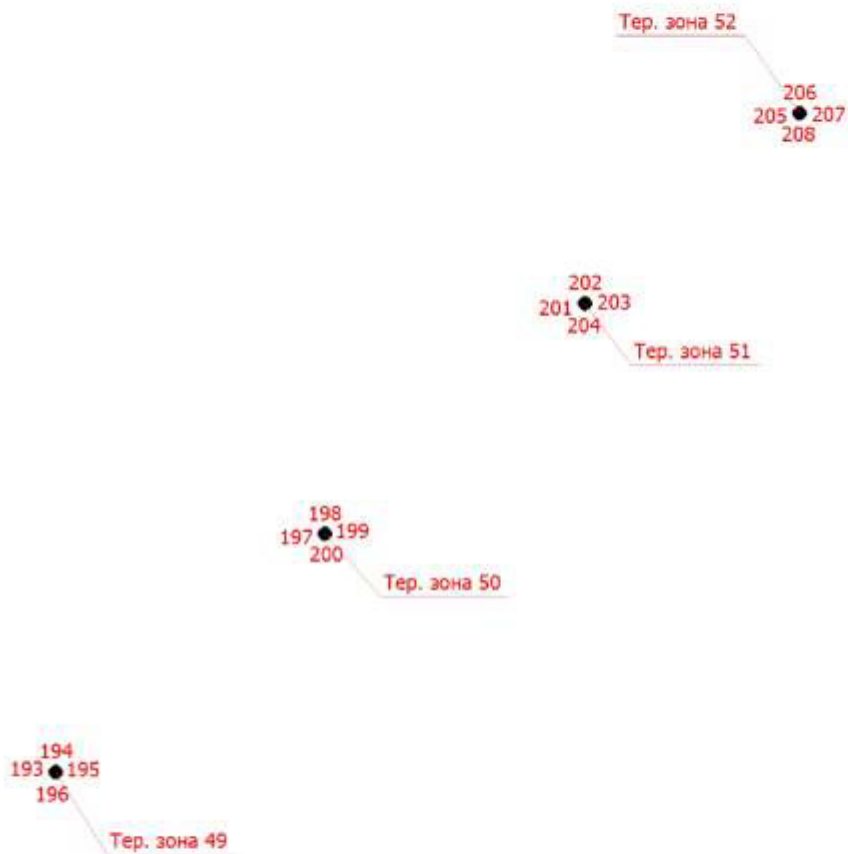
Дата " 14 " августа 2020 г.

Место для оттиска печати (при наличии) лица, составившего описание местоположения границ объекта

## Раздел 4

### План границ объекта

Выносной лист 34



Масштаб 1:5000

Условные обозначения приведены на первом листе

Подпись  /Маштакова Н.В.

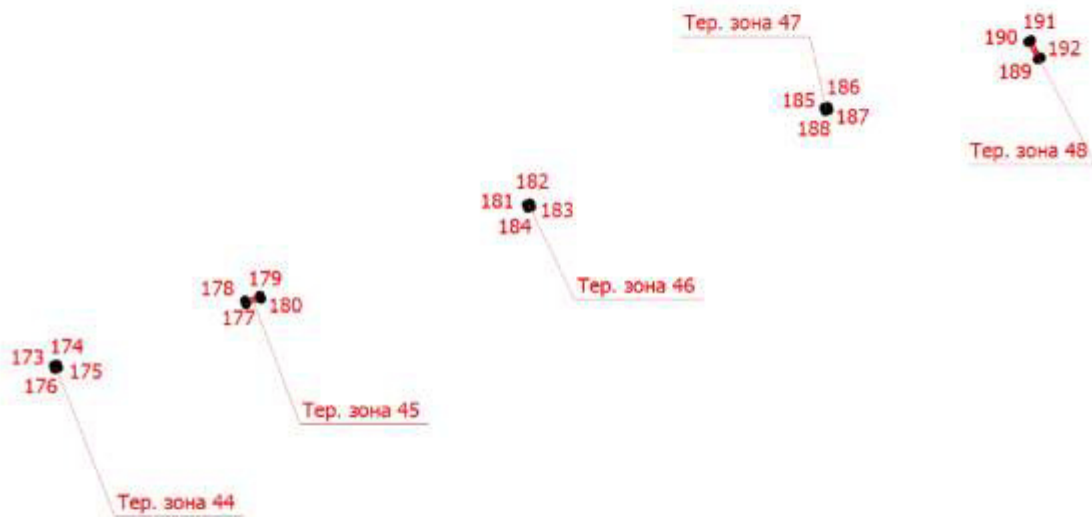
Дата " 14 " августа 2020 г.

Место для оттиска печати (при наличии) лица, составившего описание местоположения границ объекта

## Раздел 4

### План границ объекта

Выносной лист 35



Масштаб 1:5000

Условные обозначения приведены на первом листе

Подпись  /Машпакова Н.В.

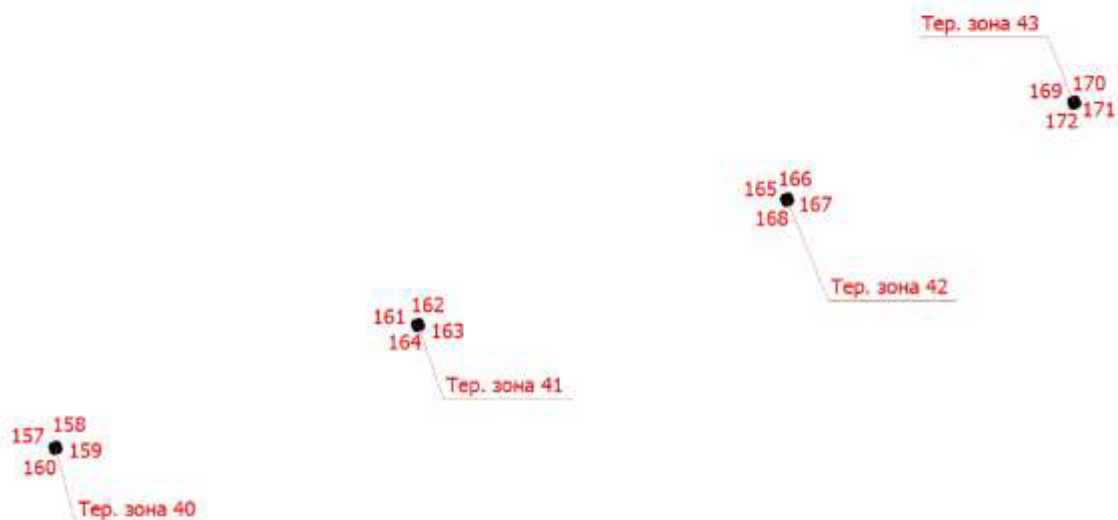
Дата " 14 " августа 2020 г.

Место для оттиска печати (при наличии) лица, составившего описание местоположения границ объекта

## Раздел 4

### План границ объекта

Выносной лист 36



Масштаб 1:5000

Условные обозначения приведены на первом листе

Подпись  /Машпакова Н.В.

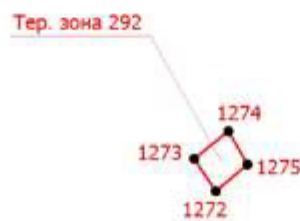
Дата " 14 " августа 2020 г.

Место для оттиска печати (при наличии) лица, составившего описание местоположения границ объекта

Раздел 4

План границ объекта

Выносной лист 37



Масштаб 1:5000

Условные обозначения приведены на первом листе

Подпись  /Машпакова Н.В.

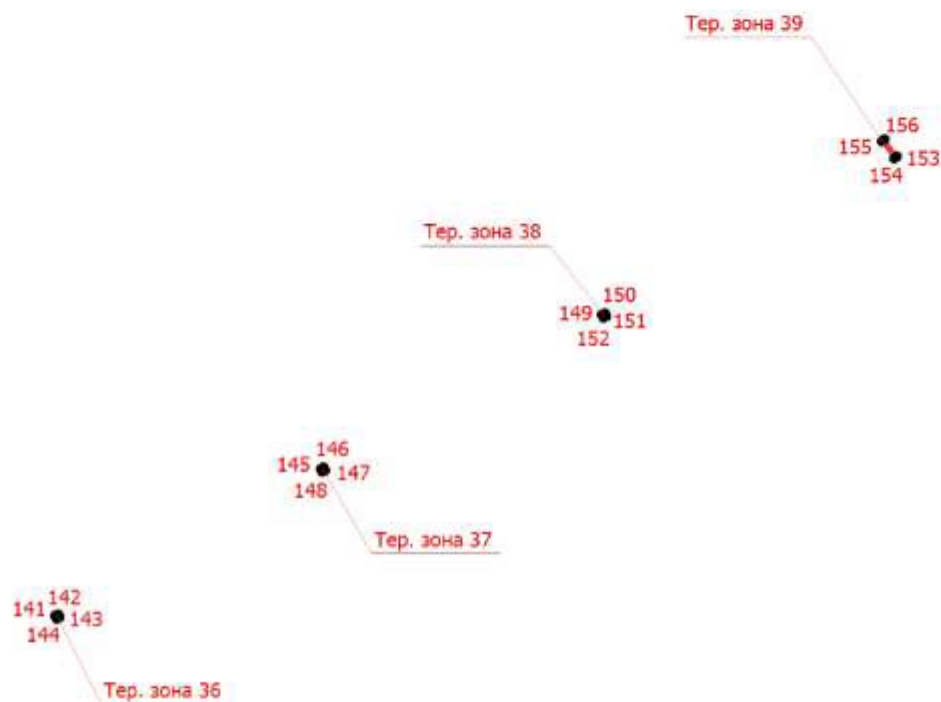
Дата " 14 " августа 2020 г.

Место для оттиска печати (при наличии) лица, составившего описание местоположения границ объекта

## Раздел 4

### План границ объекта

Выносной лист 38



Масштаб 1:5000

Условные обозначения приведены на первом листе

Подпись

/Маштакова Н.В.


Дата " 14 " августа 2020 г.

Место для оттиска печати (при наличии) лица, составившего описание местоположения границ объекта

## Раздел 4

### План границ объекта

Выносной лист 39



Масштаб 1:5000

Условные обозначения приведены на первом листе

Подпись  /Машпакова Н.В.

Дата " 14 " августа 2020 г.

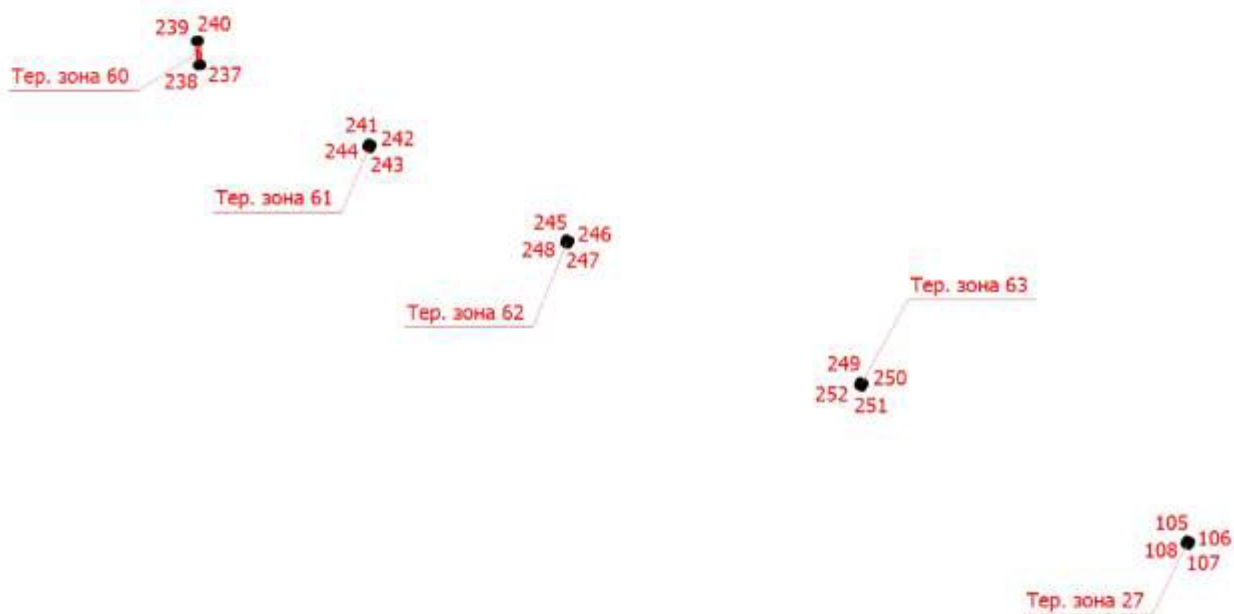
Место для оттиска печати (при наличии) лица, составившего описание местоположения границ объекта



## Раздел 4

### План границ объекта

Выносной лист 40



Масштаб 1:5000

Условные обозначения приведены на первом листе

Подпись  /Машпакова Н.В.

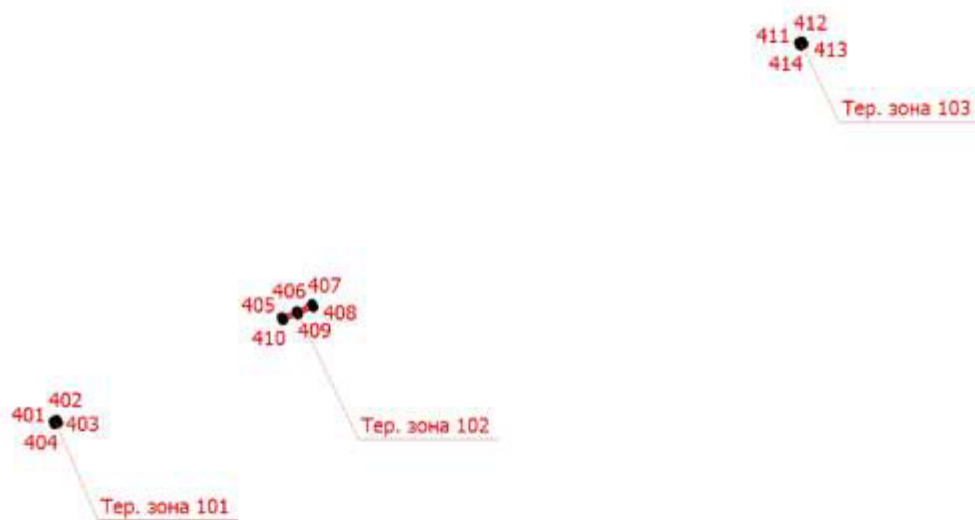
Дата " 14 " августа 2020 г.

Место для оттиска печати (при наличии) лица, составившего описание местоположения границ объекта

## Раздел 4

### План границ объекта

Выносной лист 41



Масштаб 1:5000

Условные обозначения приведены на первом листе

Подпись  /Маштакова Н.В.

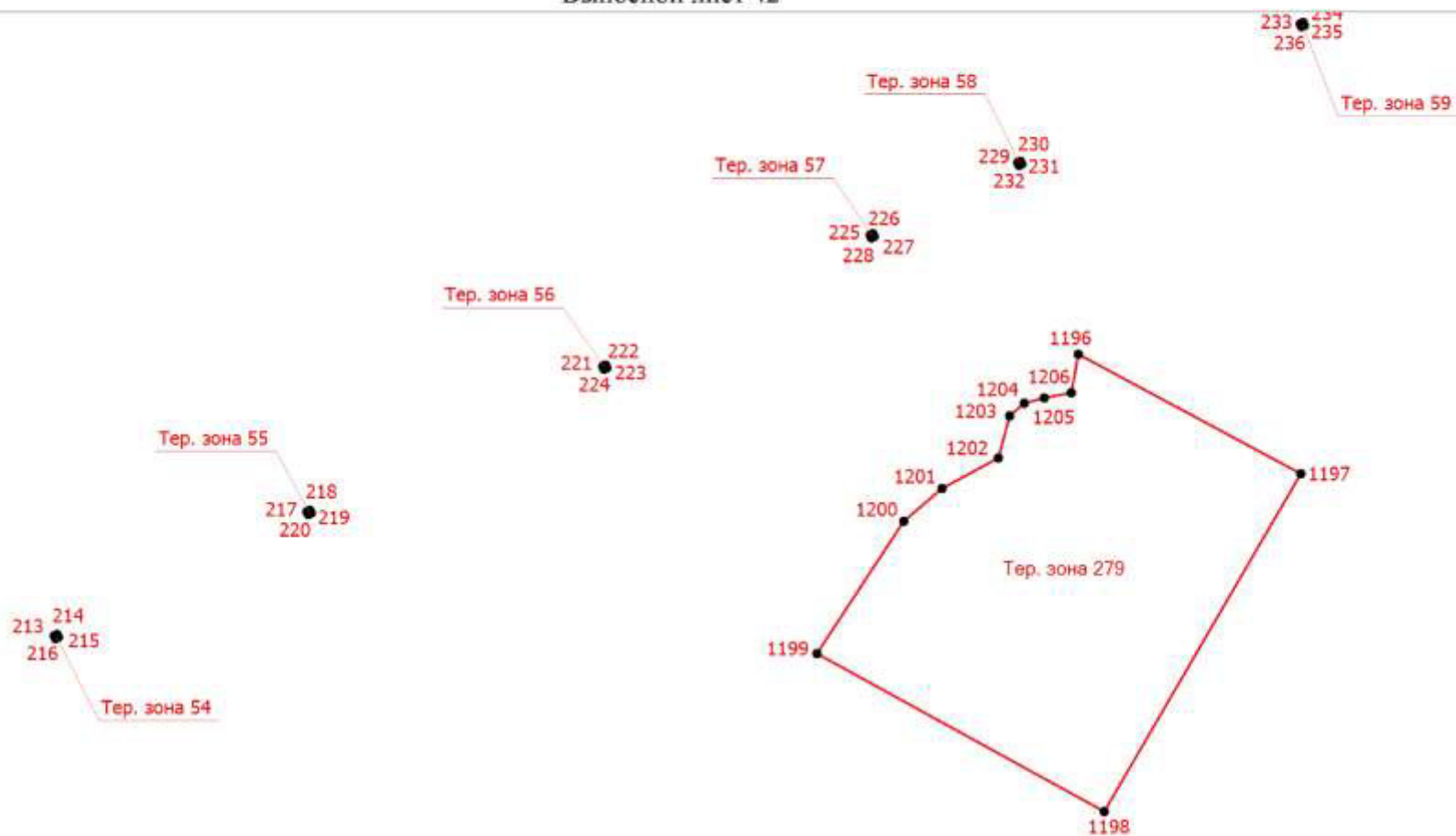
Дата " 14 " августа 2020 г.

Место для оттиска печати (при наличии) лица, составившего описание местоположения границ объекта

## Раздел 4

### План границ объекта

Выносной лист 42



Масштаб 1:5000

Условные обозначения приведены на первом листе

Подпись  /Маштакова Н.В.

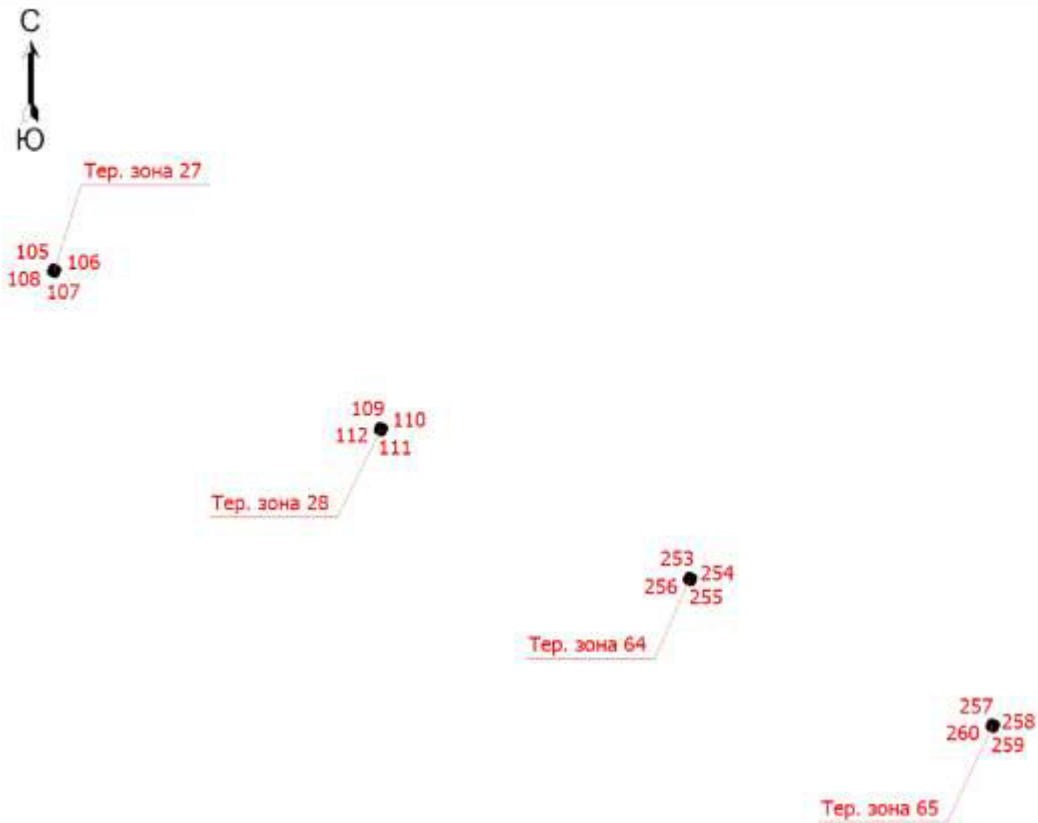
Дата " 14 " августа 2020 г.

Место для оттиска печати (при наличии) лица, составившего описание местоположения границ объекта

## Раздел 4

### План границ объекта

Выносной лист 43



Масштаб 1:5000

Условные обозначения приведены на первом листе

Подпись \_\_\_\_\_ /Маштакова Н.В.


Дата " 14 " августа 2020 г.

Место для оттиска печати (при наличии) лица, составившего описание местоположения границ объекта

## Раздел 4

### План границ объекта

Выносной лист 44



Масштаб 1:5000

Условные обозначения приведены на первом листе

Подпись  /Машпакова Н.В.


Дата " 14 " августа 2020 г.

Место для оттиска печати (при наличии) лица, составившего описание местоположения границ объекта

## Раздел 4

### План границ объекта

Выносной лист 45



Масштаб 1:5000

Условные обозначения приведены на первом листе

Подпись  /Машпакова Н.В.

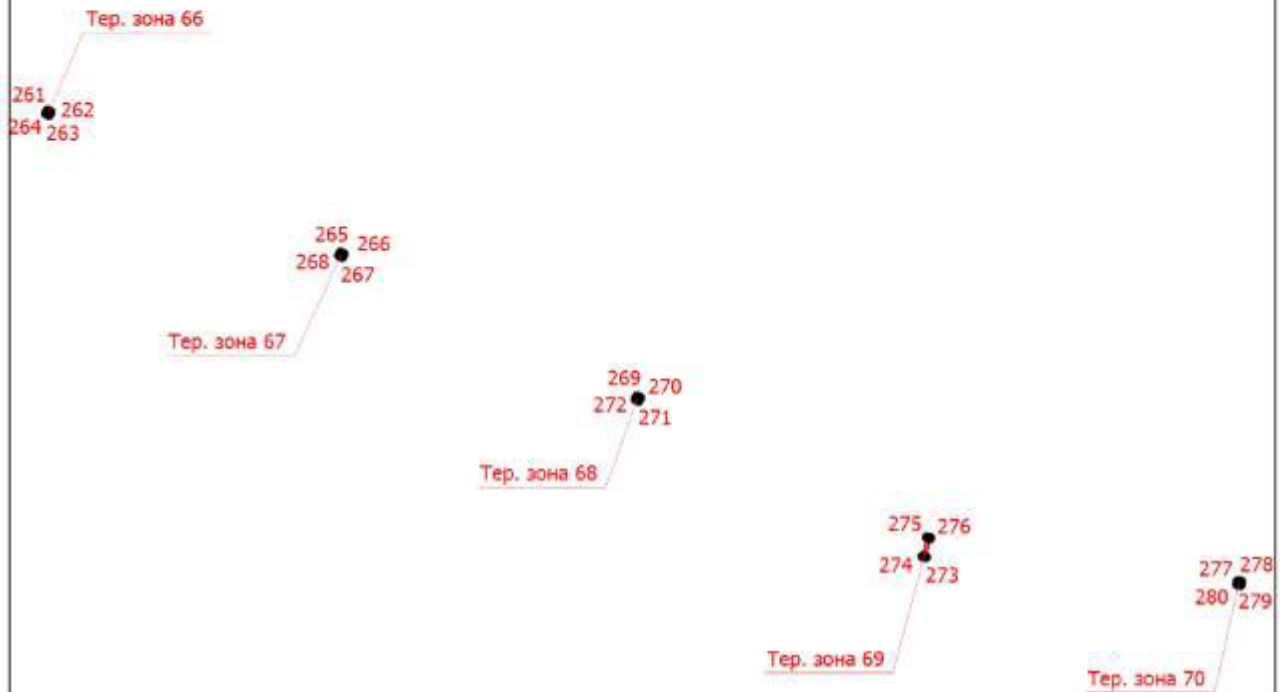
Дата " 14 " августа 2020 г.

Место для оттиска печати (при наличии) лица, составившего описание местоположения границ объекта

## Раздел 4

### План границ объекта

Выносной лист 46



Масштаб 1:5000

Условные обозначения приведены на первом листе

Подпись  /Маштакова Н.В.

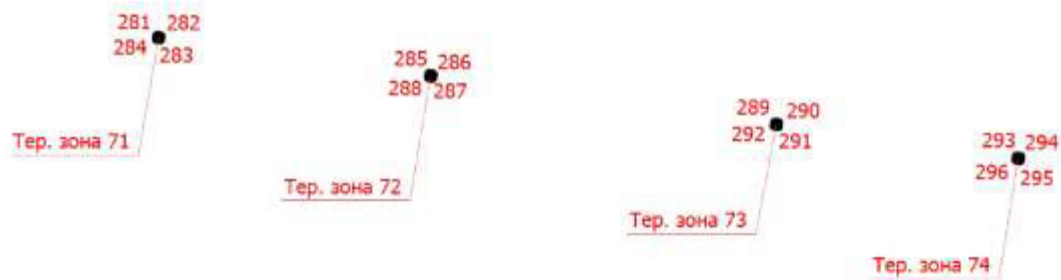
Дата " 14 " августа 2020 г.

Место для оттиска печати (при наличии) лица, составившего описание местоположения границ объекта

## Раздел 4

### План границ объекта

Выносной лист 47



Масштаб 1:5000

Условные обозначения приведены на первом листе

Подпись \_\_\_\_\_ /Маштакова Н.В.

Дата " 14 " августа 2020 г.

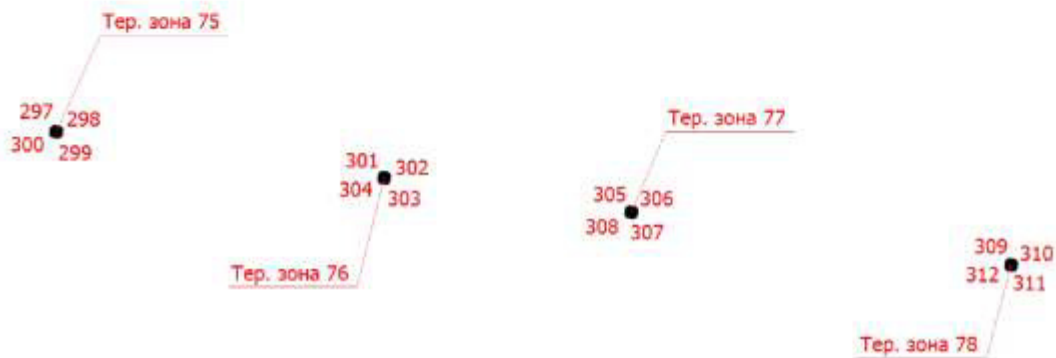
Место для оттиска печати (при наличии) лица, составившего описание местоположения границ объекта



## Раздел 4

### План границ объекта

Выносной лист 48



Масштаб 1:5000

Условные обозначения приведены на первом листе

Подпись  /Машпакова Н.В.

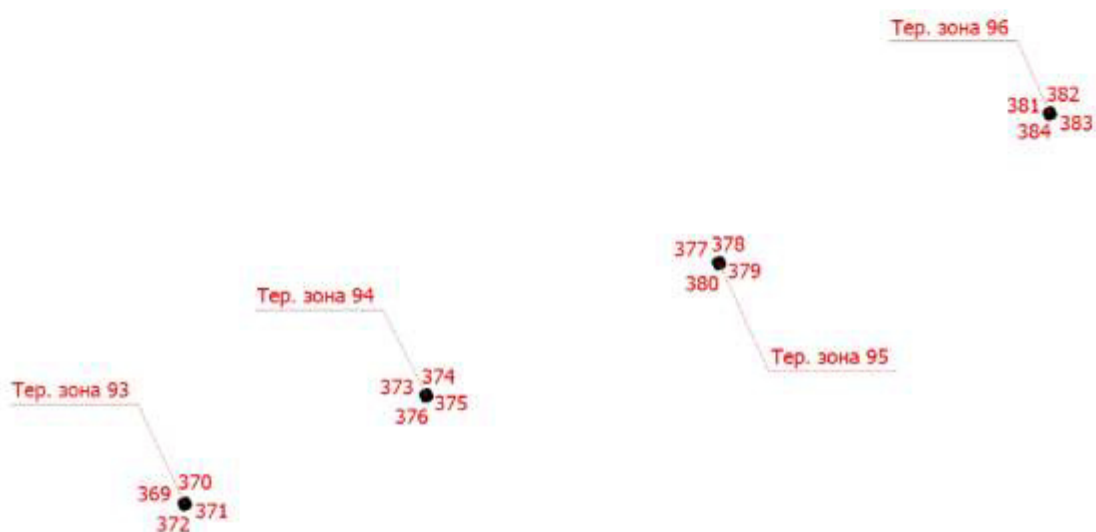
Дата " 14 " августа 2020 г.

Место для оттиска печати (при наличии) лица, составившего описание местоположения границ объекта

## Раздел 4

### План границ объекта

Выносной лист 49



Масштаб 1:5000

Условные обозначения приведены на первом листе

Подпись  /Машпакова Н.В.

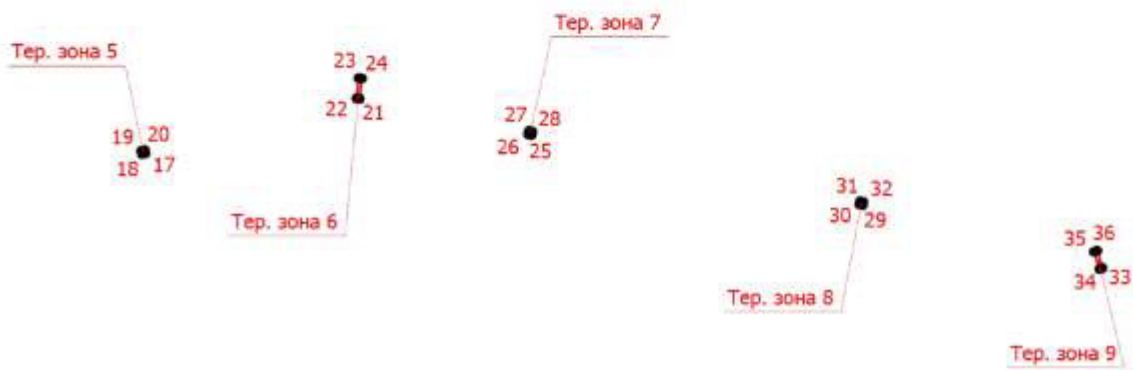
Дата " 14 " августа 2020 г.

Место для оттиска печати (при наличии) лица, составившего описание местоположения границ объекта

## Раздел 4

### План границ объекта

Выносной лист 50



Масштаб 1:5000

Условные обозначения приведены на первом листе

Подпись  /Маштакова Н.В.

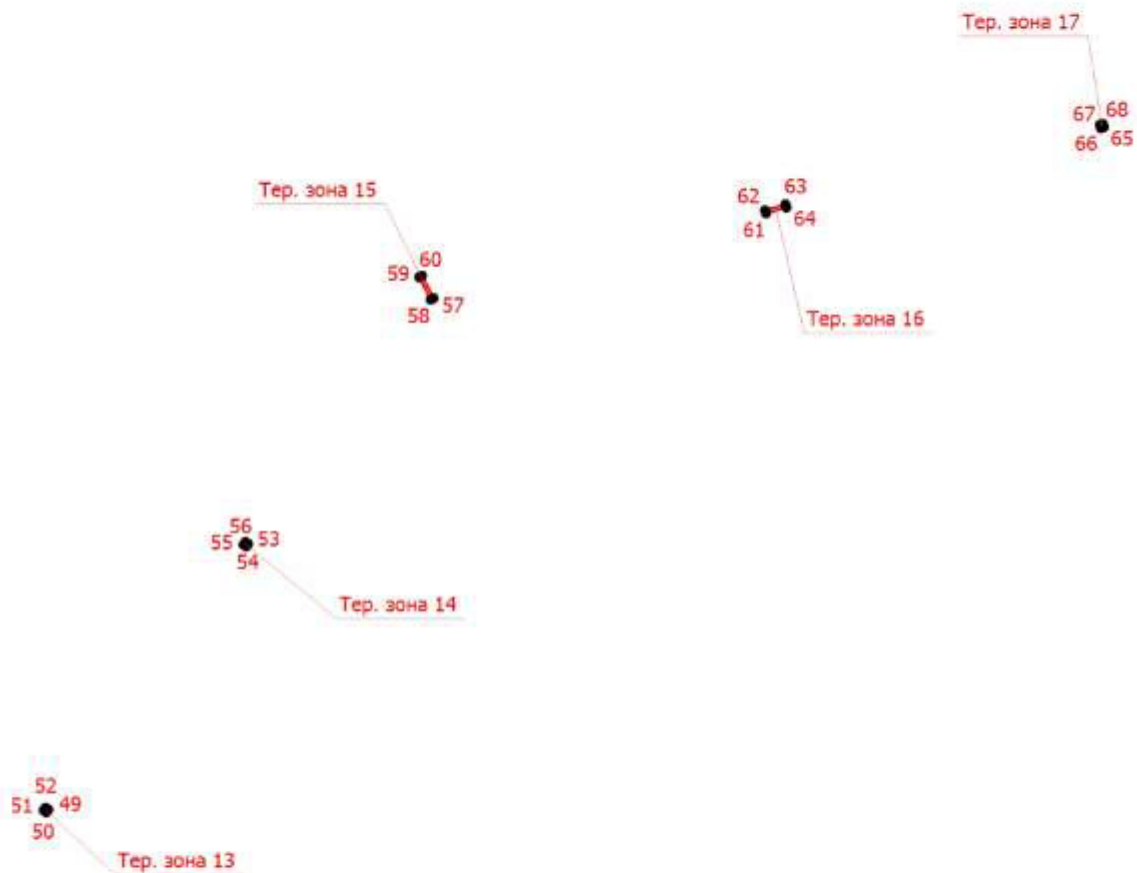
Дата " 14 " августа 2020 г.

Место для оттиска печати (при наличии) лица, составившего описание местоположения границ объекта

## Раздел 4

### План границ объекта

Выносной лист 51



Масштаб 1:5000

Условные обозначения приведены на первом листе

Подпись  /Машпакова Н.В.

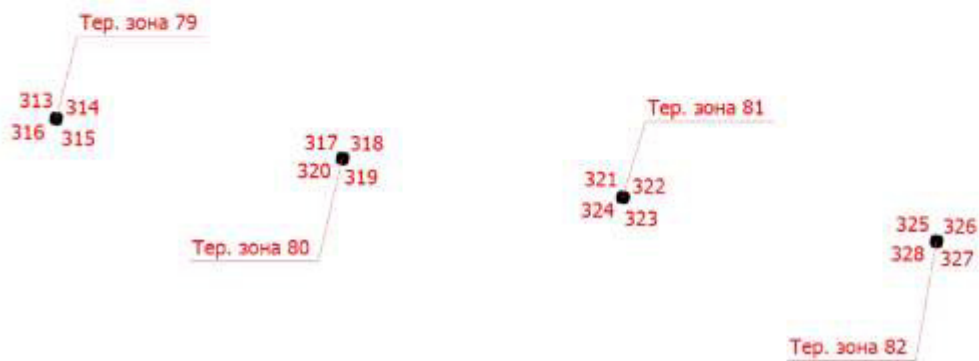
Дата " 14 " августа 2020 г.

Место для оттиска печати (при наличии) лица, составившего описание местоположения границ объекта

## Раздел 4

### План границ объекта

Выносной лист 52



Масштаб 1:5000

Условные обозначения приведены на первом листе

Подпись  /Маштакова Н.В.


Дата " 14 " августа 2020 г.

Место для оттиска печати (при наличии) лица, составившего описание местоположения границ объекта

## Раздел 4

### План границ объекта

Выносной лист 53



Масштаб 1:5000

Условные обозначения приведены на первом листе

Подпись  /Машпакова Н.В.

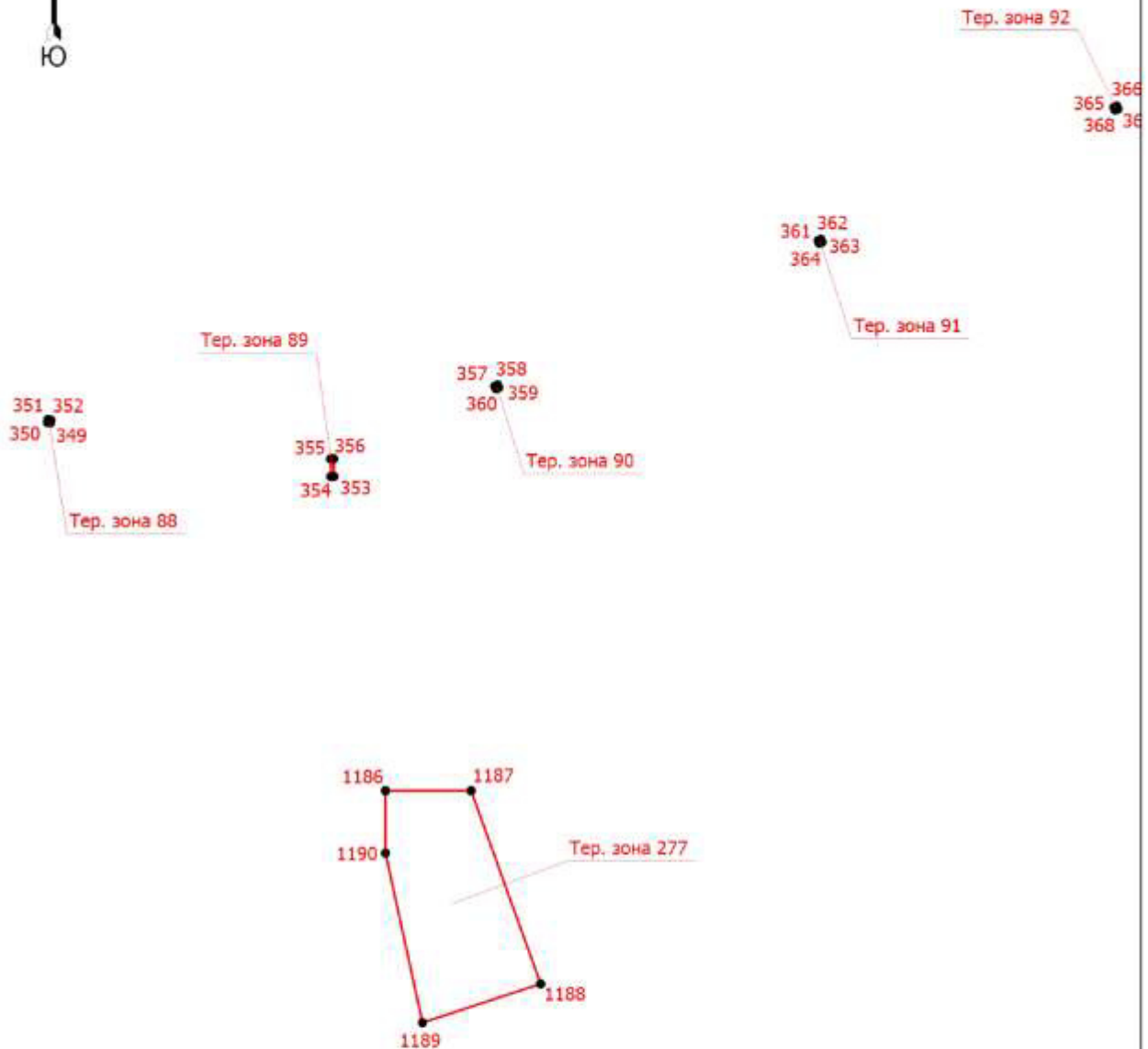
Дата " 14 " августа 2020 г.

Место для оттиска печати (при наличии) лица, составившего описание местоположения границ объекта

## Раздел 4

### План границ объекта

Выносной лист 54



Масштаб 1:5000

Условные обозначения приведены на первом листе

Подпись  /Машпакова Н.В.


Дата " 14 " августа 2020 г.

Место для оттиска печати (при наличии) лица, составившего описание местоположения границ объекта

## Раздел 4

### План границ объекта

Выносной лист 55



Масштаб 1:5000

Условные обозначения приведены на первом листе

Подпись  /Маштакова Н.В.

Дата "14" августа 2020 г.

Место для оттиска печати (при наличии) лица, составившего описание местоположения границ объекта



## Раздел 4

### План границ объекта

Выносной лист 56

С  
↑  
Ю

1013 1014  
1012 1015 Тер. зона 239

Масштаб 1:5000

Условные обозначения приведены на первом листе

Подпись

/Машпакова Н.В.

Дата " 14 " августа 2020 г.

Место для оттиска печати (при наличии) лица, составившего описание местоположения границ объекта

## Раздел 4

### План границ объекта

Выносной лист 57

С  
↑  
Ю



Масштаб 1:5000

Условные обозначения приведены на первом листе

Подпись  /Маштакова Н.В.

Дата " 14 " августа 2020 г.

Место для оттиска печати (при наличии) лица, составившего описание местоположения границ объекта

## Раздел 4

### План границ объекта

Выносной лист 58



Тер. зона 3

12 9  
11 10

995 992  
994 993

Тер. зона 234

Тер. зона 235

999 996  
998 997

Тер. зона 236

1003 1000  
1002 1001

Тер. зона 4

16 13  
15 14

1024 1025  
1023 1022

Тер. зона 241

Масштаб 1:5000

Условные обозначения приведены на первом листе

Подпись  /Маштакова Н.В.


Дата " 14 " августа 2020 г.

Место для оттиска печати (при наличии) лица, составившего описание местоположения границ объекта

## Раздел 4

### План границ объекта

Выносной лист 59



Масштаб 1:5000

Условные обозначения приведены на первом листе

Подпись \_\_\_\_\_ /Маштакова Н.В.

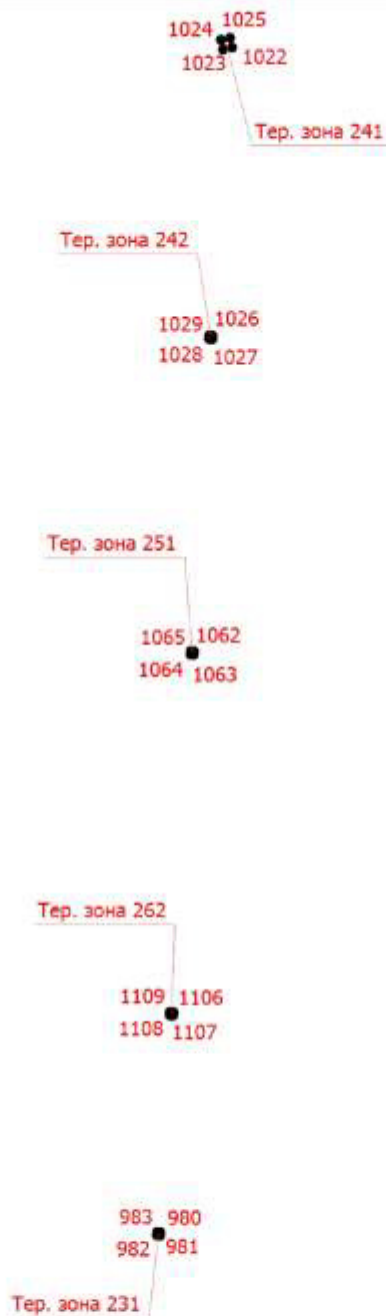
Дата " 14 " августа 2020 г.

Место для оттиска печати (при наличии) лица, составившего описание местоположения границ объекта

## Раздел 4

### План границ объекта

Выносной лист 60



Масштаб 1:5000

Условные обозначения приведены на первом листе

Подпись \_\_\_\_\_ /Маштакова Н.В.

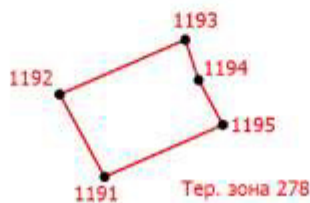
Дата " 14 " августа 2020 г.

Место для оттиска печати (при наличии) лица, составившего описание местоположения границ объекта

## Раздел 4

### План границ объекта

Выносной лист 61



Масштаб 1:5000

Условные обозначения приведены на первом листе

Подпись  /Машпакова Н.В.


Дата " 14 " августа 2020 г.

Место для оттиска печати (при наличии) лица, составившего описание местоположения границ объекта

## Раздел 4

### План границ объекта

Выносной лист 62



Масштаб 1:5000

Условные обозначения приведены на первом листе

Подпись \_\_\_\_\_ /Маштакова Н.В.


Дата " 14 " августа 2020 г.

Место для оттиска печати (при наличии) лица, составившего описание местоположения границ объекта

## Раздел 4

### План границ объекта

Выносной лист 63



Масштаб 1:5000

Условные обозначения приведены на первом листе

Подпись  /Машпакова Н.В.

Дата " 14 " августа 2020 г.

Место для оттиска печати (при наличии) лица, составившего описание местоположения границ объекта

**ОПИСАНИЕ МЕСТОПОЛОЖЕНИЯ ГРАНИЦ**



**ОД-1 Зона делового, общественного и коммерческого назначения**

(наименование объекта, местоположение границ которого описано (далее - объект))

**Раздел 1****Сведения об объекте**

<b>№ п/п</b>	<b>Характеристики объекта</b>	<b>Описание характеристик</b>
<b>1</b>	<b>2</b>	<b>3</b>
1.	Местоположение объекта	182500, Псковская область, район Невельский, сельсовет Ивановская волость
2.	Площадь объекта +/- величина погрешности определения площади (Р +/- Дельта Р)	153438 +/- 601 м²
3.	Иные характеристики объекта	-

**Раздел 2**

Сведения о местоположении границ объекта					
1. Система координат МСК-60 зона 2					
2. Сведения о характерных точках границ объекта					
Обозначение характерных точек границ	Координаты, м		Метод определения координат характерной точки	Средняя квадратическая погрешность положения характерной точки (Mt), м	Описание обозначения точки на местности (при наличии)
	X	Y			
1	2	3	4	5	6
-	-	-	-	-	
3. Сведения о характерных точках части (частей) границы объекта					
Обозначение характерных точек части границы	Координаты, м		Метод определения координат характерной точки	Средняя квадратическая погрешность положения характерной точки (Mt), м	Описание обозначения точки на местности (при наличии)
	X	Y			
1	2	3	4	5	6
Часть 1					
1	311919.02	2188558.48	Картометрический метод	1	-
2	312075.20	2188746.68	Картометрический метод	1	-
3	311981.53	2188820.17	Картометрический метод	1	-
4	311915.24	2188719.30	Картометрический метод	1	-
5	311857.59	2188758.21	Картометрический метод	1	-
6	311786.97	2188668.87	Картометрический метод	1	-
1	311919.02	2188558.48	Картометрический метод	1	-
Часть 2					
7	319482.24	2190526.26	Картометрический метод	1	-
8	319517.33	2190522.68	Картометрический метод	1	-
9	319521.10	2190551.94	Картометрический метод	1	-
10	319518.35	2190552.75	Картометрический метод	1	-
11	319505.55	2190552.59	Картометрический метод	1	-
12	319499.61	2190554.02	Картометрический метод	1	-
13	319503.91	2190615.85	Картометрический метод	1	-
14	319506.62	2190633.37	Картометрический метод	1	-
15	319490.12	2190635.92	Картометрический метод	1	-

3. Сведения о характерных точках части (частей) границы объекта
---

Обозначение характерных точек части границы	Координаты, м		Метод определения координат характерной точки	Средняя квадратическая погрешность положения характерной точки (Мт), м	Описание обозначения точки на местности (при наличии)
	X	Y			
1	2	3	4	5	6
16	319489.64	2190631.72	Картометрический метод	1	-
17	319488.90	2190631.84	Картометрический метод	1	-
18	319487.41	2190618.40	Картометрический метод	1	-
19	319484.60	2190552.81	Картометрический метод	1	-
20	319483.65	2190540.96	Картометрический метод	1	-
7	319482.24	2190526.26	Картометрический метод	1	-
Часть 3					
21	314930.36	2199534.35	Картометрический метод	1	-
22	314876.32	2199641.71	Картометрический метод	1	-
23	314840.29	2199621.54	Картометрический метод	1	-
24	314883.53	2199519.94	Картометрический метод	1	-
25	314890.73	2199516.34	Картометрический метод	1	-
21	314930.36	2199534.35	Картометрический метод	1	-
Часть 4					
26	303891.49	2190565.22	Картометрический метод	1	-
27	303882.59	2190514.57	Картометрический метод	1	-
28	303878.88	2190511.02	Картометрический метод	1	-
29	303832.08	2190510.02	Картометрический метод	1	-
30	303790.73	2190510.18	Картометрический метод	1	-
31	303788.44	2190458.40	Картометрический метод	1	-
32	303771.74	2190400.59	Картометрический метод	1	-
33	303826.20	2190395.83	Картометрический метод	1	-
34	303826.62	2190395.75	Картометрический метод	1	-
35	303860.18	2190377.57	Картометрический метод	1	-
36	303925.92	2190351.85	Картометрический метод	1	-
37	303934.60	2190383.76	Картометрический метод	1	-

3. Сведения о характерных точках части (частей) границы объекта

Обозначение характерных точек части границы	Координаты, м		Метод определения координат характерной точки	Средняя квадратическая погрешность положения характерной точки (Мт), м	Описание обозначения точки на местности (при наличии)
	X	Y			
1	2	3	4	5	6
38	303935.07	2190385.80	Картометрический метод	1	-
39	303942.85	2190416.99	Картометрический метод	1	-
40	303963.11	2190420.53	Картометрический метод	1	-
41	303967.19	2190441.29	Картометрический метод	1	-
42	304051.53	2190520.77	Картометрический метод	1	-
43	304002.92	2190539.03	Картометрический метод	1	-
44	303973.09	2190562.42	Картометрический метод	1	-
45	303903.91	2190608.87	Картометрический метод	1	-
26	303891.49	2190565.22	Картометрический метод	1	-
Часть 5					
46	308275.29	2200439.98	Картометрический метод	1	-
47	308367.80	2200558.93	Картометрический метод	1	-
48	308412.01	2200601.32	Картометрический метод	1	-
49	308549.74	2200733.33	Картометрический метод	1	-
50	308645.19	2200847.00	Картометрический метод	1	-
51	308662.86	2200866.38	Картометрический метод	1	-
52	308649.54	2200877.75	Картометрический метод	1	-
53	308641.15	2200868.65	Картометрический метод	1	-
54	308622.73	2200883.75	Картометрический метод	1	-
55	308601.28	2200854.31	Картометрический метод	1	-
56	308591.80	2200865.11	Картометрический метод	1	-
57	308586.83	2200867.75	Картометрический метод	1	-
58	308568.65	2200847.89	Картометрический метод	1	-
59	308492.19	2200776.42	Картометрический метод	1	-
60	308468.18	2200746.26	Картометрический метод	1	-
61	308422.04	2200713.22	Картометрический метод	1	-

3. Сведения о характерных точках части (частей) границы объекта

Обозначение характерных точек части границы	Координаты, м		Метод определения координат характерной точки	Средняя квадратическая погрешность положения характерной точки (Мt), м	Описание обозначения точки на местности (при наличии)
	X	Y			
1	2	3	4	5	6
62	308387.97	2200668.40	Картометрический метод	1	-
63	308371.40	2200647.88	Картометрический метод	1	-
64	308330.86	2200693.94	Картометрический метод	1	-
65	308299.34	2200726.12	Картометрический метод	1	-
66	308268.12	2200691.15	Картометрический метод	1	-
67	308263.56	2200686.20	Картометрический метод	1	-
68	308256.90	2200678.96	Картометрический метод	1	-
69	308239.60	2200696.21	Картометрический метод	1	-
70	308219.68	2200716.65	Картометрический метод	1	-
71	308208.73	2200738.59	Картометрический метод	1	-
72	308165.10	2200774.51	Картометрический метод	1	-
73	308092.19	2200689.24	Картометрический метод	1	-
74	308093.58	2200687.56	Картометрический метод	1	-
75	308093.45	2200686.83	Картометрический метод	1	-
76	308109.60	2200656.58	Картометрический метод	1	-
77	308115.95	2200647.02	Картометрический метод	1	-
78	308125.28	2200619.50	Картометрический метод	1	-
79	308129.87	2200592.82	Картометрический метод	1	-
80	308132.67	2200577.04	Картометрический метод	1	-
81	308133.06	2200576.32	Картометрический метод	1	-
82	308134.30	2200573.92	Картометрический метод	1	-
83	308164.02	2200532.29	Картометрический метод	1	-
84	308187.11	2200503.08	Картометрический метод	1	-
85	308232.98	2200493.92	Картометрический метод	1	-
86	308274.00	2200441.00	Картометрический метод	1	-
46	308275.29	2200439.98	Картометрический метод	1	-

Раздел 3							
Сведения о местоположении измененных (уточненных) границ объекта							
1. Система координат -							
2. Сведения о характерных точках границ объекта							
Обозначение характерных точек границ	Существующие координаты, м		Измененные (уточненные) координаты, м		Метод определения координат характерной точки	Средняя квадратическая погрешность положения характерной точки (Mt), м	Описание обозначения точки на местности (при наличии)
	X	Y	X	Y			
1	2	3	4	5	6	7	8
-	-	-	-	-	-	-	
3. Сведения о характерных точках части (частей) границы объекта							
Обозначение характерных точек части границы	Существующие координаты, м		Измененные (уточненные) координаты, м		Метод определения координат характерной точки	Средняя квадратическая погрешность положения характерной точки (Mt), м	Описание обозначения точки на местности (при наличии)
	X	Y	X	Y			
1	2	3	4	5	6	7	8
-	-	-	-	-	-	-	

**Текстовое описание местоположения границ  
населенных пунктов, территориальных зон, особо охраняемых природных  
территорий, зон с особыми условиями использования территорий**

Прохождение границы		Описание прохождения границы
от точки	до точки	
1	2	3
-	-	-

## Раздел 4

### План границ объекта

С  
↑  
Ю



Масштаб 1:56200

#### Условные обозначения

- - Характерная точка границы, сведения о которой позволяют однозначно определить ее положение на местности
- Тер. зона 1 - Территориальная зона Тер. зона 1 — ОД-1 Зона делового, общественного и коммерческого назначения
- 1 - Обозначение новой характерной точки
- - Граница территориальной зоны

Подпись \_\_\_\_\_ /Маштакова Н.В.

Дата " 12 " августа 2020 г.

Место для оттиска печати (при наличии) лица, составившего описание местоположения границ объекта



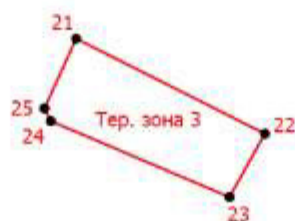


## Раздел 4

### План границ объекта

Выносной лист 2

С  
↑  
Ю



Масштаб 1:4000

Условные обозначения приведены на первом листе

Подпись  /Маштакова Н.В.

Дата " 12 " августа 2020 г.

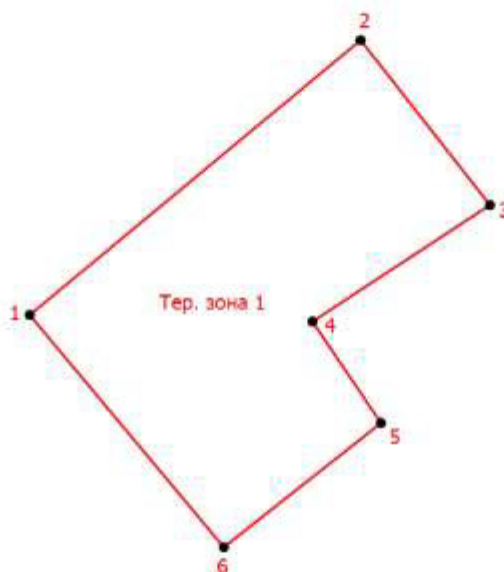
Место для оттиска печати (при наличии) лица, составившего описание местоположения границ объекта

## Раздел 4

### План границ объекта

Выносной лист 3

С  
↑  
Ю



Масштаб 1:4000

Условные обозначения приведены на первом листе

Подпись  /Маштакова Н.В.

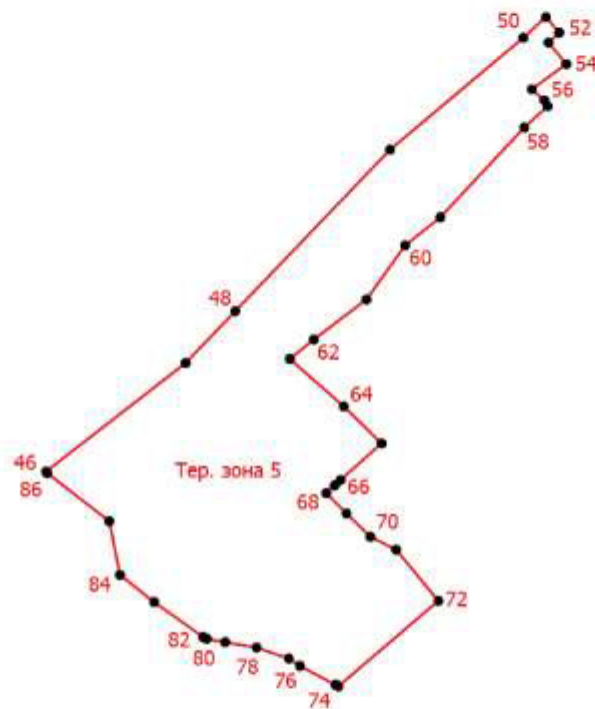
Дата " 12 " августа 2020 г.

Место для оттиска печати (при наличии) лица, составившего описание местоположения границ объекта

## Раздел 4

### План границ объекта

Выносной лист 4



Масштаб 1:6000

Условные обозначения приведены на первом листе

Подпись \_\_\_\_\_ /Маштакова Н.В.

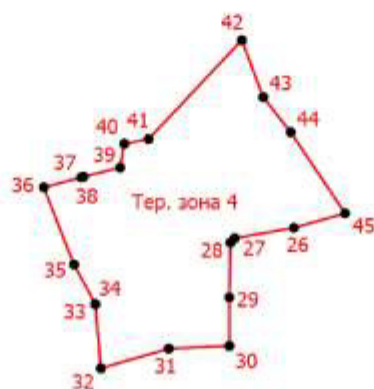
Дата " 12 " августа 2020 г.

Место для оттиска печати (при наличии) лица, составившего описание местоположения границ объекта

## Раздел 4

### План границ объекта

Выносной лист 5



Масштаб 1:6000

Условные обозначения приведены на первом листе

Подпись  /Маштакова Н.В.

Дата " 12 " августа 2020 г.

Место для оттиска печати (при наличии) лица, составившего описание местоположения границ объекта

# ОПИСАНИЕ МЕСТОПОЛОЖЕНИЯ ГРАНИЦ

## П-1 Зона объектов и предприятий IV-V классов опасности

(наименование объекта, местоположение границ которого описано (далее - объект))

### Раздел 1

#### Сведения об объекте

№ п/п	Характеристики объекта	Описание характеристик
1	2	3
1.	Местоположение объекта	182500, Псковская область, район Невельский, сельсовет Ивановская волость
2.	Площадь объекта +/- величина погрешности определения площади (Р +/- Дельта Р)	3591491 +/- 14084 м²
3.	Иные характеристики объекта	-

## Раздел 2

### Сведения о местоположении границ объекта

1. Система координат МСК-60 зона 2

2. Сведения о характерных точках границ объекта

Обозначение характерных точек границ	Координаты, м		Метод определения координат характерной точки	Средняя квадратическая погрешность положения характерной точки (Mt), м	Описание обозначения точки на местности (при наличии)
	X	Y			
1	2	3	4	5	6
-	-	-	-	-	

3. Сведения о характерных точках части (частей) границы объекта

Обозначение характерных точек части границы	Координаты, м		Метод определения координат характерной точки	Средняя квадратическая погрешность положения характерной точки (Mt), м	Описание обозначения точки на местности (при наличии)
	X	Y			
1	2	3	4	5	6
Часть 1					
1	310291.88	2201451.19	Картометрический метод	1	-
2	310229.02	2201425.10	Картометрический метод	1	-
3	310266.84	2201336.13	Картометрический метод	1	-
4	310317.98	2201356.90	Картометрический метод	1	-
1	310291.88	2201451.19	Картометрический метод	1	-
Часть 2					
5	316580.15	2193034.85	Картометрический метод	1	-
6	316569.28	2193064.43	Картометрический метод	1	-
7	316548.30	2193090.46	Картометрический метод	1	-
8	316515.79	2193108.93	Картометрический метод	1	-
9	316462.96	2193128.55	Картометрический метод	1	-
10	316381.44	2193143.79	Картометрический метод	1	-
11	316318.71	2193163.96	Картометрический метод	1	-
12	316305.75	2193180.50	Картометрический метод	1	-
13	316221.34	2193153.80	Картометрический метод	1	-
14	316201.92	2193131.75	Картометрический метод	1	-
15	316167.09	2193126.65	Картометрический метод	1	-

3. Сведения о характерных точках части (частей) границы объекта					
Обозначение характерных точек части границы	Координаты, м		Метод определения координат характерной точки	Средняя квадратическая погрешность положения характерной точки (Мт), м	Описание обозначения точки на местности (при наличии)
	X	Y			
1	2	3	4	5	6
16	316069.46	2193121.67	Картометрический метод	1	-
17	315984.68	2193177.23	Картометрический метод	1	-
18	316079.67	2193252.96	Картометрический метод	1	-
19	316017.94	2193331.98	Картометрический метод	1	-
20	315947.33	2193456.15	Картометрический метод	1	-
21	316000.48	2193528.50	Картометрический метод	1	-
22	316003.53	2193595.05	Картометрический метод	1	-
23	315961.03	2193579.25	Картометрический метод	1	-
24	315922.82	2193580.26	Картометрический метод	1	-
25	315923.36	2193587.42	Картометрический метод	1	-
26	315943.29	2193585.16	Картометрический метод	1	-
27	315972.86	2193588.12	Картометрический метод	1	-
28	316004.41	2193603.38	Картометрический метод	1	-
29	315930.26	2193679.58	Картометрический метод	1	-
30	315941.59	2193830.76	Картометрический метод	1	-
31	315842.94	2194017.44	Картометрический метод	1	-
32	315726.62	2194126.07	Картометрический метод	1	-
33	315726.16	2194122.23	Картометрический метод	1	-
34	315609.43	2194182.92	Картометрический метод	1	-
35	315300.49	2194168.90	Картометрический метод	1	-
36	315302.21	2194173.90	Картометрический метод	1	-
37	315245.11	2194172.32	Картометрический метод	1	-
38	315191.28	2194144.92	Картометрический метод	1	-
39	315191.36	2194141.02	Картометрический метод	1	-
40	315170.61	2194130.33	Картометрический метод	1	-
41	315192.29	2194097.76	Картометрический метод	1	-



3. Сведения о характерных точках части (частей) границы объекта					
Обозначение характерных точек части границы	Координаты, м		Метод определения координат характерной точки	Средняя квадратическая погрешность положения характерной точки (Mt), м	Описание обозначения точки на местности (при наличии)
	X	Y			
1	2	3	4	5	6
42	315192.68	2194079.60	Картометрический метод	1	-
43	315174.23	2194109.11	Картометрический метод	1	-
44	315172.75	2194111.97	Картометрический метод	1	-
45	315188.33	2193978.37	Картометрический метод	1	-
46	315149.45	2193923.64	Картометрический метод	1	-
47	315153.58	2193917.20	Картометрический метод	1	-
48	315038.57	2193721.82	Картометрический метод	1	-
49	315125.09	2193616.05	Картометрический метод	1	-
50	315138.84	2193607.44	Картометрический метод	1	-
51	315150.87	2193610.86	Картометрический метод	1	-
52	315156.82	2193612.55	Картометрический метод	1	-
53	315157.46	2193616.43	Картометрический метод	1	-
54	315155.91	2193661.18	Картометрический метод	1	-
55	315165.79	2193667.15	Картометрический метод	1	-
56	315171.47	2193701.69	Картометрический метод	1	-
57	315242.43	2193717.22	Картометрический метод	1	-
58	315278.95	2193673.52	Картометрический метод	1	-
59	315244.92	2193611.38	Картометрический метод	1	-
60	315198.79	2193555.64	Картометрический метод	1	-
61	315189.30	2193527.15	Картометрический метод	1	-
62	315156.49	2193478.16	Картометрический метод	1	-
63	315171.85	2193471.95	Картометрический метод	1	-
64	315226.90	2193443.70	Картометрический метод	1	-
65	315225.70	2193347.26	Картометрический метод	1	-
66	315280.80	2193277.35	Картометрический метод	1	-
67	315250.44	2193265.78	Картометрический метод	1	-

3. Сведения о характерных точках части (частей) границы объекта					
Обозначение характерных точек части границы	Координаты, м		Метод определения координат характерной точки	Средняя квадратическая погрешность положения характерной точки (Мт), м	Описание обозначения точки на местности (при наличии)
	X	Y			
1	2	3	4	5	6
68	315123.74	2193149.15	Картометрический метод	1	-
69	315046.40	2192847.55	Картометрический метод	1	-
70	315063.24	2192840.50	Картометрический метод	1	-
71	315025.66	2192734.73	Картометрический метод	1	-
72	315129.47	2192682.84	Картометрический метод	1	-
73	315160.96	2192633.52	Картометрический метод	1	-
74	315279.85	2192562.60	Картометрический метод	1	-
75	315341.47	2192505.48	Картометрический метод	1	-
76	315491.82	2192365.70	Картометрический метод	1	-
77	315526.00	2192398.86	Картометрический метод	1	-
78	315700.80	2192553.40	Картометрический метод	1	-
79	315613.37	2192702.96	Картометрический метод	1	-
80	315708.07	2192819.40	Картометрический метод	1	-
81	315748.31	2192786.27	Картометрический метод	1	-
82	315897.13	2192721.91	Картометрический метод	1	-
83	316129.72	2192676.04	Картометрический метод	1	-
84	316196.99	2192670.99	Картометрический метод	1	-
85	316267.08	2192715.39	Картометрический метод	1	-
86	316494.57	2192893.00	Картометрический метод	1	-
87	316505.12	2192920.92	Картометрический метод	1	-
88	316548.57	2192965.90	Картометрический метод	1	-
89	316577.45	2193003.65	Картометрический метод	1	-
5	316580.15	2193034.85	Картометрический метод	1	-
90	315914.75	2193384.14	Картометрический метод	1	-
91	315814.21	2193535.52	Картометрический метод	1	-
92	315803.11	2193529.52	Картометрический метод	1	-

3. Сведения о характерных точках части (частей) границы объекта					
Обозначение характерных точек части границы	Координаты, м		Метод определения координат характерной точки	Средняя квадратическая погрешность положения характерной точки (Mt), м	Описание обозначения точки на местности (при наличии)
	X	Y			
1	2	3	4	5	6
93	315792.97	2193544.66	Картометрический метод	1	-
94	315754.29	2193521.73	Картометрический метод	1	-
95	315708.41	2193492.62	Картометрический метод	1	-
96	315713.86	2193481.31	Картометрический метод	1	-
97	315705.28	2193476.67	Картометрический метод	1	-
98	315696.47	2193489.01	Картометрический метод	1	-
99	315651.37	2193458.10	Картометрический метод	1	-
100	315605.33	2193518.78	Картометрический метод	1	-
101	315592.27	2193509.54	Картометрический метод	1	-
102	315595.18	2193504.06	Картометрический метод	1	-
103	315578.84	2193525.54	Картометрический метод	1	-
104	315560.35	2193514.84	Картометрический метод	1	-
105	315597.14	2193466.18	Картометрический метод	1	-
106	315570.05	2193438.39	Картометрический метод	1	-
107	315606.34	2193393.12	Картометрический метод	1	-
108	315695.77	2193307.79	Картометрический метод	1	-
109	315733.92	2193241.42	Картометрический метод	1	-
110	315787.89	2193277.87	Картометрический метод	1	-
111	315820.49	2193299.77	Картометрический метод	1	-
112	315843.61	2193317.91	Картометрический метод	1	-
113	315870.29	2193340.16	Картометрический метод	1	-
90	315914.75	2193384.14	Картометрический метод	1	-
Часть 3					
114	316311.68	2194521.68	Картометрический метод	1	-
115	316320.47	2194505.62	Картометрический метод	1	-
116	316329.48	2194477.54	Картометрический метод	1	-

3. Сведения о характерных точках части (частей) границы объекта					
Обозначение характерных точек части границы	Координаты, м		Метод определения координат характерной точки	Средняя квадратическая погрешность положения характерной точки (Мт), м	Описание обозначения точки на местности (при наличии)
	X	Y			
1	2	3	4	5	6
117	316335.82	2194444.03	Картометрический метод	1	-
118	316324.18	2194445.37	Картометрический метод	1	-
119	316317.56	2194477.99	Картометрический метод	1	-
120	316036.03	2194503.74	Картометрический метод	1	-
121	316050.40	2194210.25	Картометрический метод	1	-
122	316045.41	2194202.95	Картометрический метод	1	-
123	316061.49	2193926.27	Картометрический метод	1	-
124	316089.40	2193895.92	Картометрический метод	1	-
125	316132.19	2193909.38	Картометрический метод	1	-
126	316141.15	2193899.38	Картометрический метод	1	-
127	316167.02	2193899.95	Картометрический метод	1	-
128	316186.27	2193906.66	Картометрический метод	1	-
129	316207.94	2193882.56	Картометрический метод	1	-
130	316211.86	2193882.78	Картометрический метод	1	-
131	316268.94	2193859.34	Картометрический метод	1	-
132	316296.55	2193842.87	Картометрический метод	1	-
133	316300.53	2193846.36	Картометрический метод	1	-
134	316313.63	2193840.99	Картометрический метод	1	-
135	316282.37	2193738.25	Картометрический метод	1	-
136	316274.51	2193739.61	Картометрический метод	1	-
137	316204.30	2193666.50	Картометрический метод	1	-
138	316207.68	2193649.78	Картометрический метод	1	-
139	316222.33	2193577.63	Картометрический метод	1	-
140	316223.92	2193569.77	Картометрический метод	1	-
141	316249.49	2193570.53	Картометрический метод	1	-
142	316249.51	2193570.28	Картометрический метод	1	-

3. Сведения о характерных точках части (частей) границы объекта					
Обозначение характерных точек части границы	Координаты, м		Метод определения координат характерной точки	Средняя квадратическая погрешность положения характерной точки (Mt), м	Описание обозначения точки на местности (при наличии)
	X	Y			
1	2	3	4	5	6
143	316255.94	2193570.72	Картометрический метод	1	-
144	316367.92	2193688.82	Картометрический метод	1	-
145	316389.16	2193689.67	Картометрический метод	1	-
146	316472.56	2193761.24	Картометрический метод	1	-
147	316474.56	2193756.21	Картометрический метод	1	-
148	316499.64	2193797.67	Картометрический метод	1	-
149	316566.57	2193888.30	Картометрический метод	1	-
150	316607.69	2193958.99	Картометрический метод	1	-
151	316606.22	2193973.61	Картометрический метод	1	-
152	316606.10	2193973.67	Картометрический метод	1	-
153	316618.06	2193993.45	Картометрический метод	1	-
154	316608.87	2194024.38	Картометрический метод	1	-
155	316586.70	2194062.82	Картометрический метод	1	-
156	316567.53	2194079.30	Картометрический метод	1	-
157	316548.79	2194057.56	Картометрический метод	1	-
158	316537.80	2194054.33	Картометрический метод	1	-
159	316508.45	2194062.03	Картометрический метод	1	-
160	316476.74	2194111.66	Картометрический метод	1	-
161	316417.21	2194200.24	Картометрический метод	1	-
162	316411.30	2194251.32	Картометрический метод	1	-
163	316398.97	2194249.42	Картометрический метод	1	-
164	316397.91	2194266.32	Картометрический метод	1	-
165	316404.73	2194272.85	Картометрический метод	1	-
166	316463.39	2194307.59	Картометрический метод	1	-
167	316560.16	2194344.95	Картометрический метод	1	-
168	316471.32	2194464.88	Картометрический метод	1	-

3. Сведения о характерных точках части (частей) границы объекта					
Обозначение характерных точек части границы	Координаты, м		Метод определения координат характерной точки	Средняя квадратическая погрешность положения характерной точки (Mt), м	Описание обозначения точки на местности (при наличии)
	X	Y			
1	2	3	4	5	6
169	316365.86	2194514.88	Картометрический метод	1	-
170	316333.51	2194532.68	Картометрический метод	1	-
171	316284.46	2194571.51	Картометрический метод	1	-
114	316311.68	2194521.68	Картометрический метод	1	-
Часть 4					
172	313652.48	2193172.79	Картометрический метод	1	-
173	313706.49	2193126.21	Картометрический метод	1	-
174	313661.23	2193048.87	Картометрический метод	1	-
175	313611.88	2193071.70	Картометрический метод	1	-
176	313521.47	2193102.82	Картометрический метод	1	-
177	313485.23	2193111.15	Картометрический метод	1	-
178	313399.66	2193104.21	Картометрический метод	1	-
179	313377.30	2193112.37	Картометрический метод	1	-
180	313349.45	2193057.13	Картометрический метод	1	-
181	313371.74	2193048.37	Картометрический метод	1	-
182	313362.63	2193031.93	Картометрический метод	1	-
183	313371.95	2193005.00	Картометрический метод	1	-
184	313367.58	2192934.49	Картометрический метод	1	-
185	313320.04	2192929.14	Картометрический метод	1	-
186	313313.90	2193003.99	Картометрический метод	1	-
187	313342.60	2193059.81	Картометрический метод	1	-
188	313376.60	2193129.28	Картометрический метод	1	-
189	313340.00	2193123.51	Картометрический метод	1	-
190	313246.69	2193092.78	Картометрический метод	1	-
191	313204.40	2193038.96	Картометрический метод	1	-
192	313124.24	2192942.52	Картометрический метод	1	-

3. Сведения о характерных точках части (частей) границы объекта					
Обозначение характерных точек части границы	Координаты, м		Метод определения координат характерной точки	Средняя квадратическая погрешность положения характерной точки (Мт), м	Описание обозначения точки на местности (при наличии)
	X	Y			
1	2	3	4	5	6
193	313157.52	2192863.42	Картометрический метод	1	-
194	313216.01	2192723.67	Картометрический метод	1	-
195	313290.95	2192731.90	Картометрический метод	1	-
196	313303.36	2192702.63	Картометрический метод	1	-
197	313295.44	2192677.21	Картометрический метод	1	-
198	313305.03	2192662.60	Картометрический метод	1	-
199	313271.32	2192583.65	Картометрический метод	1	-
200	313280.14	2192549.76	Картометрический метод	1	-
201	313306.18	2192490.04	Картометрический метод	1	-
202	313301.24	2192468.99	Картометрический метод	1	-
203	313300.75	2192466.95	Картометрический метод	1	-
204	313295.10	2192437.59	Картометрический метод	1	-
205	313255.14	2192360.23	Картометрический метод	1	-
206	313243.84	2192345.99	Картометрический метод	1	-
207	313410.78	2192413.65	Картометрический метод	1	-
208	313438.09	2192414.94	Картометрический метод	1	-
209	313519.74	2192454.52	Картометрический метод	1	-
210	313556.07	2192346.86	Картометрический метод	1	-
211	313318.26	2192307.40	Картометрический метод	1	-
212	313307.49	2192295.63	Картометрический метод	1	-
213	313313.39	2192274.96	Картометрический метод	1	-
214	313339.93	2192256.14	Картометрический метод	1	-
215	313367.65	2192246.89	Картометрический метод	1	-
216	313350.67	2192229.35	Картометрический метод	1	-
217	313335.86	2192205.21	Картометрический метод	1	-
218	313343.93	2192187.56	Картометрический метод	1	-

3. Сведения о характерных точках части (частей) границы объекта					
Обозначение характерных точек части границы	Координаты, м		Метод определения координат характерной точки	Средняя квадратическая погрешность положения характерной точки (Mt), м	Описание обозначения точки на местности (при наличии)
	X	Y			
1	2	3	4	5	6
219	313442.25	2192139.59	Картометрический метод	1	-
220	313618.21	2192046.73	Картометрический метод	1	-
221	313618.65	2192005.35	Картометрический метод	1	-
222	313668.32	2191984.92	Картометрический метод	1	-
223	313713.04	2191960.64	Картометрический метод	1	-
224	313785.82	2191907.32	Картометрический метод	1	-
225	313815.40	2191889.84	Картометрический метод	1	-
226	313831.95	2191882.11	Картометрический метод	1	-
227	313938.58	2192019.16	Картометрический метод	1	-
228	313937.68	2192058.02	Картометрический метод	1	-
229	313959.98	2192086.75	Картометрический метод	1	-
230	314006.25	2192072.74	Картометрический метод	1	-
231	314030.74	2192090.24	Картометрический метод	1	-
232	314065.66	2192153.12	Картометрический метод	1	-
233	314114.44	2192195.63	Картометрический метод	1	-
234	314152.58	2192202.14	Картометрический метод	1	-
235	314229.55	2192185.07	Картометрический метод	1	-
236	314261.56	2192208.38	Картометрический метод	1	-
237	314265.99	2192264.93	Картометрический метод	1	-
238	314249.64	2192311.29	Картометрический метод	1	-
239	314234.16	2192325.13	Картометрический метод	1	-
240	314189.32	2192351.64	Картометрический метод	1	-
241	314190.76	2192372.37	Картометрический метод	1	-
242	314286.23	2192426.72	Картометрический метод	1	-
243	314282.01	2192453.76	Картометрический метод	1	-
244	314170.70	2192485.01	Картометрический метод	1	-



3. Сведения о характерных точках части (частей) границы объекта					
Обозначение характерных точек части границы	Координаты, м		Метод определения координат характерной точки	Средняя квадратическая погрешность положения характерной точки (Mt), м	Описание обозначения точки на местности (при наличии)
	X	Y			
1	2	3	4	5	6
245	314173.51	2192514.96	Картометрический метод	1	-
246	314192.32	2192666.37	Картометрический метод	1	-
247	314172.16	2192702.06	Картометрический метод	1	-
248	314136.16	2192734.65	Картометрический метод	1	-
249	314107.75	2192754.22	Картометрический метод	1	-
250	314080.31	2192784.15	Картометрический метод	1	-
251	314059.28	2192794.72	Картометрический метод	1	-
252	313884.47	2192813.05	Картометрический метод	1	-
253	313950.48	2193094.23	Картометрический метод	1	-
254	313855.89	2193141.99	Картометрический метод	1	-
255	313853.80	2193141.98	Картометрический метод	1	-
256	313737.06	2193102.83	Картометрический метод	1	-
257	313679.13	2193151.66	Картометрический метод	1	-
258	313695.14	2193179.52	Картометрический метод	1	-
172	313652.48	2193172.79	Картометрический метод	1	-
Часть 5					
259	314260.54	2192896.67	Картометрический метод	1	-
260	314249.54	2192880.39	Картометрический метод	1	-
261	314245.60	2192867.37	Картометрический метод	1	-
262	314240.67	2192762.10	Картометрический метод	1	-
263	314215.74	2192736.84	Картометрический метод	1	-
264	314217.36	2192625.07	Картометрический метод	1	-
265	314284.74	2192605.73	Картометрический метод	1	-
266	314320.41	2192608.83	Картометрический метод	1	-
267	314331.69	2192638.33	Картометрический метод	1	-
268	314334.43	2192663.20	Картометрический метод	1	-

3. Сведения о характерных точках части (частей) границы объекта					
Обозначение характерных точек части границы	Координаты, м		Метод определения координат характерной точки	Средняя квадратическая погрешность положения характерной точки (Mt), м	Описание обозначения точки на местности (при наличии)
	X	Y			
1	2	3	4	5	6
269	314350.91	2192700.13	Картометрический метод	1	-
270	314353.61	2192717.72	Картометрический метод	1	-
271	314345.05	2192754.49	Картометрический метод	1	-
272	314342.67	2192777.48	Картометрический метод	1	-
273	314351.87	2192808.54	Картометрический метод	1	-
274	314350.37	2192856.92	Картометрический метод	1	-
275	314332.42	2192866.26	Картометрический метод	1	-
276	314329.03	2192902.89	Картометрический метод	1	-
277	314276.10	2192906.73	Картометрический метод	1	-
259	314260.54	2192896.67	Картометрический метод	1	-
Часть 6					
278	304248.55	2202788.85	Картометрический метод	1	-
279	304217.80	2202980.63	Картометрический метод	1	-
280	303818.13	2203097.76	Картометрический метод	1	-
281	303488.73	2202788.85	Картометрический метод	1	-
282	303313.05	2202689.30	Картометрический метод	1	-
283	303244.24	2202474.09	Картометрический метод	1	-
284	303657.09	2202635.13	Картометрический метод	1	-
285	303542.90	2202416.99	Картометрический метод	1	-
286	303440.42	2202260.35	Картометрический метод	1	-
287	303450.66	2202166.65	Картометрический метод	1	-
288	303339.41	2202210.57	Картометрический метод	1	-
289	303244.24	2202187.14	Картометрический метод	1	-
290	303231.06	2202267.66	Картометрический метод	1	-
291	303124.20	2202289.62	Картометрический метод	1	-
292	303113.94	2202340.87	Картометрический метод	1	-

3. Сведения о характерных точках части (частей) границы объекта					
Обозначение характерных точек части границы	Координаты, м		Метод определения координат характерной точки	Средняя квадратическая погрешность положения характерной точки (Mt), м	Описание обозначения точки на местности (при наличии)
	X	Y			
1	2	3	4	5	6
293	303055.38	2202270.60	Картометрический метод	1	-
294	303046.60	2202171.04	Картометрический метод	1	-
295	302898.74	2202001.22	Картометрический метод	1	-
296	302998.29	2202011.46	Картометрический метод	1	-
297	303185.68	2201938.26	Картометрический метод	1	-
298	303301.34	2201942.65	Картометрический метод	1	-
299	303400.89	2201870.92	Картометрический метод	1	-
300	303496.05	2201878.24	Картометрический метод	1	-
301	303684.91	2201800.65	Картометрический метод	1	-
302	303876.69	2201749.41	Картометрический метод	1	-
303	304108.00	2201806.50	Картометрический метод	1	-
304	304034.80	2202537.04	Картометрический метод	1	-
278	304248.55	2202788.85	Картометрический метод	1	-
305	303984.62	2202335.87	Картометрический метод	1	-
306	303982.57	2202337.00	Картометрический метод	1	-
307	303981.43	2202334.94	Картометрический метод	1	-
308	303983.49	2202333.81	Картометрический метод	1	-
305	303984.62	2202335.87	Картометрический метод	1	-
309	303766.84	2201939.29	Картометрический метод	1	-
310	303764.78	2201940.42	Картометрический метод	1	-
311	303763.65	2201938.37	Картометрический метод	1	-
312	303765.71	2201937.23	Картометрический метод	1	-
309	303766.84	2201939.29	Картометрический метод	1	-
313	303869.70	2202126.76	Картометрический метод	1	-
314	303867.64	2202127.88	Картометрический метод	1	-
315	303866.51	2202125.83	Картометрический метод	1	-

## 3. Сведения о характерных точках части (частей) границы объекта

Обозначение характерных точек части границы	Координаты, м		Метод определения координат характерной точки	Средняя квадратическая погрешность положения характерной точки (Mt), м	Описание обозначения точки на местности (при наличии)
	X	Y			
1	2	3	4	5	6
316	303868.57	2202124.70	Картометрический метод	1	-
313	303869.70	2202126.76	Картометрический метод	1	-

Date	Time	Location	Weather	Remarks
1998-01-01	08:00	St. Ignace	Clear	Arrived at St. Ignace
1998-01-01	12:00	St. Ignace	Clear	Lunch at St. Ignace
1998-01-01	16:00	St. Ignace	Clear	Departed St. Ignace
1998-01-02	08:00	St. Ignace	Clear	Arrived at St. Ignace
1998-01-02	12:00	St. Ignace	Clear	Lunch at St. Ignace
1998-01-02	16:00	St. Ignace	Clear	Departed St. Ignace
1998-01-03	08:00	St. Ignace	Clear	Arrived at St. Ignace
1998-01-03	12:00	St. Ignace	Clear	Lunch at St. Ignace
1998-01-03	16:00	St. Ignace	Clear	Departed St. Ignace
1998-01-04	08:00	St. Ignace	Clear	Arrived at St. Ignace
1998-01-04	12:00	St. Ignace	Clear	Lunch at St. Ignace
1998-01-04	16:00	St. Ignace	Clear	Departed St. Ignace
1998-01-05	08:00	St. Ignace	Clear	Arrived at St. Ignace
1998-01-05	12:00	St. Ignace	Clear	Lunch at St. Ignace
1998-01-05	16:00	St. Ignace	Clear	Departed St. Ignace
1998-01-06	08:00	St. Ignace	Clear	Arrived at St. Ignace
1998-01-06	12:00	St. Ignace	Clear	Lunch at St. Ignace
1998-01-06	16:00	St. Ignace	Clear	Departed St. Ignace
1998-01-07	08:00	St. Ignace	Clear	Arrived at St. Ignace
1998-01-07	12:00	St. Ignace	Clear	Lunch at St. Ignace
1998-01-07	16:00	St. Ignace	Clear	Departed St. Ignace
1998-01-08	08:00	St. Ignace	Clear	Arrived at St. Ignace
1998-01-08	12:00	St. Ignace	Clear	Lunch at St. Ignace
1998-01-08	16:00	St. Ignace	Clear	Departed St. Ignace
1998-01-09	08:00	St. Ignace	Clear	Arrived at St. Ignace
1998-01-09	12:00	St. Ignace	Clear	

Раздел 3							
Сведения о местоположении измененных (уточненных) границ объекта							
1. Система координат -							
2. Сведения о характерных точках границ объекта							
Обозначение характерных точек границ	Существующие координаты, м		Измененные (уточненные) координаты, м		Метод определения координат характерной точки	Средняя квадратическая погрешность положения характерной точки (Mt), м	Описание обозначения точки на местности (при наличии)
	X	Y	X	Y			
1	2	3	4	5	6	7	8
-	-	-	-	-	-	-	
3. Сведения о характерных точках части (частей) границы объекта							
Обозначение характерных точек части границы	Существующие координаты, м		Измененные (уточненные) координаты, м		Метод определения координат характерной точки	Средняя квадратическая погрешность положения характерной точки (Mt), м	Описание обозначения точки на местности (при наличии)
	X	Y	X	Y			
1	2	3	4	5	6	7	8
-	-	-	-	-	-	-	

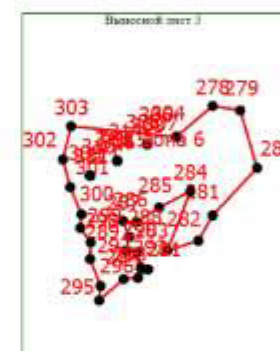
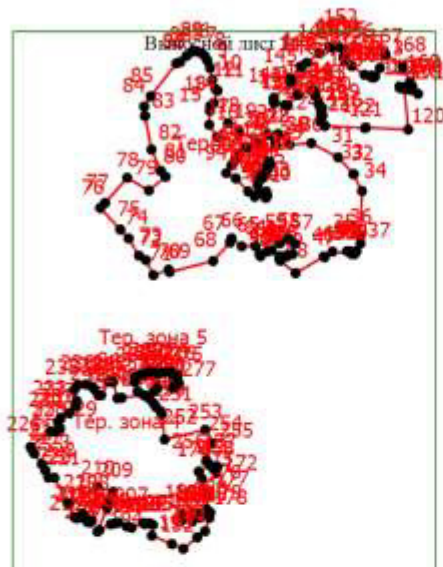
**Текстовое описание местоположения границ  
населенных пунктов, территориальных зон, особо охраняемых природных  
территорий, зон с особыми условиями использования территорий**

Прохождение границы		Описание прохождения границы
от точки	до точки	
1	2	3
-	-	-

# Раздел 4

## План границ объекта

С  
Ю



Масштаб 1:50000

### Условные обозначения

- - Характерная точка границы, сведения о которой позволяют однозначно определить ее положение на местности
- Тер. зона 1 - Территориальная зона Тер. зона 1 — П-1 Зона объектов и предприятий IV-V классов опасности
- 1 - Обозначение новой характерной точки
- - Граница территориальной зоны

Подпись  /Маштакова Н.В.

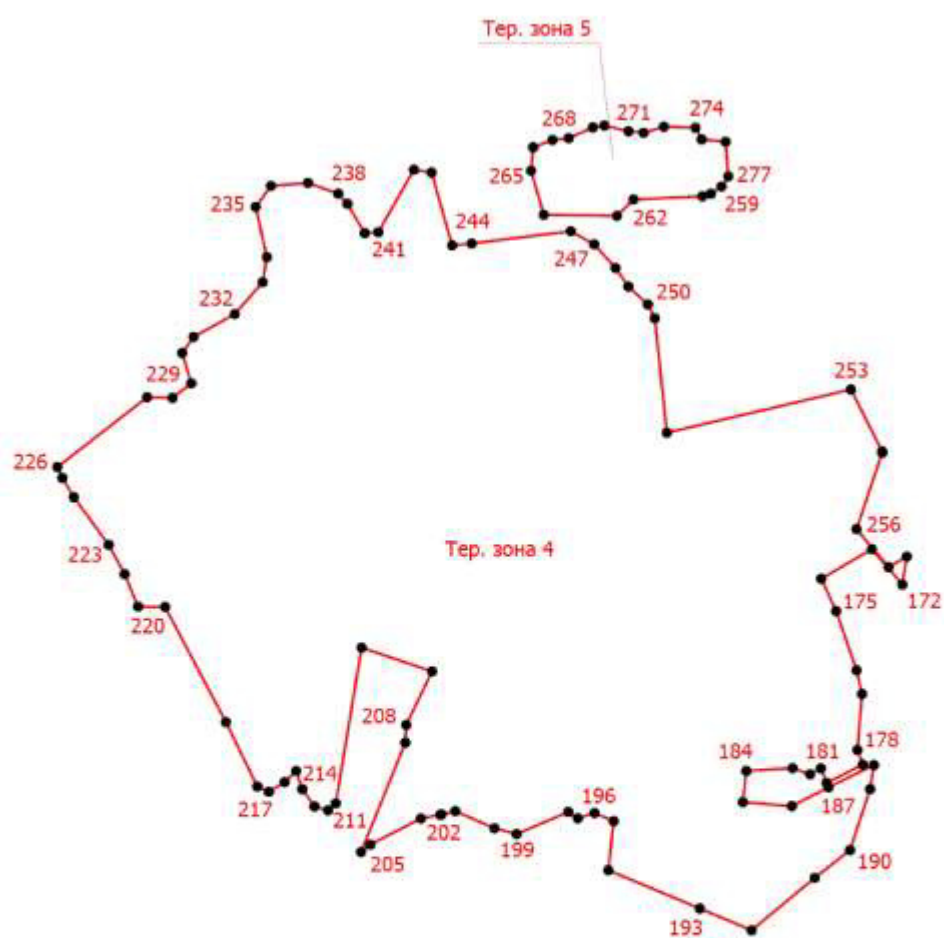
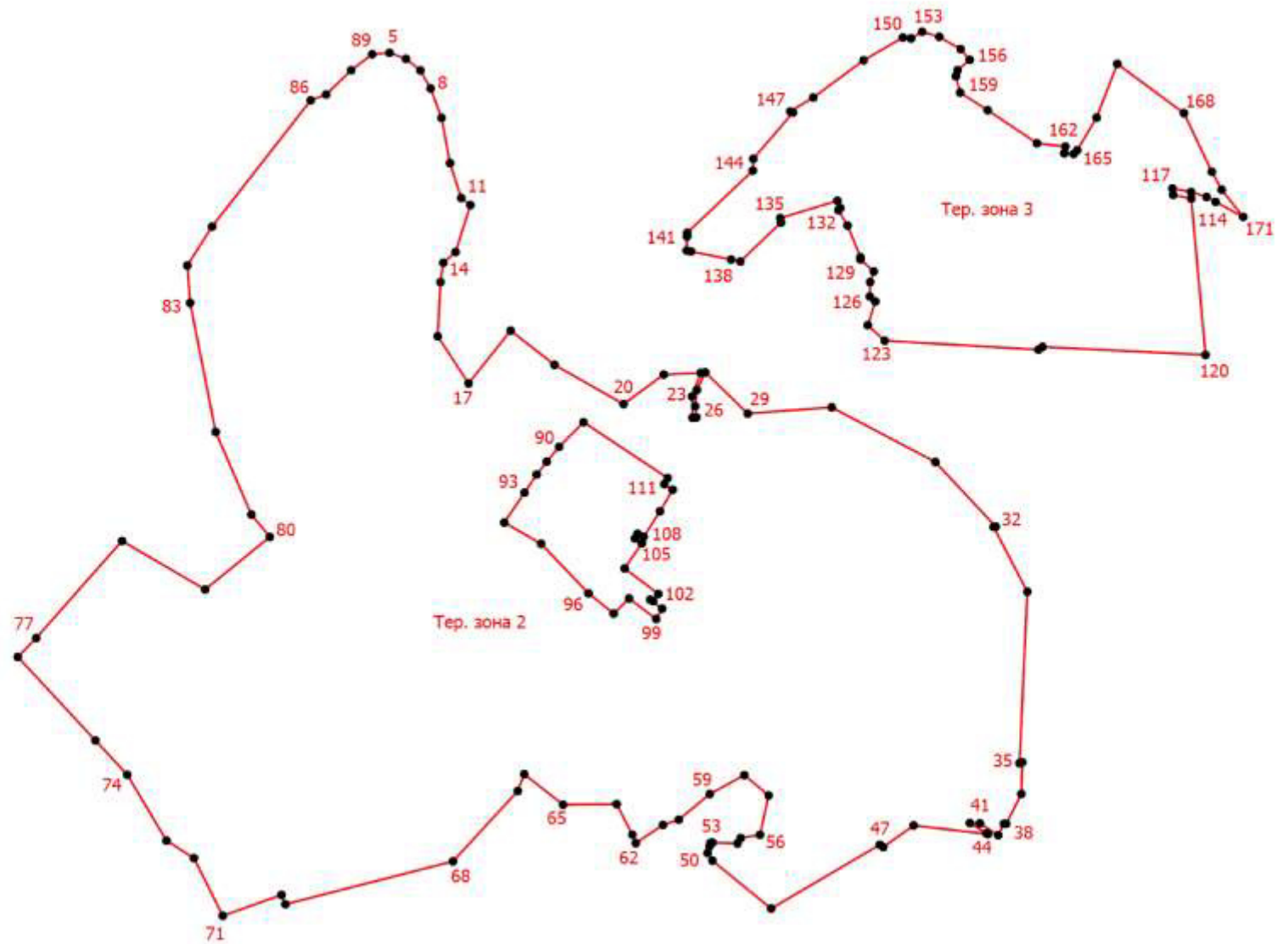
Дата " 12 " августа 2020 г.

Место для оттиска печати (при наличии) лица, составившего описание местоположения границ объекта

Раздел 4

План границ объекта

Выносной лист 1



Масштаб 1:11000

Условные обозначения приведены на первом листе

Подпись  /Маштакова Н.В.

Дата " 12 " августа 2020 г.

Место для оттиска печати (при наличии) лица, составившего описание местоположения границ объекта

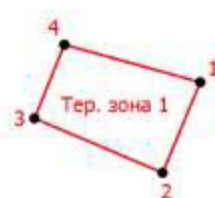


Раздел 4

План границ объекта

Выносной лист 2

С  
↑  
Ю



Масштаб 1:5000

Условные обозначения приведены на первом листе

Подпись \_\_\_\_\_/Маштакова Н.В.

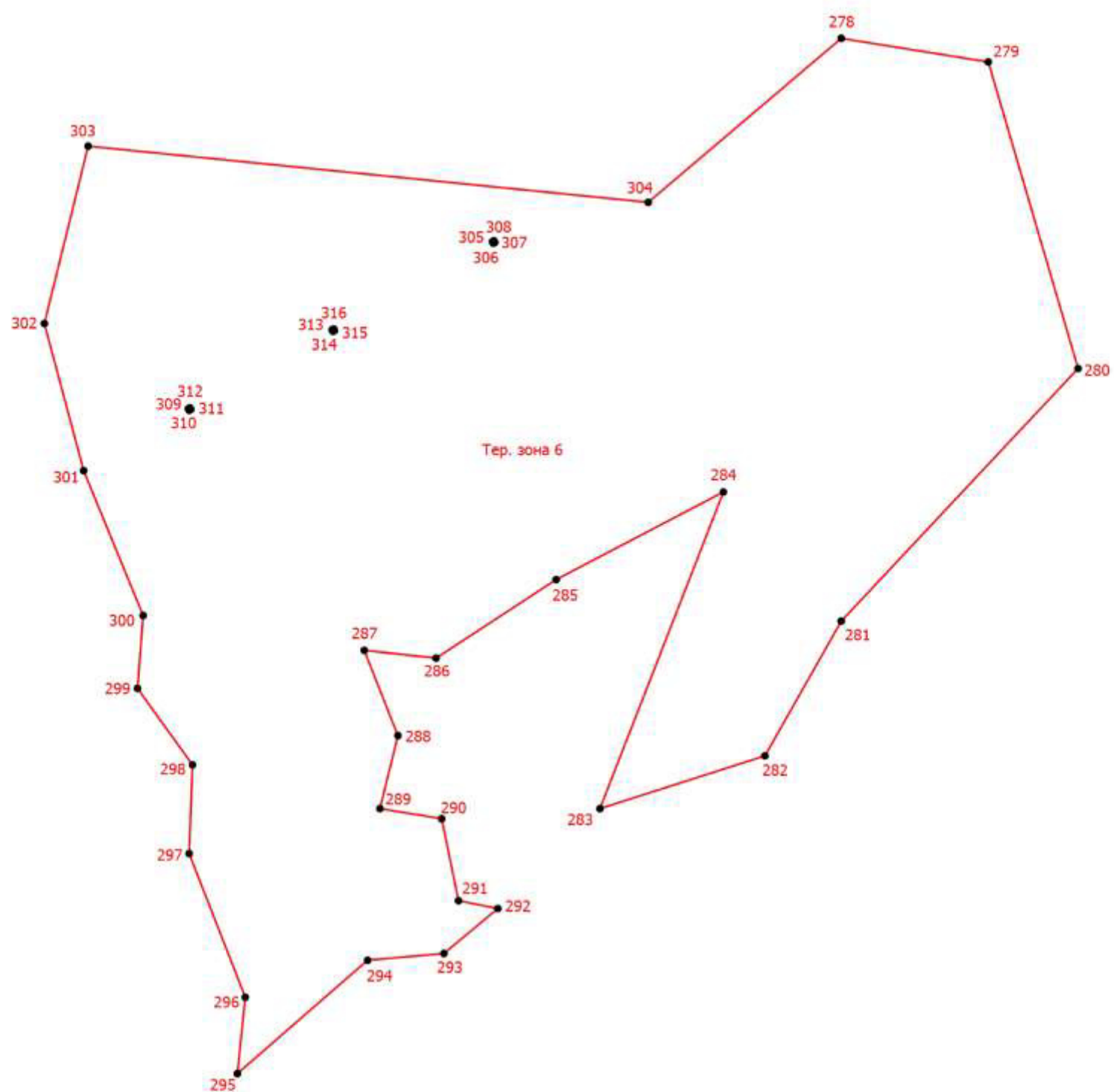
Дата " 12 " августа 2020 г.

Место для оттиска печати (при наличии) лица, составившего описание местоположения границ объекта

Раздел 4

План границ объекта

Выносной лист 3



Масштаб 1:7000

Условные обозначения приведены на первом листе

Подпись  /Маштакова Н.В.

Дата " 12 " августа 2020 г.

Место для оттиска печати (при наличии) лица, составившего описание местоположения границ объекта

## ОПИСАНИЕ МЕСТОПОЛОЖЕНИЯ ГРАНИЦ

### Р-1 Зона объектов спортивного и оздоровительно-рекреационного назначения

(наименование объекта, местоположение границ которого описано (далее - объект))

#### Раздел 1

#### Сведения об объекте

№ п/п	Характеристики объекта	Описание характеристик
1	2	3
1.	Местоположение объекта	182500, Псковская область, район Невельский, сельсовет Ивановская волость
2.	Площадь объекта +/- величина погрешности определения площади (Р +/- Дельта Р)	1455521 +/- 5707 м <sup>2</sup>
3.	Иные характеристики объекта	-

## Раздел 2

### Сведения о местоположении границ объекта

1. Система координат МСК-60 зона 2

2. Сведения о характерных точках границ объекта

Обозначение характерных точек границ	Координаты, м		Метод определения координат характерной точки	Средняя квадратическая погрешность положения характерной точки (Mt), м	Описание обозначения точки на местности (при наличии)
	X	Y			
1	2	3	4	5	6
-	-	-	-	-	

3. Сведения о характерных точках части (частей) границы объекта

Обозначение характерных точек части границы	Координаты, м		Метод определения координат характерной точки	Средняя квадратическая погрешность положения характерной точки (Mt), м	Описание обозначения точки на местности (при наличии)
	X	Y			
1	2	3	4	5	6
Часть 1					
1	308388.82	2195513.26	Картометрический метод	1	-
2	308424.74	2195336.31	Картометрический метод	1	-
3	308349.26	2195322.78	Картометрический метод	1	-
4	308356.48	2195262.18	Картометрический метод	1	-
5	308165.64	2195211.15	Картометрический метод	1	-
6	308136.95	2195115.33	Картометрический метод	1	-
7	308079.36	2195110.79	Картометрический метод	1	-
8	308079.01	2195100.08	Картометрический метод	1	-
9	307908.50	2195096.17	Картометрический метод	1	-
10	307906.48	2195142.11	Картометрический метод	1	-
11	307774.45	2195136.95	Картометрический метод	1	-
12	307789.89	2195025.59	Картометрический метод	1	-
13	307906.40	2195037.45	Картометрический метод	1	-
14	307908.61	2195082.44	Картометрический метод	1	-
15	308134.25	2195086.62	Картометрический метод	1	-
16	308147.24	2195056.28	Картометрический метод	1	-

3. Сведения о характерных точках части (частей) границы объекта					
Обозначение характерных точек части границы	Координаты, м		Метод определения координат характерной точки	Средняя квадратическая погрешность положения характерной точки (Мт), м	Описание обозначения точки на местности (при наличии)
	X	Y			
1	2	3	4	5	6
17	308096.95	2195049.12	Картометрический метод	1	-
18	308113.60	2194964.67	Картометрический метод	1	-
19	308115.57	2194957.27	Картометрический метод	1	-
20	308083.02	2194931.05	Картометрический метод	1	-
21	308072.03	2194937.40	Картометрический метод	1	-
22	308039.42	2194948.50	Картометрический метод	1	-
23	307945.04	2194929.07	Картометрический метод	1	-
24	307933.24	2194931.16	Картометрический метод	1	-
25	307938.10	2194912.42	Картометрический метод	1	-
26	307956.14	2194877.72	Картометрический метод	1	-
27	307974.88	2194856.21	Картометрический метод	1	-
28	307995.70	2194837.47	Картометрический метод	1	-
29	308035.25	2194809.71	Картометрический метод	1	-
30	308083.83	2194874.95	Картометрический метод	1	-
31	308140.72	2194937.92	Картометрический метод	1	-
32	308143.77	2194941.22	Картометрический метод	1	-
33	308169.45	2194969.16	Картометрический метод	1	-
34	308181.78	2194975.60	Картометрический метод	1	-
35	308189.36	2194957.89	Картометрический метод	1	-
36	308241.56	2194981.65	Картометрический метод	1	-
37	308277.24	2194982.87	Картометрический метод	1	-
38	308300.41	2194966.36	Картометрический метод	1	-
39	308338.86	2194964.69	Картометрический метод	1	-
40	308380.13	2194963.90	Картометрический метод	1	-
41	308410.69	2194940.64	Картометрический метод	1	-
42	308427.70	2194893.05	Картометрический метод	1	-

3. Сведения о характерных точках части (частей) границы объекта					
Обозначение характерных точек части границы	Координаты, м		Метод определения координат характерной точки	Средняя квадратическая погрешность положения характерной точки (Mt), м	Описание обозначения точки на местности (при наличии)
	X	Y			
1	2	3	4	5	6
43	308436.32	2194849.40	Картометрический метод	1	-
44	308499.85	2194833.08	Картометрический метод	1	-
45	308563.67	2194833.76	Картометрический метод	1	-
46	308609.43	2194820.60	Картометрический метод	1	-
47	308638.97	2194792.63	Картометрический метод	1	-
48	308637.54	2194764.30	Картометрический метод	1	-
49	308634.30	2194739.78	Картометрический метод	1	-
50	308661.19	2194721.31	Картометрический метод	1	-
51	308701.59	2194724.33	Картометрический метод	1	-
52	308721.75	2194750.42	Картометрический метод	1	-
53	308712.90	2194780.83	Картометрический метод	1	-
54	308685.22	2194807.83	Картометрический метод	1	-
55	308669.83	2194840.26	Картометрический метод	1	-
56	308626.43	2194880.78	Картометрический метод	1	-
57	308603.63	2194919.03	Картометрический метод	1	-
58	308555.59	2194962.47	Картометрический метод	1	-
59	308551.74	2195010.76	Картометрический метод	1	-
60	308582.73	2195065.94	Картометрический метод	1	-
61	308601.08	2195149.73	Картометрический метод	1	-
62	308612.58	2195217.57	Картометрический метод	1	-
63	308639.65	2195317.27	Картометрический метод	1	-
64	308647.17	2195371.95	Картометрический метод	1	-
65	308637.11	2195441.15	Картометрический метод	1	-
66	308630.58	2195456.38	Картометрический метод	1	-
67	308619.18	2195454.25	Картометрический метод	1	-
68	308549.61	2195443.55	Картометрический метод	1	-

3. Сведения о характерных точках части (частей) границы объекта					
Обозначение характерных точек части границы	Координаты, м		Метод определения координат характерной точки	Средняя квадратическая погрешность положения характерной точки (Mt), м	Описание обозначения точки на местности (при наличии)
	X	Y			
1	2	3	4	5	6
69	308495.61	2195435.23	Картометрический метод	1	-
70	308464.69	2195430.46	Картометрический метод	1	-
71	308447.77	2195524.74	Картометрический метод	1	-
1	308388.82	2195513.26	Картометрический метод	1	-
Часть 2					
72	313111.25	2195962.04	Картометрический метод	1	-
73	313218.30	2195859.97	Картометрический метод	1	-
74	313211.94	2195809.69	Картометрический метод	1	-
75	313187.37	2195811.41	Картометрический метод	1	-
76	313167.24	2195811.90	Картометрический метод	1	-
77	313022.43	2195830.46	Картометрический метод	1	-
78	312945.16	2195847.79	Картометрический метод	1	-
79	312938.62	2195856.34	Картометрический метод	1	-
80	312934.53	2195873.73	Картометрический метод	1	-
81	312938.83	2195905.52	Картометрический метод	1	-
82	312941.21	2195926.17	Картометрический метод	1	-
83	312927.71	2195928.17	Картометрический метод	1	-
84	312902.79	2195929.94	Картометрический метод	1	-
85	312887.96	2195927.12	Картометрический метод	1	-
86	312684.85	2195952.25	Картометрический метод	1	-
87	312675.53	2195923.70	Картометрический метод	1	-
88	312570.34	2195929.86	Картометрический метод	1	-
89	312562.15	2195833.75	Картометрический метод	1	-
90	312574.43	2195764.99	Картометрический метод	1	-
91	312562.85	2195739.17	Картометрический метод	1	-
92	312547.27	2195724.93	Картометрический метод	1	-

3. Сведения о характерных точках части (частей) границы объекта					
Обозначение характерных точек части границы	Координаты, м		Метод определения координат характерной точки	Средняя квадратическая погрешность положения характерной точки (Mt), м	Описание обозначения точки на местности (при наличии)
	X	Y			
1	2	3	4	5	6
93	312518.78	2195720.92	Картометрический метод	1	-
94	312446.67	2195750.74	Картометрический метод	1	-
95	312409.28	2195762.32	Картометрический метод	1	-
96	312374.11	2195753.42	Картометрический метод	1	-
97	312366.54	2195736.50	Картометрический метод	1	-
98	312380.79	2195720.92	Картометрический метод	1	-
99	312449.34	2195700.44	Картометрический метод	1	-
100	312504.98	2195689.76	Картометрический метод	1	-
101	312573.53	2195730.59	Картометрический метод	1	-
102	312602.30	2195758.38	Картометрический метод	1	-
103	312680.21	2195813.29	Картометрический метод	1	-
104	312822.99	2195777.95	Картометрический метод	1	-
105	312898.49	2195713.35	Картометрический метод	1	-
106	313013.91	2195606.75	Картометрический метод	1	-
107	313105.16	2195474.39	Картометрический метод	1	-
108	313136.65	2195476.98	Картометрический метод	1	-
109	313065.94	2195786.70	Картометрический метод	1	-
110	313100.61	2195810.26	Картометрический метод	1	-
111	313222.10	2195803.87	Картометрический метод	1	-
112	313270.87	2195782.43	Картометрический метод	1	-
113	313297.13	2195714.60	Картометрический метод	1	-
114	313249.09	2195630.98	Картометрический метод	1	-
115	313234.09	2195589.37	Картометрический метод	1	-
116	313237.21	2195546.12	Картометрический метод	1	-
117	313388.88	2195449.16	Картометрический метод	1	-
118	313508.78	2195480.29	Картометрический метод	1	-



3. Сведения о характерных точках части (частей) границы объекта					
Обозначение характерных точек части границы	Координаты, м		Метод определения координат характерной точки	Средняя квадратическая погрешность положения характерной точки (Мт), м	Описание обозначения точки на местности (при наличии)
	X	Y			
1	2	3	4	5	6
119	313543.08	2195479.71	Картометрический метод	1	-
120	313593.66	2195438.35	Картометрический метод	1	-
121	313620.95	2195480.27	Картометрический метод	1	-
122	313486.98	2195558.13	Картометрический метод	1	-
123	313403.74	2195622.99	Картометрический метод	1	-
124	313423.20	2195693.96	Картометрический метод	1	-
125	313398.64	2195843.98	Картометрический метод	1	-
126	313329.72	2195927.67	Картометрический метод	1	-
127	313214.80	2196009.76	Картометрический метод	1	-
128	313277.21	2196099.26	Картометрический метод	1	-
129	313255.55	2196127.51	Картометрический метод	1	-
72	313111.25	2195962.04	Картометрический метод	1	-
Часть 3					
130	316132.80	2196405.14	Картометрический метод	1	-
131	316098.27	2196357.91	Картометрический метод	1	-
132	316067.86	2196310.13	Картометрический метод	1	-
133	316065.21	2196284.66	Картометрический метод	1	-
134	316042.66	2196236.44	Картометрический метод	1	-
135	315993.11	2196195.93	Картометрический метод	1	-
136	315934.34	2196122.80	Картометрический метод	1	-
137	315909.31	2196025.30	Картометрический метод	1	-
138	315913.24	2195882.70	Картометрический метод	1	-
139	315932.31	2195723.82	Картометрический метод	1	-
140	316084.34	2195782.00	Картометрический метод	1	-
141	316079.57	2195944.62	Картометрический метод	1	-
142	316094.09	2196045.33	Картометрический метод	1	-

3. Сведения о характерных точках части (частей) границы объекта					
Обозначение характерных точек части границы	Координаты, м		Метод определения координат характерной точки	Средняя квадратическая погрешность положения характерной точки (Mt), м	Описание обозначения точки на местности (при наличии)
	X	Y			
1	2	3	4	5	6
143	316164.40	2196106.56	Картометрический метод	1	-
144	316158.21	2196197.31	Картометрический метод	1	-
145	316164.86	2196201.09	Картометрический метод	1	-
146	316247.62	2196248.08	Картометрический метод	1	-
147	316227.52	2196291.02	Картометрический метод	1	-
148	316204.54	2196346.61	Картометрический метод	1	-
149	316199.03	2196357.37	Картометрический метод	1	-
150	316171.79	2196411.03	Картометрический метод	1	-
151	316167.17	2196419.33	Картометрический метод	1	-
152	316159.85	2196429.71	Картометрический метод	1	-
130	316132.80	2196405.14	Картометрический метод	1	-
Часть 4					
153	307996.13	2199223.89	Картометрический метод	1	-
154	308006.98	2199114.19	Картометрический метод	1	-
155	307924.16	2199104.85	Картометрический метод	1	-
156	307877.61	2199013.14	Картометрический метод	1	-
157	307793.27	2198944.71	Картометрический метод	1	-
158	307811.19	2198829.19	Картометрический метод	1	-
159	307899.80	2198853.78	Картометрический метод	1	-
160	307941.28	2198905.75	Картометрический метод	1	-
161	307959.93	2198907.24	Картометрический метод	1	-
162	307968.44	2198907.92	Картометрический метод	1	-
163	308103.10	2198918.68	Картометрический метод	1	-
164	308159.60	2198871.11	Картометрический метод	1	-
165	308159.61	2198871.11	Картометрический метод	1	-
166	308194.94	2198945.22	Картометрический метод	1	-

3. Сведения о характерных точках части (частей) границы объекта					
Обозначение характерных точек части границы	Координаты, м		Метод определения координат характерной точки	Средняя квадратическая погрешность положения характерной точки (Mt), м	Описание обозначения точки на местности (при наличии)
	X	Y			
1	2	3	4	5	6
167	308130.29	2199018.03	Картометрический метод	1	-
168	308168.77	2199189.20	Картометрический метод	1	-
169	308185.88	2199265.28	Картометрический метод	1	-
153	307996.13	2199223.89	Картометрический метод	1	-
Часть 5					
170	307580.08	2196971.97	Картометрический метод	1	-
171	307501.00	2196943.50	Картометрический метод	1	-
172	307490.84	2196886.18	Картометрический метод	1	-
173	307496.19	2196808.66	Картометрический метод	1	-
174	307496.69	2196802.24	Картометрический метод	1	-
175	307512.15	2196623.34	Картометрический метод	1	-
176	307514.43	2196594.27	Картометрический метод	1	-
177	307515.90	2196584.85	Картометрический метод	1	-
178	307592.08	2196559.43	Картометрический метод	1	-
179	307603.88	2196555.43	Картометрический метод	1	-
180	307614.90	2196557.48	Картометрический метод	1	-
181	307616.13	2196560.32	Картометрический метод	1	-
182	307616.04	2196573.89	Картометрический метод	1	-
183	307615.92	2196593.23	Картометрический метод	1	-
184	307623.18	2196631.22	Картометрический метод	1	-
185	307627.07	2196671.49	Картометрический метод	1	-
186	307637.46	2196687.65	Картометрический метод	1	-
187	307638.37	2196728.88	Картометрический метод	1	-
188	307646.75	2196759.70	Картометрический метод	1	-
189	307658.80	2196760.75	Картометрический метод	1	-
190	307659.57	2196764.07	Картометрический метод	1	-

3. Сведения о характерных точках части (частей) границы объекта					
Обозначение характерных точек части границы	Координаты, м		Метод определения координат характерной точки	Средняя квадратическая погрешность положения характерной точки (Mt), м	Описание обозначения точки на местности (при наличии)
	X	Y			
1	2	3	4	5	6
191	307660.54	2196772.51	Картометрический метод	1	-
192	307656.47	2196802.06	Картометрический метод	1	-
193	307656.51	2196811.47	Картометрический метод	1	-
194	307651.54	2196826.13	Картометрический метод	1	-
195	307636.77	2196878.10	Картометрический метод	1	-
196	307628.23	2196887.42	Картометрический метод	1	-
197	307625.57	2196909.54	Картометрический метод	1	-
198	307605.24	2196945.11	Картометрический метод	1	-
199	307583.26	2196972.62	Картометрический метод	1	-
170	307580.08	2196971.97	Картометрический метод	1	-
Часть 6					
200	313030.28	2196153.10	Картометрический метод	1	-
201	312994.03	2196017.15	Картометрический метод	1	-
202	313053.95	2195954.86	Картометрический метод	1	-
203	313248.34	2196144.38	Картометрический метод	1	-
204	313179.84	2196207.84	Картометрический метод	1	-
205	313092.56	2196225.30	Картометрический метод	1	-
200	313030.28	2196153.10	Картометрический метод	1	-
Часть 7					
206	307468.29	2196709.99	Картометрический метод	1	-
207	307392.64	2196721.00	Картометрический метод	1	-
208	307367.03	2196593.53	Картометрический метод	1	-
209	307336.78	2196561.59	Картометрический метод	1	-
210	307308.72	2196570.12	Картометрический метод	1	-
211	307312.77	2196468.93	Картометрический метод	1	-
212	307320.15	2196419.65	Картометрический метод	1	-

3. Сведения о характерных точках части (частей) границы объекта					
Обозначение характерных точек части границы	Координаты, м		Метод определения координат характерной точки	Средняя квадратическая погрешность положения характерной точки (Mt), м	Описание обозначения точки на местности (при наличии)
	X	Y			
1	2	3	4	5	6
213	307393.19	2196418.51	Картометрический метод	1	-
214	307434.88	2196500.43	Картометрический метод	1	-
215	307433.58	2196503.07	Картометрический метод	1	-
216	307433.03	2196510.49	Картометрический метод	1	-
217	307440.54	2196515.43	Картометрический метод	1	-
218	307465.32	2196634.78	Картометрический метод	1	-
206	307468.29	2196709.99	Картометрический метод	1	-
Часть 8					
219	306353.99	2197432.42	Картометрический метод	1	-
220	306341.85	2197469.68	Картометрический метод	1	-
221	306336.44	2197476.29	Картометрический метод	1	-
222	306241.12	2197511.02	Картометрический метод	1	-
223	306177.02	2197520.96	Картометрический метод	1	-
224	306105.20	2197532.09	Картометрический метод	1	-
225	306108.29	2197477.34	Картометрический метод	1	-
226	306108.24	2197463.43	Картометрический метод	1	-
227	306108.47	2197372.28	Картометрический метод	1	-
228	306105.42	2197354.75	Картометрический метод	1	-
229	306099.41	2197332.20	Картометрический метод	1	-
230	306164.02	2197260.66	Картометрический метод	1	-
231	306200.06	2197340.27	Картометрический метод	1	-
232	306208.67	2197365.25	Картометрический метод	1	-
233	306219.77	2197382.93	Картометрический метод	1	-
234	306236.68	2197390.08	Картометрический метод	1	-
235	306263.50	2197403.52	Картометрический метод	1	-
236	306308.24	2197425.94	Картометрический метод	1	-

3. Сведения о характерных точках части (частей) границы объекта					
Обозначение характерных точек части границы	Координаты, м		Метод определения координат характерной точки	Средняя квадратическая погрешность положения характерной точки (Mt), м	Описание обозначения точки на местности (при наличии)
	X	Y			
1	2	3	4	5	6
219	306353.99	2197432.42	Картометрический метод	1	-
Часть 9					
237	307974.05	2200803.54	Картометрический метод	1	-
238	308029.68	2200772.97	Картометрический метод	1	-
239	308035.09	2200769.58	Картометрический метод	1	-
240	308059.20	2200797.22	Картометрический метод	1	-
241	308067.49	2200789.99	Картометрический метод	1	-
242	308077.00	2200789.77	Картометрический метод	1	-
243	308124.49	2200748.56	Картометрический метод	1	-
244	308161.27	2200791.58	Картометрический метод	1	-
245	308098.08	2200846.41	Картометрический метод	1	-
246	308075.40	2200894.67	Картометрический метод	1	-
247	308027.59	2200941.11	Картометрический метод	1	-
248	308002.01	2200909.18	Картометрический метод	1	-
249	307989.86	2200889.16	Картометрический метод	1	-
250	307963.13	2200828.80	Картометрический метод	1	-
237	307974.05	2200803.54	Картометрический метод	1	-
Часть 10					
251	308844.62	2198900.13	Картометрический метод	1	-
252	308844.71	2198900.38	Картометрический метод	1	-
253	308844.81	2198900.62	Картометрический метод	1	-
254	308845.73	2198902.72	Картометрический метод	1	-
255	308845.84	2198902.96	Картометрический метод	1	-
256	308845.97	2198903.19	Картометрический метод	1	-
257	308846.10	2198903.42	Картометрический метод	1	-
258	308847.28	2198905.31	Картометрический метод	1	-

3. Сведения о характерных точках части (частей) границы объекта					
Обозначение характерных точек части границы	Координаты, м		Метод определения координат характерной точки	Средняя квадратическая погрешность положения характерной точки (Mt), м	Описание обозначения точки на местности (при наличии)
	X	Y			
1	2	3	4	5	6
259	308847.44	2198905.52	Картометрический метод	1	-
260	308847.59	2198905.72	Картометрический метод	1	-
261	308847.76	2198905.92	Картометрический метод	1	-
262	308848.94	2198907.22	Картометрический метод	1	-
263	308849.12	2198907.42	Картометрический метод	1	-
264	308849.30	2198907.60	Картометрический метод	1	-
265	308850.66	2198908.78	Картометрический метод	1	-
266	308850.86	2198908.94	Картометрический метод	1	-
267	308854.41	2198911.70	Картометрический метод	1	-
268	308854.61	2198911.87	Картометрический метод	1	-
269	308856.13	2198912.98	Картометрический метод	1	-
270	308856.34	2198913.12	Картометрический метод	1	-
271	308861.06	2198916.18	Картометрический метод	1	-
272	308861.92	2198916.84	Картометрический метод	1	-
273	308862.82	2198917.58	Картометрический метод	1	-
274	308865.52	2198919.96	Картометрический метод	1	-
275	308867.20	2198921.65	Картометрический метод	1	-
276	308869.47	2198924.24	Картометрический метод	1	-
277	308870.09	2198925.04	Картометрический метод	1	-
278	308870.68	2198925.88	Картометрический метод	1	-
279	308871.41	2198927.07	Картометрический метод	1	-
280	308872.02	2198928.24	Картометрический метод	1	-
281	308872.25	2198928.82	Картометрический метод	1	-
282	308872.38	2198929.31	Картометрический метод	1	-
283	308872.47	2198930.10	Картометрический метод	1	-
284	308872.40	2198930.94	Картометрический метод	1	-

3. Сведения о характерных точках части (частей) границы объекта					
Обозначение характерных точек части границы	Координаты, м		Метод определения координат характерной точки	Средняя квадратическая погрешность положения характерной точки (Мт), м	Описание обозначения точки на местности (при наличии)
	X	Y			
1	2	3	4	5	6
285	308872.28	2198931.50	Картометрический метод	1	-
286	308872.05	2198932.14	Картометрический метод	1	-
287	308870.79	2198935.07	Картометрический метод	1	-
288	308870.08	2198936.48	Картометрический метод	1	-
289	308869.32	2198937.81	Картометрический метод	1	-
290	308868.76	2198938.62	Картометрический метод	1	-
291	308868.09	2198939.51	Картометрический метод	1	-
292	308865.82	2198942.20	Картометрический метод	1	-
293	308864.02	2198944.14	Картометрический метод	1	-
294	308858.32	2198950.10	Картометрический метод	1	-
295	308858.14	2198950.28	Картометрический метод	1	-
296	308855.71	2198953.02	Картометрический метод	1	-
297	308854.64	2198954.12	Картометрический метод	1	-
298	308854.00	2198954.68	Картометрический метод	1	-
299	308853.24	2198955.22	Картометрический метод	1	-
300	308851.97	2198955.98	Картометрический метод	1	-
301	308850.46	2198956.76	Картометрический метод	1	-
302	308847.25	2198958.32	Картометрический метод	1	-
303	308846.17	2198958.80	Картометрический метод	1	-
304	308845.14	2198959.18	Картометрический метод	1	-
305	308843.08	2198959.84	Картометрический метод	1	-
306	308838.26	2198961.01	Картометрический метод	1	-
307	308835.88	2198961.67	Картометрический метод	1	-
308	308835.62	2198961.74	Картометрический метод	1	-
309	308831.27	2198963.15	Картометрический метод	1	-
310	308824.04	2198964.92	Картометрический метод	1	-



3. Сведения о характерных точках части (частей) границы объекта					
Обозначение характерных точек части границы	Координаты, м		Метод определения координат характерной точки	Средняя квадратическая погрешность положения характерной точки (Mt), м	Описание обозначения точки на местности (при наличии)
	X	Y			
1	2	3	4	5	6
311	308823.80	2198965.00	Картометрический метод	1	-
312	308821.47	2198965.72	Картометрический метод	1	-
313	308821.22	2198965.80	Картометрический метод	1	-
314	308813.33	2198968.99	Картометрический метод	1	-
315	308813.09	2198969.09	Картометрический метод	1	-
316	308811.36	2198969.90	Картометрический метод	1	-
317	308811.12	2198970.02	Картометрический метод	1	-
318	308810.89	2198970.14	Картометрический метод	1	-
319	308809.23	2198971.05	Картометрический метод	1	-
320	308802.52	2198974.98	Картометрический метод	1	-
321	308801.53	2198975.50	Картометрический метод	1	-
322	308796.50	2198977.82	Картометрический метод	1	-
323	308796.26	2198977.94	Картометрический метод	1	-
324	308792.15	2198980.04	Картометрический метод	1	-
325	308788.92	2198981.58	Картометрический метод	1	-
326	308788.69	2198981.69	Картометрический метод	1	-
327	308787.03	2198982.60	Картометрический метод	1	-
328	308786.80	2198982.72	Картометрический метод	1	-
329	308786.58	2198982.86	Картометрический метод	1	-
330	308785.00	2198983.88	Картометрический метод	1	-
331	308784.78	2198984.02	Картометрический метод	1	-
332	308782.59	2198985.58	Картометрический метод	1	-
333	308781.08	2198986.72	Картометрический метод	1	-
334	308780.88	2198986.88	Картометрический метод	1	-
335	308779.44	2198988.10	Картометрический метод	1	-
336	308779.24	2198988.28	Картометрический метод	1	-

3. Сведения о характерных точках части (частей) границы объекта					
Обозначение характерных точек части границы	Координаты, м		Метод определения координат характерной точки	Средняя квадратическая погрешность положения характерной точки (Mt), м	Описание обозначения точки на местности (при наличии)
	X	Y			
1	2	3	4	5	6
337	308775.82	2198991.35	Картометрический метод	1	-
338	308775.64	2198991.52	Картометрический метод	1	-
339	308774.32	2198992.88	Картометрический метод	1	-
340	308774.14	2198993.08	Картометрический метод	1	-
341	308772.34	2198995.08	Картометрический метод	1	-
342	308772.18	2198995.28	Картометрический метод	1	-
343	308771.00	2198996.72	Картометрический метод	1	-
344	308770.84	2198996.93	Картометрический метод	1	-
345	308769.74	2198998.48	Картометрический метод	1	-
346	308769.59	2198998.69	Картометрический метод	1	-
347	308767.59	2199001.96	Картометрический метод	1	-
348	308765.09	2199005.85	Картометрический метод	1	-
349	308764.95	2199006.07	Картометрический метод	1	-
350	308764.01	2199007.73	Картометрический метод	1	-
351	308763.88	2199007.96	Картометрический метод	1	-
352	308762.16	2199011.15	Картометрический метод	1	-
353	308759.82	2199015.16	Картометрический метод	1	-
354	308759.70	2199015.39	Картометрический метод	1	-
355	308758.80	2199017.10	Картометрический метод	1	-
356	308755.03	2199024.85	Картометрический метод	1	-
357	308754.92	2199025.08	Картометрический метод	1	-
358	308754.82	2199025.33	Картометрический метод	1	-
359	308753.99	2199027.48	Картометрический метод	1	-
360	308753.91	2199027.72	Картометрический метод	1	-
361	308753.20	2199030.00	Картометрический метод	1	-
362	308753.12	2199030.24	Картометрический метод	1	-

3. Сведения о характерных точках части (частей) границы объекта					
Обозначение характерных точек части границы	Координаты, м		Метод определения координат характерной точки	Средняя квадратическая погрешность положения характерной точки (Mt), м	Описание обозначения точки на местности (при наличии)
	X	Y			
1	2	3	4	5	6
363	308751.23	2199037.04	Картометрический метод	1	-
364	308750.56	2199039.04	Картометрический метод	1	-
365	308748.80	2199043.35	Картометрический метод	1	-
366	308747.97	2199045.64	Картометрический метод	1	-
367	308747.88	2199045.88	Картометрический метод	1	-
368	308745.72	2199052.72	Картометрический метод	1	-
369	308744.39	2199056.43	Картометрический метод	1	-
370	308744.30	2199056.67	Картометрический метод	1	-
371	308744.23	2199056.92	Картометрический метод	1	-
372	308743.84	2199058.50	Картометрический метод	1	-
373	308743.78	2199058.75	Картометрический метод	1	-
374	308743.73	2199059.01	Картометрический метод	1	-
375	308743.48	2199060.56	Картометрический метод	1	-
376	308743.44	2199060.82	Картометрический метод	1	-
377	308743.22	2199063.32	Картометрический метод	1	-
378	308743.12	2199064.06	Картометрический метод	1	-
379	308742.96	2199064.75	Картометрический метод	1	-
380	308742.18	2199067.20	Картометрический метод	1	-
381	308742.11	2199067.46	Картометрический метод	1	-
382	308740.23	2199073.89	Картометрический метод	1	-
383	308739.54	2199075.87	Картометрический метод	1	-
384	308737.75	2199079.96	Картометрический метод	1	-
385	308737.65	2199080.20	Картометрический метод	1	-
386	308736.75	2199082.47	Картометрический метод	1	-
387	308735.06	2199087.15	Картометрический метод	1	-
388	308734.19	2199089.19	Картометрический метод	1	-

3. Сведения о характерных точках части (частей) границы объекта					
Обозначение характерных точек части границы	Координаты, м		Метод определения координат характерной точки	Средняя квадратическая погрешность положения характерной точки (Мт), м	Описание обозначения точки на местности (при наличии)
	X	Y			
1	2	3	4	5	6
389	308733.68	2199090.23	Картометрический метод	1	-
390	308730.34	2199096.33	Картометрический метод	1	-
391	308729.44	2199097.84	Картометрический метод	1	-
392	308728.82	2199098.76	Картометрический метод	1	-
393	308728.09	2199099.78	Картометрический метод	1	-
394	308725.88	2199102.62	Картометрический метод	1	-
395	308723.00	2199106.17	Картометрический метод	1	-
396	308722.84	2199106.38	Картометрический метод	1	-
397	308714.13	2199100.61	Картометрический метод	1	-
398	308643.51	2198996.05	Картометрический метод	1	-
399	308603.72	2198924.83	Картометрический метод	1	-
400	308551.34	2198916.48	Картометрический метод	1	-
401	308514.70	2198886.01	Картометрический метод	1	-
402	308508.96	2198874.07	Картометрический метод	1	-
403	308499.51	2198855.28	Картометрический метод	1	-
404	308507.79	2198825.97	Картометрический метод	1	-
405	308519.63	2198811.72	Картометрический метод	1	-
406	308528.99	2198800.47	Картометрический метод	1	-
407	308529.89	2198801.58	Картометрический метод	1	-
408	308541.71	2198790.99	Картометрический метод	1	-
409	308572.50	2198756.22	Картометрический метод	1	-
410	308588.20	2198738.65	Картометрический метод	1	-
411	308600.28	2198753.19	Картометрический метод	1	-
412	308638.53	2198717.48	Картометрический метод	1	-
413	308679.34	2198761.69	Картометрический метод	1	-
414	308671.45	2198784.36	Картометрический метод	1	-

3. Сведения о характерных точках части (частей) границы объекта					
Обозначение характерных точек части границы	Координаты, м		Метод определения координат характерной точки	Средняя квадратическая погрешность положения характерной точки (Mt), м	Описание обозначения точки на местности (при наличии)
	X	Y			
1	2	3	4	5	6
415	308718.30	2198811.12	Картометрический метод	1	-
416	308783.28	2198776.00	Картометрический метод	1	-
417	308836.68	2198752.45	Картометрический метод	1	-
418	308874.00	2198750.65	Картометрический метод	1	-
419	308893.80	2198741.76	Картометрический метод	1	-
420	308887.38	2198754.11	Картометрический метод	1	-
421	308882.48	2198760.90	Картометрический метод	1	-
422	308882.34	2198761.12	Картометрический метод	1	-
423	308881.32	2198762.74	Картометрический метод	1	-
424	308881.19	2198762.97	Картометрический метод	1	-
425	308877.04	2198770.40	Картометрический метод	1	-
426	308876.91	2198770.63	Картометрический метод	1	-
427	308876.80	2198770.87	Картометрический метод	1	-
428	308875.79	2198773.08	Картометрический метод	1	-
429	308875.69	2198773.32	Картометрический метод	1	-
430	308873.06	2198780.15	Картометрический метод	1	-
431	308871.09	2198784.35	Картометрический метод	1	-
432	308870.99	2198784.59	Картометрический метод	1	-
433	308870.05	2198786.87	Картометрический метод	1	-
434	308868.32	2198791.52	Картометрический метод	1	-
435	308867.44	2198793.60	Картометрический метод	1	-
436	308866.96	2198794.63	Картометрический метод	1	-
437	308865.51	2198797.29	Картометрический метод	1	-
438	308865.38	2198797.52	Картометрический метод	1	-
439	308862.80	2198802.58	Картометрический метод	1	-
440	308860.51	2198806.48	Картометрический метод	1	-

3. Сведения о характерных точках части (частей) границы объекта					
Обозначение характерных точек части границы	Координаты, м		Метод определения координат характерной точки	Средняя квадратическая погрешность положения характерной точки (Mt), м	Описание обозначения точки на местности (при наличии)
	X	Y			
1	2	3	4	5	6
441	308860.38	2198806.71	Картометрический метод	1	-
442	308859.47	2198808.41	Картометрический метод	1	-
443	308857.72	2198811.87	Картометрический метод	1	-
444	308855.50	2198815.97	Картометрический метод	1	-
445	308855.39	2198816.20	Картометрический метод	1	-
446	308854.39	2198818.44	Картометрический метод	1	-
447	308854.29	2198818.68	Картометрический метод	1	-
448	308852.52	2198823.34	Картометрический метод	1	-
449	308851.67	2198825.46	Картометрический метод	1	-
450	308849.68	2198829.70	Картометрический метод	1	-
451	308849.58	2198829.95	Картометрический метод	1	-
452	308848.66	2198832.23	Картометрический метод	1	-
453	308848.58	2198832.48	Картометрический метод	1	-
454	308846.14	2198839.40	Картометрический метод	1	-
455	308844.35	2198843.85	Картометрический метод	1	-
456	308844.26	2198844.10	Картометрический метод	1	-
457	308843.53	2198846.54	Картометрический метод	1	-
458	308843.45	2198846.78	Картометрический метод	1	-
459	308843.39	2198847.04	Картометрический метод	1	-
460	308842.80	2198849.62	Картометрический метод	1	-
461	308842.75	2198849.88	Картометрический метод	1	-
462	308842.29	2198852.55	Картометрический метод	1	-
463	308841.91	2198855.32	Картометрический метод	1	-
464	308841.88	2198855.58	Картометрический метод	1	-
465	308841.56	2198858.38	Картометрический метод	1	-
466	308841.08	2198864.10	Картометрический метод	1	-

3. Сведения о характерных точках части (частей) границы объекта					
Обозначение характерных точек части границы	Координаты, м		Метод определения координат характерной точки	Средняя квадратическая погрешность положения характерной точки (Мт), м	Описание обозначения точки на местности (при наличии)
	X	Y			
1	2	3	4	5	6
467	308841.06	2198864.37	Картометрический метод	1	-
468	308840.70	2198870.16	Картометрический метод	1	-
469	308840.48	2198875.90	Картометрический метод	1	-
470	308840.48	2198876.16	Картометрический метод	1	-
471	308840.45	2198878.99	Картометрический метод	1	-
472	308840.50	2198881.77	Картометрический метод	1	-
251	308844.62	2198900.13	Картометрический метод	1	-
Часть 11					
473	307956.43	2196796.90	Картометрический метод	1	-
474	307949.78	2196803.81	Картометрический метод	1	-
475	307949.59	2196804.00	Картометрический метод	1	-
476	307949.42	2196804.19	Картометрический метод	1	-
477	307947.36	2196806.70	Картометрический метод	1	-
478	307947.20	2196806.91	Картометрический метод	1	-
479	307946.38	2196807.99	Картометрический метод	1	-
480	307946.24	2196808.20	Картометрический метод	1	-
481	307945.18	2196809.78	Картометрический метод	1	-
482	307945.04	2196810.01	Картометрический метод	1	-
483	307944.91	2196810.24	Картометрический метод	1	-
484	307943.90	2196812.24	Картометрический метод	1	-
485	307943.78	2196812.48	Картометрический метод	1	-
486	307943.68	2196812.72	Картометрический метод	1	-
487	307942.82	2196814.89	Картометрический метод	1	-
488	307942.74	2196815.13	Картометрический метод	1	-
489	307941.98	2196817.40	Картометрический метод	1	-
490	307940.58	2196822.02	Картометрический метод	1	-

3. Сведения о характерных точках части (частей) границы объекта					
Обозначение характерных точек части границы	Координаты, м		Метод определения координат характерной точки	Средняя квадратическая погрешность положения характерной точки (Mt), м	Описание обозначения точки на местности (при наличии)
	X	Y			
1	2	3	4	5	6
491	307939.85	2196824.13	Картометрический метод	1	-
492	307938.15	2196828.61	Картометрический метод	1	-
493	307938.06	2196828.86	Картометрический метод	1	-
494	307937.99	2196829.10	Картометрический метод	1	-
495	307937.30	2196831.48	Картометрический метод	1	-
496	307937.24	2196831.74	Картометрический метод	1	-
497	307936.71	2196834.21	Картометрический метод	1	-
498	307936.66	2196834.47	Картометрический метод	1	-
499	307936.25	2196837.04	Картометрический метод	1	-
500	307936.22	2196837.30	Картометрический метод	1	-
501	307935.92	2196839.90	Картометрический метод	1	-
502	307935.91	2196840.17	Картометрический метод	1	-
503	307935.72	2196842.80	Картометрический метод	1	-
504	307935.66	2196845.42	Картометрический метод	1	-
505	307935.65	2196845.68	Картометрический метод	1	-
506	307935.66	2196845.94	Картометрический метод	1	-
507	307935.72	2196848.52	Картометрический метод	1	-
508	307935.74	2196848.78	Картометрический метод	1	-
509	307935.96	2196851.31	Картометрический метод	1	-
510	307908.09	2196850.13	Картометрический метод	1	-
511	307909.53	2196794.65	Картометрический метод	1	-
512	307959.53	2196793.24	Картометрический метод	1	-
473	307956.43	2196796.90	Картометрический метод	1	-
Часть 12					
513	308168.61	2196610.37	Картометрический метод	1	-
514	308154.02	2196615.36	Картометрический метод	1	-



3. Сведения о характерных точках части (частей) границы объекта					
Обозначение характерных точек части границы	Координаты, м		Метод определения координат характерной точки	Средняя квадратическая погрешность положения характерной точки (Мт), м	Описание обозначения точки на местности (при наличии)
	X	Y			
1	2	3	4	5	6
515	308151.98	2196615.85	Картометрический метод	1	-
516	308149.86	2196616.24	Картометрический метод	1	-
517	308145.14	2196617.01	Картометрический метод	1	-
518	308144.88	2196617.06	Картометрический метод	1	-
519	308142.57	2196617.53	Картометрический метод	1	-
520	308142.32	2196617.59	Картометрический метод	1	-
521	308140.12	2196618.20	Картометрический метод	1	-
522	308139.86	2196618.28	Картометрический метод	1	-
523	308139.62	2196618.36	Картометрический метод	1	-
524	308137.81	2196619.02	Картометрический метод	1	-
525	308133.46	2196620.74	Картометрический метод	1	-
526	308133.22	2196620.84	Картометрический метод	1	-
527	308131.46	2196621.57	Картометрический метод	1	-
528	308129.74	2196622.38	Картометрический метод	1	-
529	308122.09	2196597.22	Картометрический метод	1	-
530	308119.93	2196585.69	Картометрический метод	1	-
531	308158.84	2196573.44	Картометрический метод	1	-
513	308168.61	2196610.37	Картометрический метод	1	-
Часть 13					
532	305763.93	2199628.74	Картометрический метод	1	-
533	305673.79	2199658.74	Картометрический метод	1	-
534	305668.75	2199681.47	Картометрический метод	1	-
535	305621.05	2199631.35	Картометрический метод	1	-
536	305672.85	2199547.35	Картометрический метод	1	-
537	305676.32	2199536.10	Картометрический метод	1	-
538	305699.15	2199491.82	Картометрический метод	1	-

3. Сведения о характерных точках части (частей) границы объекта					
Обозначение характерных точек части границы	Координаты, м		Метод определения координат характерной точки	Средняя квадратическая погрешность положения характерной точки (Mt), м	Описание обозначения точки на местности (при наличии)
	X	Y			
1	2	3	4	5	6
539	305687.72	2199477.35	Картометрический метод	1	-
540	305706.76	2199453.02	Картометрический метод	1	-
541	305716.70	2199445.30	Картометрический метод	1	-
542	305755.73	2199436.21	Картометрический метод	1	-
543	305779.07	2199448.98	Картометрический метод	1	-
544	305779.02	2199455.58	Картометрический метод	1	-
545	305782.24	2199461.31	Картометрический метод	1	-
546	305792.15	2199461.16	Картометрический метод	1	-
547	305873.76	2199521.93	Картометрический метод	1	-
548	305870.57	2199586.31	Картометрический метод	1	-
549	305861.32	2199612.66	Картометрический метод	1	-
550	305860.22	2199622.06	Картометрический метод	1	-
551	305839.22	2199589.23	Картометрический метод	1	-
532	305763.93	2199628.74	Картометрический метод	1	-
Часть 14					
552	308542.88	2195695.27	Картометрический метод	1	-
553	308542.68	2195701.12	Картометрический метод	1	-
554	308542.64	2195704.00	Картометрический метод	1	-
555	308542.67	2195706.83	Картометрический метод	1	-
556	308542.81	2195709.60	Картометрический метод	1	-
557	308543.08	2195712.28	Картометрический метод	1	-
558	308543.55	2195714.83	Картометрический метод	1	-
559	308544.79	2195719.45	Картометрический метод	1	-
560	308545.36	2195721.91	Картометрический метод	1	-
561	308546.41	2195726.85	Картометрический метод	1	-
562	308547.03	2195729.25	Картометрический метод	1	-

3. Сведения о характерных точках части (частей) границы объекта					
Обозначение характерных точек части границы	Координаты, м		Метод определения координат характерной точки	Средняя квадратическая погрешность положения характерной точки (Mt), м	Описание обозначения точки на местности (при наличии)
	X	Y			
1	2	3	4	5	6
563	308548.01	2195732.46	Картометрический метод	1	-
564	308548.39	2195733.83	Картометрический метод	1	-
565	308548.88	2195736.15	Картометрический метод	1	-
566	308549.28	2195738.53	Картометрический метод	1	-
567	308549.96	2195743.34	Картометрический метод	1	-
568	308550.34	2195745.70	Картометрический метод	1	-
569	308550.82	2195748.00	Картометрический метод	1	-
570	308551.99	2195752.68	Картометрический метод	1	-
571	308552.45	2195755.31	Картометрический метод	1	-
572	308552.78	2195758.00	Картометрический метод	1	-
573	308553.57	2195766.13	Картометрический метод	1	-
574	308553.97	2195768.74	Картометрический метод	1	-
575	308554.55	2195771.24	Картометрический метод	1	-
576	308556.02	2195775.72	Картометрический метод	1	-
577	308557.76	2195781.37	Картометрический метод	1	-
578	308558.81	2195784.53	Картометрический метод	1	-
579	308559.17	2195785.90	Картометрический метод	1	-
580	308559.66	2195788.37	Картометрический метод	1	-
581	308559.97	2195790.92	Картометрический метод	1	-
582	308560.18	2195793.54	Картометрический метод	1	-
583	308560.59	2195801.51	Картометрический метод	1	-
584	308560.77	2195804.13	Картометрический метод	1	-
585	308561.05	2195806.67	Картометрический метод	1	-
586	308561.48	2195809.12	Картометрический метод	1	-
587	308562.62	2195813.83	Картометрический метод	1	-
588	308563.05	2195816.18	Картометрический метод	1	-

3. Сведения о характерных точках части (частей) границы объекта					
Обозначение характерных точек части границы	Координаты, м		Метод определения координат характерной точки	Средняя квадратическая погрешность положения характерной точки (Mt), м	Описание обозначения точки на местности (при наличии)
	X	Y			
1	2	3	4	5	6
589	308564.08	2195823.39	Картометрический метод	1	-
590	308564.49	2195825.74	Картометрический метод	1	-
591	308565.01	2195828.01	Картометрический метод	1	-
592	308566.35	2195832.58	Картометрический метод	1	-
593	308566.95	2195835.02	Картометрический метод	1	-
594	308568.01	2195839.95	Картометрический метод	1	-
595	308568.62	2195842.36	Картометрический метод	1	-
596	308569.60	2195845.57	Картометрический метод	1	-
597	308569.96	2195846.94	Картометрический метод	1	-
598	308570.46	2195849.27	Картометрический метод	1	-
599	308570.85	2195851.64	Картометрический метод	1	-
600	308571.53	2195856.45	Картометрический метод	1	-
601	308571.91	2195858.82	Картометрический метод	1	-
602	308572.38	2195861.12	Картометрический метод	1	-
603	308573.56	2195865.81	Картометрический метод	1	-
604	308574.00	2195868.43	Картометрический метод	1	-
605	308574.31	2195871.13	Картометрический метод	1	-
606	308575.00	2195879.34	Картометрический метод	1	-
607	308575.31	2195882.02	Картометрический метод	1	-
608	308575.76	2195884.60	Картометрический метод	1	-
609	308576.83	2195889.34	Картометрический метод	1	-
610	308577.21	2195891.87	Картометрический метод	1	-
611	308577.46	2195894.46	Картометрический метод	1	-
612	308577.62	2195897.11	Картометрический метод	1	-
613	308577.96	2195905.11	Картометрический метод	1	-
614	308578.13	2195907.74	Картометрический метод	1	-

3. Сведения о характерных точках части (частей) границы объекта					
Обозначение характерных точек части границы	Координаты, м		Метод определения координат характерной точки	Средняя квадратическая погрешность положения характерной точки (Мт), м	Описание обозначения точки на местности (при наличии)
	X	Y			
1	2	3	4	5	6
615	308578.41	2195910.29	Картометрический метод	1	-
616	308578.82	2195912.75	Картометрический метод	1	-
617	308579.90	2195917.49	Картометрический метод	1	-
618	308580.32	2195920.13	Картометрический метод	1	-
619	308580.62	2195922.83	Картометрический метод	1	-
620	308581.32	2195931.03	Картометрический метод	1	-
621	308581.66	2195933.69	Картометрический метод	1	-
622	308582.15	2195936.25	Картометрический метод	1	-
623	308583.32	2195940.92	Картометрический метод	1	-
624	308584.28	2195946.84	Картометрический метод	1	-
625	308584.78	2195950.49	Картометрический метод	1	-
626	308585.16	2195952.86	Картометрический метод	1	-
627	308585.57	2195954.88	Картометрический метод	1	-
628	308587.62	2195967.59	Картометрический метод	1	-
629	308587.99	2195975.59	Картометрический метод	1	-
630	308588.17	2195978.21	Картометрический метод	1	-
631	308588.45	2195980.76	Картометрический метод	1	-
632	308588.85	2195983.23	Картометрический метод	1	-
633	308589.87	2195988.00	Картометрический метод	1	-
634	308590.23	2195990.58	Картометрический метод	1	-
635	308590.44	2195993.23	Картометрический метод	1	-
636	308590.53	2195995.95	Картометрический метод	1	-
637	308590.54	2195998.71	Картометрический метод	1	-
638	308590.42	2196004.34	Картометрический метод	1	-
639	308590.22	2196009.47	Картометрический метод	1	-
640	308349.86	2195869.82	Картометрический метод	1	-

3. Сведения о характерных точках части (частей) границы объекта					
Обозначение характерных точек части границы	Координаты, м		Метод определения координат характерной точки	Средняя квадратическая погрешность положения характерной точки (Mt), м	Описание обозначения точки на местности (при наличии)
	X	Y			
1	2	3	4	5	6
641	308377.78	2195816.86	Картометрический метод	1	-
642	308436.03	2195688.33	Картометрический метод	1	-
643	308542.41	2195688.81	Картометрический метод	1	-
552	308542.88	2195695.27	Картометрический метод	1	-
Часть 15					
644	305995.84	2199673.82	Картометрический метод	1	-
645	305970.42	2199780.40	Картометрический метод	1	-
646	305998.25	2199882.60	Картометрический метод	1	-
647	305999.32	2199890.00	Картометрический метод	1	-
648	305618.52	2199863.51	Картометрический метод	1	-
649	305614.14	2199844.14	Картометрический метод	1	-
650	305616.54	2199825.45	Картометрический метод	1	-
651	305619.29	2199804.11	Картометрический метод	1	-
652	305642.76	2199794.97	Картометрический метод	1	-
653	305667.83	2199779.57	Картометрический метод	1	-
654	305731.13	2199759.14	Картометрический метод	1	-
655	305867.49	2199707.33	Картометрический метод	1	-
656	305980.07	2199665.66	Картометрический метод	1	-
644	305995.84	2199673.82	Картометрический метод	1	-
Часть 16					
657	308934.61	2201091.12	Картометрический метод	1	-
658	308926.99	2201082.13	Картометрический метод	1	-
659	308792.81	2200923.84	Картометрический метод	1	-
660	308686.68	2200797.63	Картометрический метод	1	-
661	308561.19	2200648.69	Картометрический метод	1	-
662	308364.08	2200412.86	Картометрический метод	1	-

3. Сведения о характерных точках части (частей) границы объекта					
Обозначение характерных точек части границы	Координаты, м		Метод определения координат характерной точки	Средняя квадратическая погрешность положения характерной точки (Мт), м	Описание обозначения точки на местности (при наличии)
	X	Y			
1	2	3	4	5	6
663	308271.99	2200302.44	Картометрический метод	1	-
664	308293.12	2200303.94	Картометрический метод	1	-
665	308301.20	2200305.43	Картометрический метод	1	-
666	308270.00	2200252.15	Картометрический метод	1	-
667	308285.94	2200225.81	Картометрический метод	1	-
668	308241.66	2200188.21	Картометрический метод	1	-
669	308246.31	2200182.20	Картометрический метод	1	-
670	308180.78	2200132.57	Картометрический метод	1	-
671	308138.76	2200116.52	Картометрический метод	1	-
672	308155.86	2200093.06	Картометрический метод	1	-
673	308212.47	2200090.62	Картометрический метод	1	-
674	308273.70	2200135.03	Картометрический метод	1	-
675	308334.87	2200169.89	Картометрический метод	1	-
676	308414.79	2200215.31	Картометрический метод	1	-
677	308443.81	2200234.15	Картометрический метод	1	-
678	308476.56	2200264.75	Картометрический метод	1	-
679	308500.75	2200302.55	Картометрический метод	1	-
680	308537.54	2200341.04	Картометрический метод	1	-
681	308671.90	2200432.32	Картометрический метод	1	-
682	308709.16	2200450.85	Картометрический метод	1	-
683	308727.71	2200466.31	Картометрический метод	1	-
684	308763.05	2200499.86	Картометрический метод	1	-
685	308786.80	2200518.38	Картометрический метод	1	-
686	308853.16	2200554.80	Картометрический метод	1	-
687	308871.23	2200559.73	Картометрический метод	1	-
688	308894.22	2200562.88	Картометрический метод	1	-

3. Сведения о характерных точках части (частей) границы объекта					
Обозначение характерных точек части границы	Координаты, м		Метод определения координат характерной точки	Средняя квадратическая погрешность положения характерной точки (Мт), м	Описание обозначения точки на местности (при наличии)
	X	Y			
1	2	3	4	5	6
689	308916.04	2200563.11	Картометрический метод	1	-
690	308925.20	2200565.88	Картометрический метод	1	-
691	308928.43	2200569.52	Картометрический метод	1	-
692	308928.10	2200577.46	Картометрический метод	1	-
693	308923.86	2200593.00	Картометрический метод	1	-
694	308926.75	2200602.62	Картометрический метод	1	-
695	308945.51	2200619.86	Картометрический метод	1	-
696	309041.99	2200683.74	Картометрический метод	1	-
697	309078.21	2200703.73	Картометрический метод	1	-
698	309117.47	2200732.49	Картометрический метод	1	-
699	309154.92	2200752.90	Картометрический метод	1	-
700	309198.86	2200769.86	Картометрический метод	1	-
701	309259.96	2200787.53	Картометрический метод	1	-
702	309243.14	2200831.21	Картометрический метод	1	-
703	309108.93	2200782.76	Картометрический метод	1	-
704	309100.91	2200799.47	Картометрический метод	1	-
705	309089.63	2200821.34	Картометрический метод	1	-
706	309089.48	2200821.65	Картометрический метод	1	-
707	309066.02	2200812.18	Картометрический метод	1	-
708	309060.66	2200810.11	Картометрический метод	1	-
709	309053.70	2200806.54	Картометрический метод	1	-
710	309047.27	2200804.20	Картометрический метод	1	-
711	309043.79	2200813.19	Картометрический метод	1	-
712	308997.39	2200931.01	Картометрический метод	1	-
713	309071.50	2200954.01	Картометрический метод	1	-
714	308986.07	2201019.95	Картометрический метод	1	-



3. Сведения о характерных точках части (частей) границы объекта					
Обозначение характерных точек части границы	Координаты, м		Метод определения координат характерной точки	Средняя квадратическая погрешность положения характерной точки (Мt), м	Описание обозначения точки на местности (при наличии)
	X	Y			
1	2	3	4	5	6
715	308997.76	2201033.78	Картометрический метод	1	-
657	308934.61	2201091.12	Картометрический метод	1	-
716	308678.16	2200758.39	Картометрический метод	1	-
717	308736.41	2200698.69	Картометрический метод	1	-
718	308667.97	2200658.35	Картометрический метод	1	-
719	308630.86	2200698.28	Картометрический метод	1	-
716	308678.16	2200758.39	Картометрический метод	1	-
Часть 17					
720	308315.97	2200799.97	Картометрический метод	1	-
721	308333.49	2200822.35	Картометрический метод	1	-
722	308321.68	2200841.84	Картометрический метод	1	-
723	308347.08	2200872.55	Картометрический метод	1	-
724	308351.80	2200937.52	Картометрический метод	1	-
725	308413.82	2200990.08	Картометрический метод	1	-
726	308401.41	2201004.85	Картометрический метод	1	-
727	308427.99	2201040.88	Картометрический метод	1	-
728	308351.45	2201101.34	Картометрический метод	1	-
729	308387.80	2201156.87	Картометрический метод	1	-
730	308437.96	2201216.30	Картометрический метод	1	-
731	308461.29	2201212.45	Картометрический метод	1	-
732	308481.10	2201222.40	Картометрический метод	1	-
733	308509.21	2201245.42	Картометрический метод	1	-
734	308524.74	2201262.78	Картометрический метод	1	-
735	308533.79	2201287.40	Картометрический метод	1	-
736	308533.58	2201291.84	Картометрический метод	1	-
737	308532.35	2201295.11	Картометрический метод	1	-

3. Сведения о характерных точках части (частей) границы объекта					
Обозначение характерных точек части границы	Координаты, м		Метод определения координат характерной точки	Средняя квадратическая погрешность положения характерной точки (Mt), м	Описание обозначения точки на местности (при наличии)
	X	Y			
1	2	3	4	5	6
738	308514.06	2201316.35	Картометрический метод	1	-
739	308510.73	2201319.18	Картометрический метод	1	-
740	308508.05	2201321.24	Картометрический метод	1	-
741	308507.12	2201323.73	Картометрический метод	1	-
742	308481.77	2201352.79	Картометрический метод	1	-
743	308471.00	2201357.50	Картометрический метод	1	-
744	308437.02	2201329.49	Картометрический метод	1	-
745	308413.46	2201315.53	Картометрический метод	1	-
746	308351.98	2201276.04	Картометрический метод	1	-
747	308330.61	2201262.21	Картометрический метод	1	-
748	308290.07	2201230.51	Картометрический метод	1	-
749	308275.29	2201216.83	Картометрический метод	1	-
750	308232.75	2201167.91	Картометрический метод	1	-
751	308218.55	2201146.29	Картометрический метод	1	-
752	308200.23	2201118.73	Картометрический метод	1	-
753	308179.78	2201092.66	Картометрический метод	1	-
754	308188.98	2201084.86	Картометрический метод	1	-
755	308228.28	2201057.58	Картометрический метод	1	-
756	308254.74	2201037.40	Картометрический метод	1	-
757	308212.52	2200975.95	Картометрический метод	1	-
758	308169.89	2200915.66	Картометрический метод	1	-
759	308179.83	2200902.53	Картометрический метод	1	-
760	308180.78	2200875.89	Картометрический метод	1	-
761	308189.38	2200876.32	Картометрический метод	1	-
762	308244.59	2200878.40	Картометрический метод	1	-
763	308276.60	2200850.49	Картометрический метод	1	-

3. Сведения о характерных точках части (частей) границы объекта					
Обозначение характерных точек части границы	Координаты, м		Метод определения координат характерной точки	Средняя квадратическая погрешность положения характерной точки (Mt), м	Описание обозначения точки на местности (при наличии)
	X	Y			
1	2	3	4	5	6
764	308294.66	2200828.71	Картометрический метод	1	-
720	308315.97	2200799.97	Картометрический метод	1	-
Часть 18					
765	308902.38	2201679.54	Картометрический метод	1	-
766	308894.57	2201697.89	Картометрический метод	1	-
767	308857.49	2201677.89	Картометрический метод	1	-
768	308799.27	2201657.47	Картометрический метод	1	-
769	308784.84	2201646.38	Картометрический метод	1	-
770	308705.61	2201569.05	Картометрический метод	1	-
771	308640.21	2201520.32	Картометрический метод	1	-
772	308604.26	2201496.66	Картометрический метод	1	-
773	308586.87	2201475.64	Картометрический метод	1	-
774	308574.26	2201460.40	Картометрический метод	1	-
775	308552.71	2201452.24	Картометрический метод	1	-
776	308542.82	2201446.91	Картометрический метод	1	-
777	308536.94	2201441.95	Картометрический метод	1	-
778	308571.92	2201408.97	Картометрический метод	1	-
779	308622.21	2201397.24	Картометрический метод	1	-
780	308664.78	2201396.56	Картометрический метод	1	-
781	308719.77	2201410.98	Картометрический метод	1	-
782	308778.90	2201467.57	Картометрический метод	1	-
783	308837.89	2201526.79	Картометрический метод	1	-
784	308835.91	2201540.19	Картометрический метод	1	-
785	308834.49	2201543.15	Картометрический метод	1	-
786	308829.56	2201550.12	Картометрический метод	1	-
787	308835.00	2201555.64	Картометрический метод	1	-

3. Сведения о характерных точках части (частей) границы объекта					
Обозначение характерных точек части границы	Координаты, м		Метод определения координат характерной точки	Средняя квадратическая погрешность положения характерной точки (Мt), м	Описание обозначения точки на местности (при наличии)
	X	Y			
1	2	3	4	5	6
788	308842.17	2201555.68	Картометрический метод	1	-
789	308842.02	2201557.86	Картометрический метод	1	-
790	308857.24	2201566.60	Картометрический метод	1	-
791	308884.43	2201582.53	Картометрический метод	1	-
792	308922.34	2201604.27	Картометрический метод	1	-
793	308917.01	2201623.71	Картометрический метод	1	-
794	308907.53	2201660.50	Картометрический метод	1	-
765	308902.38	2201679.54	Картометрический метод	1	-
Часть 19					
795	307740.71	2192719.22	Картометрический метод	1	-
796	307754.15	2192736.66	Картометрический метод	1	-
797	307768.53	2192743.27	Картометрический метод	1	-
798	307785.60	2192745.56	Картометрический метод	1	-
799	307784.71	2192778.11	Картометрический метод	1	-
800	307786.56	2192854.22	Картометрический метод	1	-
801	307787.31	2192855.78	Картометрический метод	1	-
802	307768.12	2192854.52	Картометрический метод	1	-
803	307740.37	2192814.31	Картометрический метод	1	-
804	307755.66	2192791.08	Картометрический метод	1	-
805	307721.84	2192751.50	Картометрический метод	1	-
795	307740.71	2192719.22	Картометрический метод	1	-
Часть 20					
806	302375.42	2191949.05	Картометрический метод	1	-
807	302378.02	2192038.06	Картометрический метод	1	-
808	302369.01	2192016.78	Картометрический метод	1	-
809	302331.41	2191985.89	Картометрический метод	1	-

3. Сведения о характерных точках части (частей) границы объекта					
Обозначение характерных точек части границы	Координаты, м		Метод определения координат характерной точки	Средняя квадратическая погрешность положения характерной точки (Mt), м	Описание обозначения точки на местности (при наличии)
	X	Y			
1	2	3	4	5	6
810	302278.51	2191956.68	Картометрический метод	1	-
811	302231.54	2191927.25	Картометрический метод	1	-
812	302209.83	2191919.96	Картометрический метод	1	-
813	302193.57	2191940.58	Картометрический метод	1	-
814	302189.10	2191966.58	Картометрический метод	1	-
815	302188.40	2191990.32	Картометрический метод	1	-
816	302191.28	2192019.04	Картометрический метод	1	-
817	302201.16	2192059.74	Картометрический метод	1	-
818	302262.93	2192109.56	Картометрический метод	1	-
819	302307.86	2192133.50	Картометрический метод	1	-
820	302283.47	2192132.94	Картометрический метод	1	-
821	302255.14	2192113.68	Картометрический метод	1	-
822	302191.70	2192069.50	Картометрический метод	1	-
823	302181.50	2192045.70	Картометрический метод	1	-
824	302162.24	2191987.93	Картометрический метод	1	-
825	302149.78	2191929.02	Картометрический метод	1	-
826	302154.32	2191863.31	Картометрический метод	1	-
827	302174.70	2191862.17	Картометрический метод	1	-
828	302197.36	2191879.17	Картометрический метод	1	-
829	302254.01	2191921.08	Картометрический метод	1	-
830	302298.20	2191946.01	Картометрический метод	1	-
806	302375.42	2191949.05	Картометрический метод	1	-

Раздел 3							
Сведения о местоположении измененных (уточненных) границ объекта							
1. Система координат -							
2. Сведения о характерных точках границ объекта							
Обозначение характерных точек границ	Существующие координаты, м		Измененные (уточненные) координаты, м		Метод определения координат характерной точки	Средняя квадратическая погрешность положения характерной точки (Mt), м	Описание обозначения точки на местности (при наличии)
	X	Y	X	Y			
1	2	3	4	5	6	7	8
-	-	-	-	-	-	-	
3. Сведения о характерных точках части (частей) границы объекта							
Обозначение характерных точек части границы	Существующие координаты, м		Измененные (уточненные) координаты, м		Метод определения координат характерной точки	Средняя квадратическая погрешность положения характерной точки (Mt), м	Описание обозначения точки на местности (при наличии)
	X	Y	X	Y			
1	2	3	4	5	6	7	8
-	-	-	-	-	-	-	


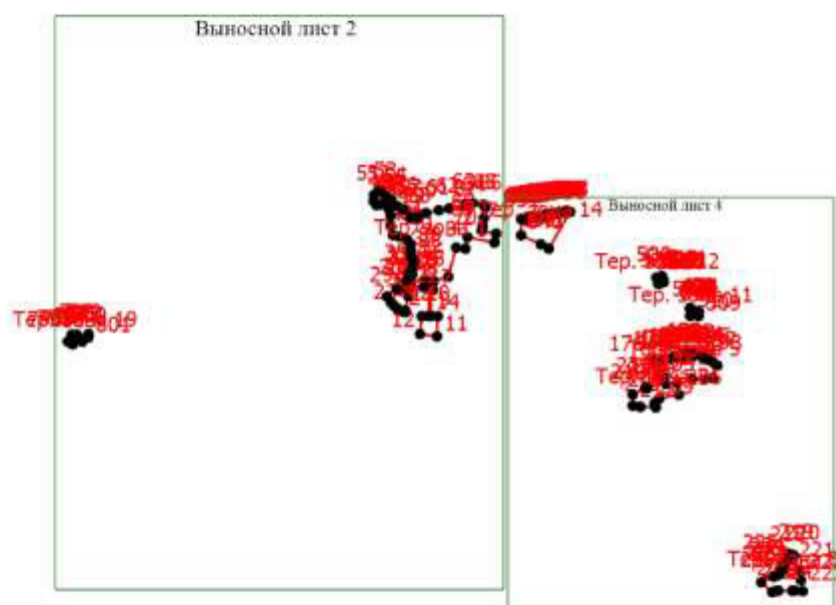

**Текстовое описание местоположения границ  
населенных пунктов, территориальных зон, особо охраняемых природных  
территорий, зон с особыми условиями использования территорий**

Прохождение границы		Описание прохождения границы
от точки	до точки	
1	2	3
-	-	-

## Раздел 4

### План границ объекта

С  
↑  
Ю



Масштаб 1:49000

#### Условные обозначения

- - Характерная точка границы, сведения о которой позволяют однозначно определить ее положение на местности
- Тер. зона 1 - Территориальная зона Тер. зона 1 — Р-1 Зона объектов спортивного и оздоровительно-рекреационного назначения
- 1 - Обозначение новой характерной точки
- - Граница территориальной зоны

Подпись  /Маштакова Н.В.

Дата " 11 " августа 2020 г.

Место для оттиска печати (при наличии) лица, составившего описание местоположения границ объекта

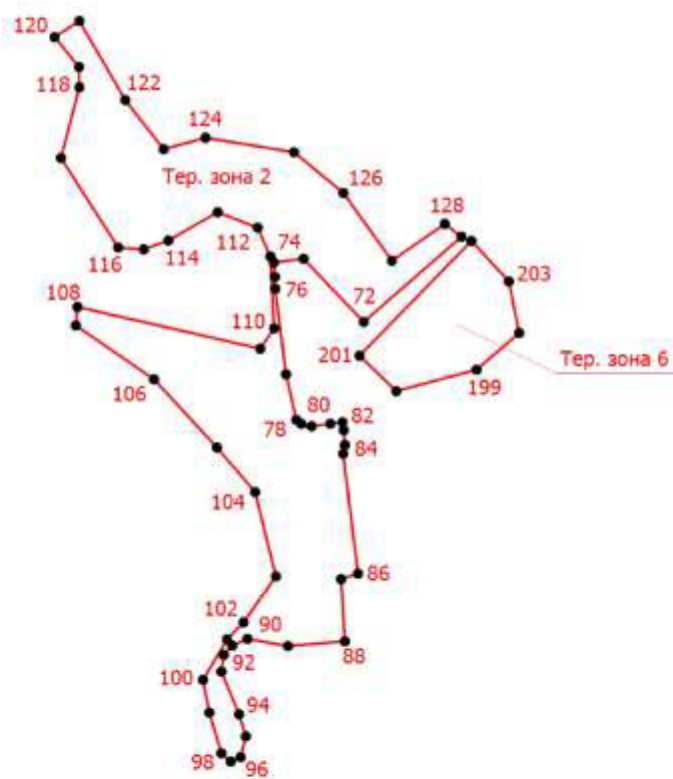


Раздел 4

План границ объекта

Выносной лист 1

С  
↑  
Ю



Масштаб 1:12200

Условные обозначения приведены на первом листе

Подпись  /Маштакова Н.В.

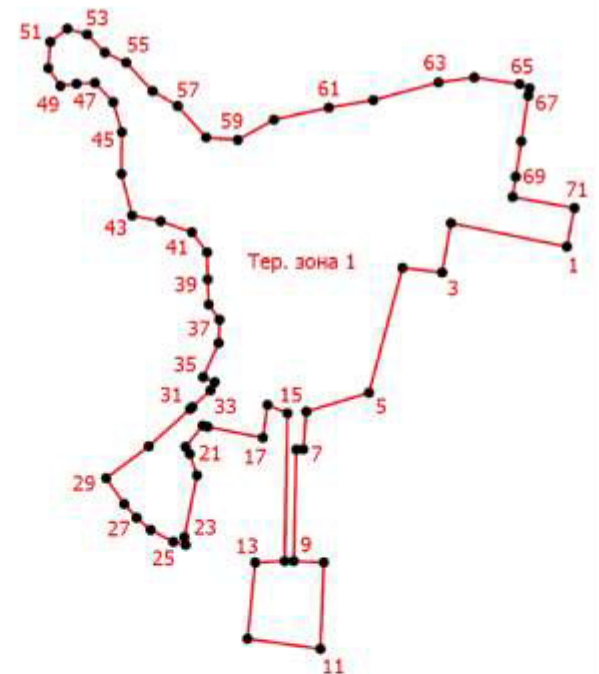
Дата " 11 " августа 2020 г.

Место для оттиска печати (при наличии) лица, составившего описание местоположения границ объекта

Раздел 4

План границ объекта

Выносной лист 2



Масштаб 1:11000

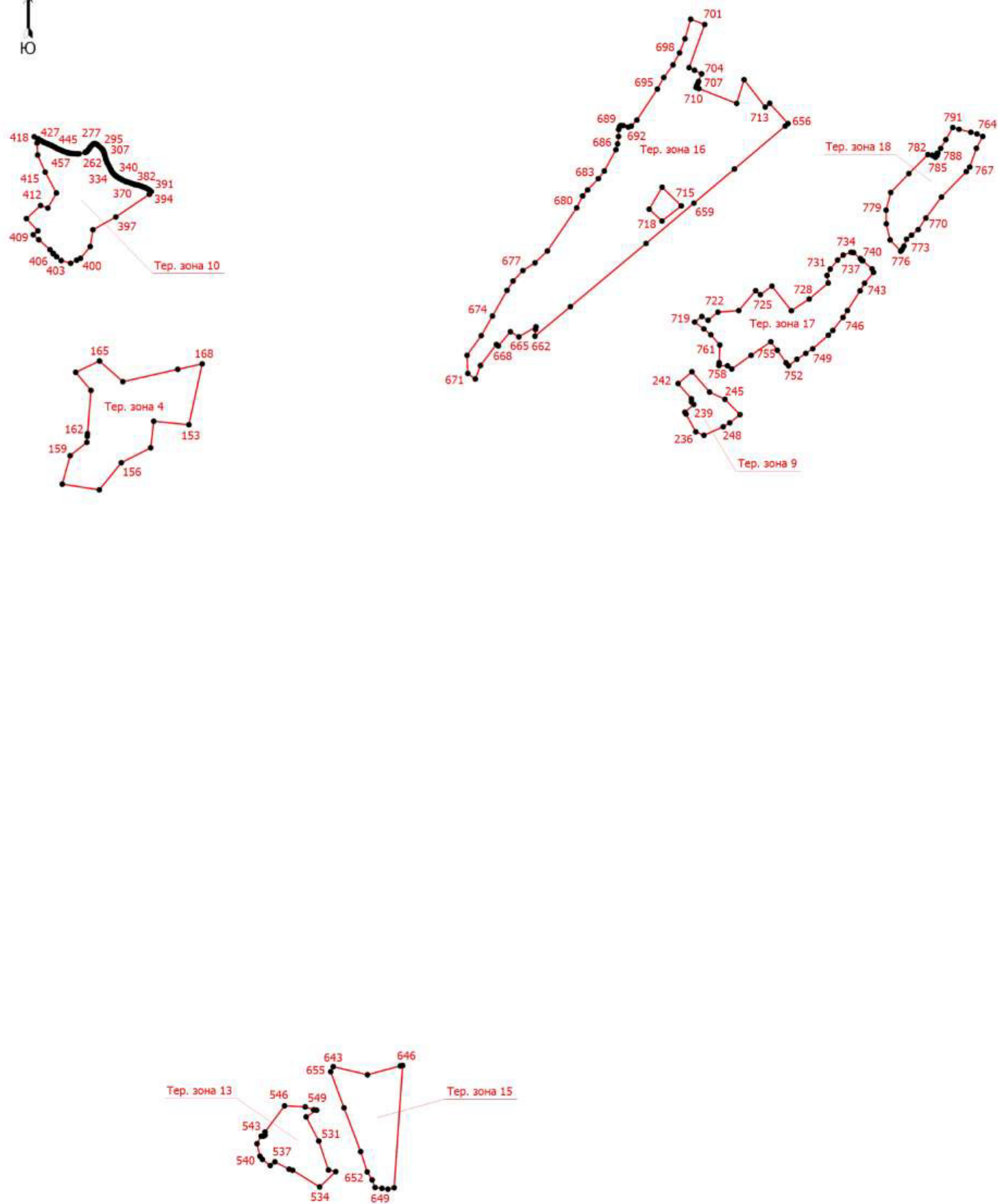
Условные обозначения приведены на первом листе

Подпись  /Маштакова Н.В.

Дата " 11 " августа 2020 г.

Место для оттиска печати (при наличии) лица, составившего описание местоположения границ объекта

## Выносной лист 3

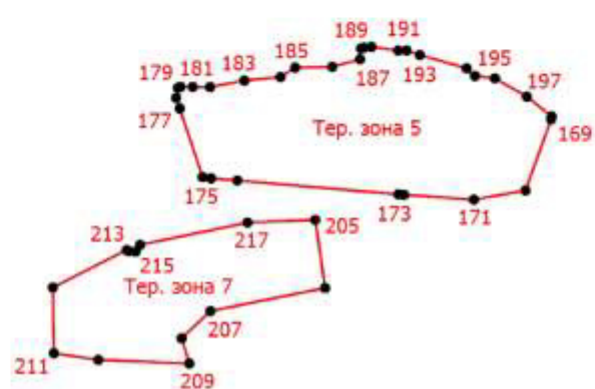
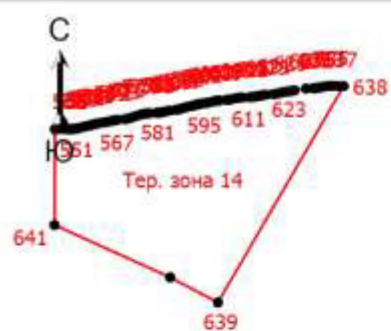


Место для оттиска печати (при наличии) лица, составившего описание местоположения границ объекта

Раздел 4

План границ объекта

Выносной лист 4



Масштаб 1:8000

Условные обозначения приведены на первом листе

Подпись  /Маштакова Н.В.

Дата " 11 " августа 2020 г.

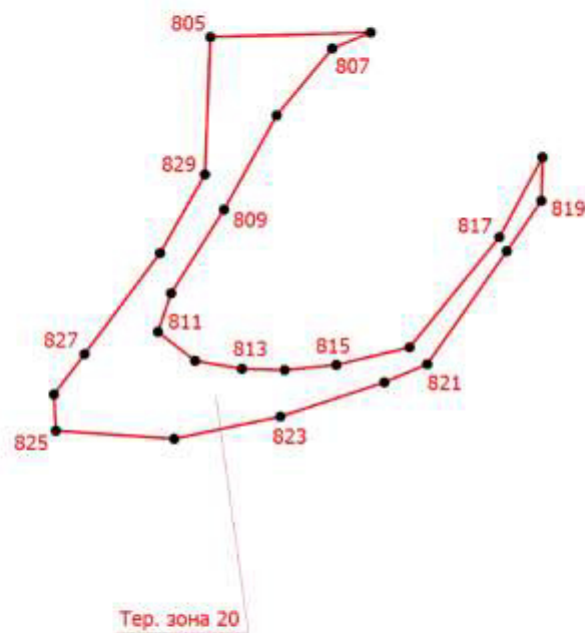
Место для оттиска печати (при наличии) лица, составившего описание местоположения границ объекта

Раздел 4

План границ объекта

Выносной лист 5

С  
↑  
Ю



Масштаб 1:4000

Условные обозначения приведены на первом листе

Подпись  /Маштакова Н.В.

Дата " 11 " августа 2020 г.

Место для оттиска печати (при наличии) лица, составившего описание местоположения границ объекта

**ОПИСАНИЕ МЕСТОПОЛОЖЕНИЯ ГРАНИЦ**  
**Р-2 Зона рекреационно-ландшафтных территорий**

(наименование объекта, местоположение границ которого описано (далее - объект))

**Раздел 1**

**Сведения об объекте**

<b>№ п/п</b>	<b>Характеристики объекта</b>	<b>Описание характеристик</b>
<b>1</b>	<b>2</b>	<b>3</b>
1.	Местоположение объекта	182500, Псковская область, район Невельский, сельсовет Ивановская волость
2.	Площадь объекта +/- величина погрешности определения площади (Р +/- Дельта Р)	313559 +/- 1229 м²
3.	Иные характеристики объекта	-

## Раздел 2

### Сведения о местоположении границ объекта

1. Система координат МСК-60 зона 2

2. Сведения о характерных точках границ объекта

Обозначение характерных точек границ	Координаты, м		Метод определения координат характерной точки	Средняя квадратическая погрешность положения характерной точки (Mt), м	Описание обозначения точки на местности (при наличии)
	X	Y			
1	2	3	4	5	6
-	-	-	-	-	

3. Сведения о характерных точках части (частей) границы объекта

Обозначение характерных точек части границы	Координаты, м		Метод определения координат характерной точки	Средняя квадратическая погрешность положения характерной точки (Mt), м	Описание обозначения точки на местности (при наличии)
	X	Y			
1	2	3	4	5	6
Часть 1					
1	303645.90	2190139.96	Картометрический метод	1	-
2	303659.31	2190146.67	Картометрический метод	1	-
3	303682.10	2190110.46	Картометрический метод	1	-
4	303716.97	2190090.35	Картометрический метод	1	-
5	303729.04	2190098.39	Картометрический метод	1	-
6	303727.70	2190115.83	Картометрический метод	1	-
7	303741.12	2190146.67	Картометрический метод	1	-
8	303715.64	2190178.86	Картометрический метод	1	-
9	303710.27	2190216.40	Картометрический метод	1	-
10	303730.38	2190267.37	Картометрический метод	1	-
11	303758.55	2190300.89	Картометрический метод	1	-
12	303765.26	2190334.42	Картометрический метод	1	-
13	303723.68	2190347.83	Картометрический метод	1	-
14	303636.51	2190325.03	Картометрический метод	1	-
15	303634.16	2190325.37	Картометрический метод	1	-
16	303643.38	2190139.80	Картометрический метод	1	-

3. Сведения о характерных точках части (частей) границы объекта					
Обозначение характерных точек части границы	Координаты, м		Метод определения координат характерной точки	Средняя квадратическая погрешность положения характерной точки (Mt), м	Описание обозначения точки на местности (при наличии)
	X	Y			
1	2	3	4	5	6
1	303645.90	2190139.96	Картометрический метод	1	-
Часть 2					
17	303602.48	2189705.96	Картометрический метод	1	-
18	303631.32	2189700.60	Картометрический метод	1	-
19	303642.72	2189704.62	Картометрический метод	1	-
20	303656.12	2189737.48	Картометрический метод	1	-
21	303654.12	2189784.42	Картометрический метод	1	-
22	303656.80	2189829.34	Картометрический метод	1	-
23	303650.09	2189872.92	Картометрический метод	1	-
24	303616.56	2189886.34	Картометрический метод	1	-
25	303615.78	2189886.52	Картометрический метод	1	-
26	303613.31	2189870.76	Картометрический метод	1	-
27	303578.14	2189701.35	Картометрический метод	1	-
17	303602.48	2189705.96	Картометрический метод	1	-
Часть 3					
28	305142.32	2190942.40	Картометрический метод	1	-
29	305149.03	2190940.40	Картометрический метод	1	-
30	305168.80	2191077.94	Картометрический метод	1	-
31	305184.01	2191207.41	Картометрический метод	1	-
32	305101.14	2191178.84	Картометрический метод	1	-
33	305010.57	2191144.46	Картометрический метод	1	-
34	304971.87	2191135.40	Картометрический метод	1	-
35	304940.62	2191134.68	Картометрический метод	1	-
36	304987.34	2191074.74	Картометрический метод	1	-
37	305032.98	2191010.91	Картометрический метод	1	-
38	305073.93	2190953.13	Картометрический метод	1	-



3. Сведения о характерных точках части (частей) границы объекта					
Обозначение характерных точек части границы	Координаты, м		Метод определения координат характерной точки	Средняя квадратическая погрешность положения характерной точки (Mt), м	Описание обозначения точки на местности (при наличии)
	X	Y			
1	2	3	4	5	6
28	305142.32	2190942.40	Картометрический метод	1	-
Часть 4					
39	304568.58	2191290.18	Картометрический метод	1	-
40	304452.26	2191182.96	Картометрический метод	1	-
41	304380.74	2190791.76	Картометрический метод	1	-
42	304379.64	2190781.52	Картометрический метод	1	-
43	304364.28	2190778.60	Картометрический метод	1	-
44	304360.03	2190778.01	Картометрический метод	1	-
45	304328.28	2190762.90	Картометрический метод	1	-
46	304302.14	2190743.28	Картометрический метод	1	-
47	304256.17	2190708.22	Картометрический метод	1	-
48	304239.97	2190641.08	Картометрический метод	1	-
49	304229.05	2190600.40	Картометрический метод	1	-
50	304233.68	2190565.67	Картометрический метод	1	-
51	304251.54	2190525.65	Картометрический метод	1	-
52	304261.13	2190518.38	Картометрический метод	1	-
53	304272.71	2190509.11	Картометрический метод	1	-
54	304282.30	2190504.82	Картометрический метод	1	-
55	304296.19	2190497.87	Картометрический метод	1	-
56	304304.46	2190498.86	Картометрический метод	1	-
57	304313.72	2190500.52	Картометрический метод	1	-
58	304323.97	2190503.49	Картометрический метод	1	-
59	304334.22	2190506.80	Картометрический метод	1	-
60	304343.82	2190511.10	Картометрический метод	1	-
61	304360.36	2190522.01	Картометрический метод	1	-
62	304371.27	2190535.90	Картометрический метод	1	-

3. Сведения о характерных точках части (частей) границы объекта					
Обозначение характерных точек части границы	Координаты, м		Метод определения координат характерной точки	Средняя квадратическая погрешность положения характерной точки (Мт), м	Описание обозначения точки на местности (при наличии)
	X	Y			
1	2	3	4	5	6
63	304404.43	2190578.70	Картометрический метод	1	-
64	304407.98	2190597.75	Картометрический метод	1	-
65	304414.93	2190636.12	Картометрический метод	1	-
66	304438.41	2190628.51	Картометрический метод	1	-
67	304460.91	2190609.66	Картометрический метод	1	-
68	304476.09	2190589.38	Картометрический метод	1	-
69	304474.95	2190587.05	Картометрический метод	1	-
70	304473.82	2190584.68	Картометрический метод	1	-
71	304472.68	2190582.22	Картометрический метод	1	-
72	304469.38	2190576.89	Картометрический метод	1	-
73	304468.01	2190574.66	Картометрический метод	1	-
74	304466.76	2190572.36	Картометрический метод	1	-
75	304465.63	2190570.28	Картометрический метод	1	-
76	304464.49	2190568.63	Картометрический метод	1	-
77	304461.76	2190564.93	Картометрический метод	1	-
78	304460.68	2190563.37	Картометрический метод	1	-
79	304459.20	2190561.21	Картометрический метод	1	-
80	304457.68	2190558.98	Картометрический метод	1	-
81	304456.68	2190557.38	Картометрический метод	1	-
82	304455.32	2190555.15	Картометрический метод	1	-
83	304454.07	2190552.85	Картометрический метод	1	-
84	304453.18	2190551.20	Картометрический метод	1	-
85	304450.91	2190546.53	Картометрический метод	1	-
86	304449.40	2190543.65	Картометрический метод	1	-
87	304448.28	2190541.28	Картометрический метод	1	-
88	304447.08	2190538.74	Картометрический метод	1	-

3. Сведения о характерных точках части (частей) границы объекта					
Обозначение характерных точек части границы	Координаты, м		Метод определения координат характерной точки	Средняя квадратическая погрешность положения характерной точки (Mt), м	Описание обозначения точки на местности (при наличии)
	X	Y			
1	2	3	4	5	6
89	304446.88	2190538.39	Картометрический метод	1	-
90	304443.53	2190532.83	Картометрический метод	1	-
91	304442.60	2190531.19	Картометрический метод	1	-
92	304441.35	2190528.89	Картометрический метод	1	-
93	304440.51	2190527.19	Картометрический метод	1	-
94	304439.38	2190524.83	Картометрический метод	1	-
95	304438.09	2190521.96	Картометрический метод	1	-
96	304436.92	2190519.54	Картометрический метод	1	-
97	304435.80	2190517.17	Картометрический метод	1	-
98	304433.68	2190512.18	Картометрический метод	1	-
99	304432.65	2190510.06	Картометрический метод	1	-
100	304431.53	2190507.69	Картометрический метод	1	-
101	304430.17	2190504.77	Картометрический метод	1	-
102	304425.89	2190497.57	Картометрический метод	1	-
103	304424.64	2190495.27	Картометрический метод	1	-
104	304423.79	2190493.57	Картометрический метод	1	-
105	304422.66	2190491.20	Картометрический метод	1	-
106	304421.39	2190488.37	Картометрический метод	1	-
107	304420.20	2190485.93	Картометрический метод	1	-
108	304419.08	2190483.56	Картометрический метод	1	-
109	304417.03	2190478.78	Картометрический метод	1	-
110	304390.82	2190400.12	Картометрический метод	1	-
111	304391.61	2190346.22	Картометрический метод	1	-
112	304380.06	2190316.02	Картометрический метод	1	-
113	304375.41	2190303.88	Картометрический метод	1	-
114	304367.80	2190314.13	Картометрический метод	1	-

3. Сведения о характерных точках части (частей) границы объекта					
Обозначение характерных точек части границы	Координаты, м		Метод определения координат характерной точки	Средняя квадратическая погрешность положения характерной точки (Мт), м	Описание обозначения точки на местности (при наличии)
	X	Y			
1	2	3	4	5	6
115	304365.48	2190323.06	Картометрический метод	1	-
116	304357.54	2190332.65	Картометрический метод	1	-
117	304345.97	2190325.38	Картометрический метод	1	-
118	304323.81	2190331.34	Картометрический метод	1	-
119	304332.08	2190312.15	Картометрический метод	1	-
120	304341.34	2190280.40	Картометрический метод	1	-
121	304343.66	2190265.52	Картометрический метод	1	-
122	304341.00	2190247.33	Картометрический метод	1	-
123	304327.12	2190230.12	Картометрический метод	1	-
124	304317.20	2190205.32	Картометрический метод	1	-
125	304325.46	2190174.89	Картометрический метод	1	-
126	304309.92	2190175.22	Картометрический метод	1	-
127	304304.45	2190173.22	Картометрический метод	1	-
128	304234.51	2190167.86	Картометрический метод	1	-
129	304210.64	2190133.88	Картометрический метод	1	-
130	304212.61	2190134.56	Картометрический метод	1	-
131	304301.89	2190140.12	Картометрический метод	1	-
132	304326.43	2190137.66	Картометрический метод	1	-
133	304397.54	2190138.16	Картометрический метод	1	-
134	304420.76	2190147.80	Картометрический метод	1	-
135	304435.31	2190166.28	Картометрический метод	1	-
136	304441.04	2190203.24	Картометрический метод	1	-
137	304442.35	2190262.60	Картометрический метод	1	-
138	304457.39	2190394.58	Картометрический метод	1	-
139	304466.72	2190426.14	Картометрический метод	1	-
140	304536.04	2190572.82	Картометрический метод	1	-

3. Сведения о характерных точках части (частей) границы объекта					
Обозначение характерных точек части границы	Координаты, м		Метод определения координат характерной точки	Средняя квадратическая погрешность положения характерной точки (Mt), м	Описание обозначения точки на местности (при наличии)
	X	Y			
1	2	3	4	5	6
141	304563.67	2190650.52	Картометрический метод	1	-
142	304580.52	2190681.58	Картометрический метод	1	-
143	304613.71	2190726.88	Картометрический метод	1	-
144	304651.82	2190758.12	Картометрический метод	1	-
145	304667.67	2190767.11	Картометрический метод	1	-
146	304698.50	2190775.59	Картометрический метод	1	-
147	304721.51	2190774.51	Картометрический метод	1	-
148	304755.11	2190764.35	Картометрический метод	1	-
149	304780.57	2190747.68	Картометрический метод	1	-
150	304827.87	2190697.81	Картометрический метод	1	-
151	304844.39	2190688.60	Картометрический метод	1	-
152	304901.57	2190677.62	Картометрический метод	1	-
153	304926.90	2190664.88	Картометрический метод	1	-
154	304948.38	2190645.12	Картометрический метод	1	-
155	304983.83	2190666.06	Картометрический метод	1	-
156	304981.90	2190668.00	Картометрический метод	1	-
157	304941.66	2190708.90	Картометрический метод	1	-
158	304877.15	2190740.13	Картометрический метод	1	-
159	304824.56	2190797.68	Картометрический метод	1	-
160	304833.24	2190824.06	Картометрический метод	1	-
161	304852.42	2190877.98	Картометрический метод	1	-
162	304840.35	2190903.11	Картометрический метод	1	-
163	304786.28	2190984.81	Картометрический метод	1	-
164	304839.38	2191025.90	Картометрический метод	1	-
165	304824.61	2191046.13	Картометрический метод	1	-
166	304818.52	2191049.45	Картометрический метод	1	-

3. Сведения о характерных точках части (частей) границы объекта					
Обозначение характерных точек части границы	Координаты, м		Метод определения координат характерной точки	Средняя квадратическая погрешность положения характерной точки (Мт), м	Описание обозначения точки на местности (при наличии)
	X	Y			
1	2	3	4	5	6
167	304813.55	2191049.71	Картометрический метод	1	-
168	304807.47	2191047.40	Картометрический метод	1	-
169	304735.99	2190997.42	Картометрический метод	1	-
170	304729.29	2191007.86	Картометрический метод	1	-
171	304720.22	2191021.19	Картометрический метод	1	-
172	304659.20	2190993.70	Картометрический метод	1	-
173	304570.03	2191140.55	Картометрический метод	1	-
174	304582.48	2191152.72	Картометрический метод	1	-
175	304600.20	2191166.70	Картометрический метод	1	-
176	304608.65	2191171.37	Картометрический метод	1	-
177	304628.43	2191176.59	Картометрический метод	1	-
178	304607.83	2191222.80	Картометрический метод	1	-
39	304568.58	2191290.18	Картометрический метод	1	-
179	304533.53	2190911.37	Картометрический метод	1	-
180	304523.70	2190975.10	Картометрический метод	1	-
181	304524.43	2191024.01	Картометрический метод	1	-
182	304534.73	2191041.58	Картометрический метод	1	-
183	304543.17	2191085.39	Картометрический метод	1	-
184	304558.44	2191095.24	Картометрический метод	1	-
185	304593.81	2191062.48	Картометрический метод	1	-
186	304655.70	2190975.27	Картометрический метод	1	-
187	304598.23	2190908.15	Картометрический метод	1	-
179	304533.53	2190911.37	Картометрический метод	1	-
188	304694.84	2190916.09	Картометрический метод	1	-
189	304698.91	2190888.12	Картометрический метод	1	-
190	304684.75	2190857.70	Картометрический метод	1	-

3. Сведения о характерных точках части (частей) границы объекта					
Обозначение характерных точек части границы	Координаты, м		Метод определения координат характерной точки	Средняя квадратическая погрешность положения характерной точки (Mt), м	Описание обозначения точки на местности (при наличии)
	X	Y			
1	2	3	4	5	6
191	304683.36	2190816.01	Картометрический метод	1	-
192	304677.98	2190799.26	Картометрический метод	1	-
193	304660.32	2190789.84	Картометрический метод	1	-
194	304612.18	2190759.39	Картометрический метод	1	-
195	304584.91	2190841.07	Картометрический метод	1	-
196	304579.28	2190864.36	Картометрический метод	1	-
197	304638.38	2190895.40	Картометрический метод	1	-
198	304651.20	2190904.38	Картометрический метод	1	-
199	304662.45	2190916.27	Картометрический метод	1	-
200	304684.61	2190946.78	Картометрический метод	1	-
188	304694.84	2190916.09	Картометрический метод	1	-
201	304326.08	2190621.31	Картометрический метод	1	-
202	304335.34	2190620.64	Картометрический метод	1	-
203	304341.29	2190615.35	Картометрический метод	1	-
204	304345.26	2190608.08	Картометрический метод	1	-
205	304344.59	2190599.48	Картометрический метод	1	-
206	304341.29	2190588.90	Картометрический метод	1	-
207	304334.68	2190582.94	Картометрический метод	1	-
208	304324.76	2190580.30	Картометрический метод	1	-
209	304314.17	2190583.60	Картометрический метод	1	-
210	304308.22	2190587.57	Картометрический метод	1	-
211	304304.91	2190594.85	Картометрический метод	1	-
212	304304.91	2190602.12	Картометрический метод	1	-
213	304306.23	2190610.06	Картометрический метод	1	-
214	304311.53	2190617.34	Картометрический метод	1	-
215	304318.14	2190621.96	Картометрический метод	1	-

3. Сведения о характерных точках части (частей) границы объекта					
Обозначение характерных точек части границы	Координаты, м		Метод определения координат характерной точки	Средняя квадратическая погрешность положения характерной точки (Mt), м	Описание обозначения точки на местности (при наличии)
	X	Y			
1	2	3	4	5	6
201	304326.08	2190621.31	Картометрический метод	1	-
Часть 5					
216	303951.03	2189639.54	Картометрический метод	1	-
217	303863.86	2189680.07	Картометрический метод	1	-
218	303868.32	2189676.46	Картометрический метод	1	-
219	303862.51	2189679.19	Картометрический метод	1	-
220	303848.26	2189550.13	Картометрический метод	1	-
221	303963.25	2189548.90	Картометрический метод	1	-
222	303962.13	2189570.53	Картометрический метод	1	-
223	303953.79	2189595.95	Картометрический метод	1	-
216	303951.03	2189639.54	Картометрический метод	1	-



Раздел 3							
Сведения о местоположении измененных (уточненных) границ объекта							
1. Система координат -							
2. Сведения о характерных точках границ объекта							
Обозначение характерных точек границ	Существующие координаты, м		Измененные (уточненные) координаты, м		Метод определения координат характерной точки	Средняя квадратическая погрешность положения характерной точки (Mt), м	Описание обозначения точки на местности (при наличии)
	X	Y	X	Y			
1	2	3	4	5	6	7	8
-	-	-	-	-	-	-	
3. Сведения о характерных точках части (частей) границы объекта							
Обозначение характерных точек части границы	Существующие координаты, м		Измененные (уточненные) координаты, м		Метод определения координат характерной точки	Средняя квадратическая погрешность положения характерной точки (Mt), м	Описание обозначения точки на местности (при наличии)
	X	Y	X	Y			
1	2	3	4	5	6	7	8
-	-	-	-	-	-	-	

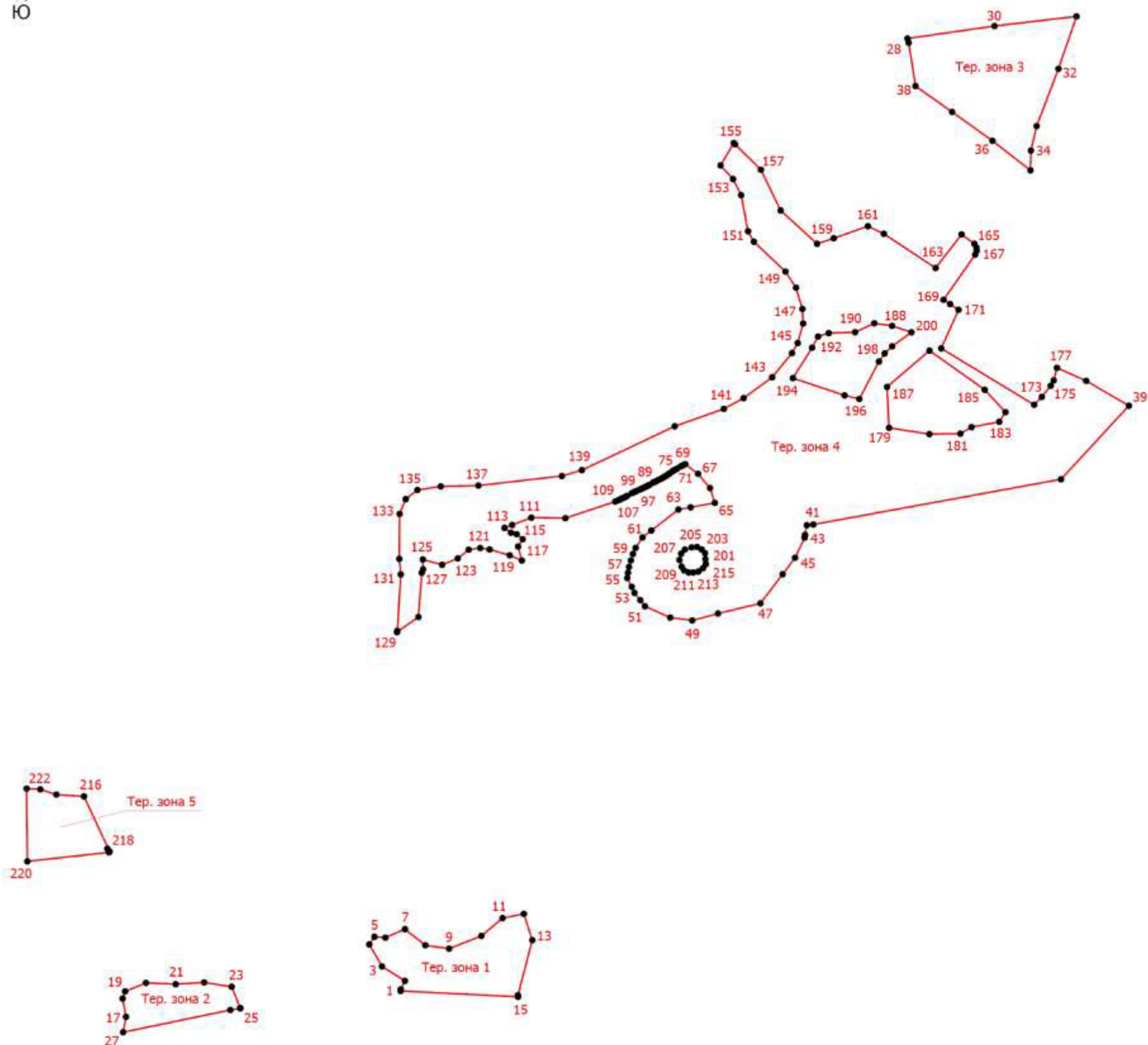
**Текстовое описание местоположения границ  
населенных пунктов, территориальных зон, особо охраняемых природных  
территорий, зон с особыми условиями использования территорий**

Прохождение границы		Описание прохождения границы
от точки	до точки	
1	2	3
-	-	-

# Раздел 4

## План границ объекта

С  
Ю



Масштаб 1:7200

### Условные обозначения

- - Характерная точка границы, сведения о которой позволяют однозначно определить ее положение на местности
- Тер. зона 1 - Территориальная зона Тер. зона 1 — Р-2 Зона рекреационно-ландшафтных территорий
- 1 - Обозначение новой характерной точки
- - Граница территориальной зоны

Подпись \_\_\_\_\_/Маштакова Н.В.

Дата " 11 " августа 2020 г.

Место для оттиска печати (при наличии) лица, составившего описание местоположения границ объекта

# ОПИСАНИЕ МЕСТОПОЛОЖЕНИЯ ГРАНИЦ

## СП-1 Зона специального назначения, связанная с захоронениями

(наименование объекта, местоположение границ которого описано (далее - объект))

### Раздел 1

#### Сведения об объекте

№ п/п	Характеристики объекта	Описание характеристик
1	2	3
1.	Местоположение объекта	182500, Псковская область, район Невельский, сельсовет Ивановская волость
2.	Площадь объекта +/- величина погрешности определения площади (Р +/- Дельта Р)	110262 +/- 432 м²
3.	Иные характеристики объекта	-

## Раздел 2

### Сведения о местоположении границ объекта

1. Система координат МСК-60 зона 2

2. Сведения о характерных точках границ объекта

Обозначение характерных точек границ	Координаты, м		Метод определения координат характерной точки	Средняя квадратическая погрешность положения характерной точки (Mt), м	Описание обозначения точки на местности (при наличии)
	X	Y			
1	2	3	4	5	6
-	-	-	-	-	

3. Сведения о характерных точках части (частей) границы объекта

Обозначение характерных точек части границы	Координаты, м		Метод определения координат характерной точки	Средняя квадратическая погрешность положения характерной точки (Mt), м	Описание обозначения точки на местности (при наличии)
	X	Y			
1	2	3	4	5	6
Часть 1					
1	317189.28	2200552.10	Картометрический метод	1	-
2	317234.24	2200597.07	Картометрический метод	1	-
3	317193.89	2200654.72	Картометрический метод	1	-
4	317154.68	2200676.62	Картометрический метод	1	-
5	317117.79	2200691.62	Картометрический метод	1	-
6	317112.03	2200696.22	Картометрический метод	1	-
7	317112.03	2200640.88	Картометрический метод	1	-
1	317189.28	2200552.10	Картометрический метод	1	-
Часть 2					
8	319699.92	2196843.21	Картометрический метод	1	-
9	319708.56	2196885.30	Картометрический метод	1	-
10	319632.47	2196913.54	Картометрический метод	1	-
11	319626.70	2196866.27	Картометрический метод	1	-
8	319699.92	2196843.21	Картометрический метод	1	-
Часть 3					
12	314161.03	2200722.48	Картометрический метод	1	-
13	314138.69	2200724.04	Картометрический метод	1	-

3. Сведения о характерных точках части (частей) границы объекта					
Обозначение характерных точек части границы	Координаты, м		Метод определения координат характерной точки	Средняя квадратическая погрешность положения характерной точки (Mt), м	Описание обозначения точки на местности (при наличии)
	X	Y			
1	2	3	4	5	6
14	314135.57	2200700.14	Картометрический метод	1	-
15	314155.84	2200694.42	Картометрический метод	1	-
12	314161.03	2200722.48	Картометрический метод	1	-
Часть 4					
16	312047.18	2199246.46	Картометрический метод	1	-
17	312045.35	2199251.27	Картометрический метод	1	-
18	312029.34	2199268.44	Картометрический метод	1	-
19	311995.94	2199308.96	Картометрический метод	1	-
20	311934.46	2199258.76	Картометрический метод	1	-
21	311992.86	2199188.05	Картометрический метод	1	-
22	312041.03	2199229.04	Картометрический метод	1	-
16	312047.18	2199246.46	Картометрический метод	1	-
23	312002.79	2199252.82	Картометрический метод	1	-
24	311998.72	2199249.69	Картометрический метод	1	-
25	311995.54	2199255.10	Картометрический метод	1	-
26	312000.90	2199259.44	Картометрический метод	1	-
23	312002.79	2199252.82	Картометрический метод	1	-
Часть 5					
27	311037.66	2198022.70	Картометрический метод	1	-
28	311070.46	2198075.98	Картометрический метод	1	-
29	311034.59	2198103.65	Картометрический метод	1	-
30	310999.75	2198048.32	Картометрический метод	1	-
27	311037.66	2198022.70	Картометрический метод	1	-
Часть 6					
31	307998.16	2196567.68	Картометрический метод	1	-
32	308026.98	2196566.24	Картометрический метод	1	-

3. Сведения о характерных точках части (частей) границы объекта					
Обозначение характерных точек части границы	Координаты, м		Метод определения координат характерной точки	Средняя квадратическая погрешность положения характерной точки (Mt), м	Описание обозначения точки на местности (при наличии)
	X	Y			
1	2	3	4	5	6
33	308028.42	2196585.69	Картометрический метод	1	-
34	308028.48	2196628.16	Картометрический метод	1	-
35	308027.70	2196629.64	Картометрический метод	1	-
36	307986.63	2196634.69	Картометрический метод	1	-
37	307983.03	2196586.41	Картометрический метод	1	-
31	307998.16	2196567.68	Картометрический метод	1	-
Часть 7					
38	311822.28	2202068.51	Картометрический метод	1	-
39	311875.03	2202058.10	Картометрический метод	1	-
40	311925.53	2202073.16	Картометрический метод	1	-
41	311943.84	2202084.67	Картометрический метод	1	-
42	311970.42	2202116.87	Картометрический метод	1	-
43	311986.66	2202156.73	Картометрический метод	1	-
44	311920.52	2202187.14	Картометрический метод	1	-
45	311870.91	2202170.56	Картометрический метод	1	-
46	311828.38	2202136.65	Картометрический метод	1	-
38	311822.28	2202068.51	Картометрический метод	1	-
Часть 8					
47	301290.08	2193545.37	Картометрический метод	1	-
48	301347.15	2193582.26	Картометрический метод	1	-
49	301283.16	2193686.03	Картометрический метод	1	-
50	301220.32	2193642.79	Картометрический метод	1	-
47	301290.08	2193545.37	Картометрический метод	1	-
Часть 9					
51	298050.31	2192459.80	Картометрический метод	1	-
52	298052.13	2192462.01	Картометрический метод	1	-

3. Сведения о характерных точках части (частей) границы объекта					
Обозначение характерных точек части границы	Координаты, м		Метод определения координат характерной точки	Средняя квадратическая погрешность положения характерной точки (Mt), м	Описание обозначения точки на местности (при наличии)
	X	Y			
1	2	3	4	5	6
53	298052.57	2192533.30	Картометрический метод	1	-
54	298018.63	2192532.77	Картометрический метод	1	-
55	298013.26	2192460.25	Картометрический метод	1	-
51	298050.31	2192459.80	Картометрический метод	1	-
Часть 10					
56	303790.89	2199326.58	Картометрический метод	1	-
57	303811.68	2199350.83	Картометрический метод	1	-
58	303770.16	2199390.03	Картометрический метод	1	-
59	303744.90	2199355.93	Картометрический метод	1	-
56	303790.89	2199326.58	Картометрический метод	1	-
Часть 11					
60	318350.92	2190203.98	Картометрический метод	1	-
61	318390.12	2190216.67	Картометрический метод	1	-
62	318374.22	2190267.64	Картометрический метод	1	-
63	318339.39	2190254.72	Картометрический метод	1	-
60	318350.92	2190203.98	Картометрический метод	1	-
Часть 12					
64	322896.88	2188225.88	Картометрический метод	1	-
65	322904.66	2188225.02	Картометрический метод	1	-
66	322912.74	2188228.76	Картометрический метод	1	-
67	322916.48	2188235.40	Картометрический метод	1	-
68	322916.20	2188243.46	Картометрический метод	1	-
69	322912.74	2188251.24	Картометрический метод	1	-
70	322906.40	2188254.42	Картометрический метод	1	-
71	322897.17	2188253.26	Картометрический метод	1	-
72	322888.81	2188245.19	Картометрический метод	1	-



3. Сведения о характерных точках части (частей) границы объекта					
Обозначение характерных точек части границы	Координаты, м		Метод определения координат характерной точки	Средняя квадратическая погрешность положения характерной точки (Mt), м	Описание обозначения точки на местности (при наличии)
	X	Y			
1	2	3	4	5	6
73	322893.42	2188228.48	Картометрический метод	1	-
64	322896.88	2188225.88	Картометрический метод	1	-
Часть 13					
74	308646.03	2186393.70	Картометрический метод	1	-
75	308667.22	2186411.87	Картометрический метод	1	-
76	308695.18	2186447.60	Картометрический метод	1	-
77	308666.50	2186474.42	Картометрический метод	1	-
78	308618.64	2186418.78	Картометрический метод	1	-
79	308644.01	2186391.68	Картометрический метод	1	-
74	308646.03	2186393.70	Картометрический метод	1	-
Часть 14					
80	301797.10	2188208.81	Картометрический метод	1	-
81	301842.64	2188205.92	Картометрический метод	1	-
82	301837.46	2188241.09	Картометрический метод	1	-
83	301840.19	2188270.54	Картометрический метод	1	-
84	301795.37	2188271.02	Картометрический метод	1	-
80	301797.10	2188208.81	Картометрический метод	1	-
Часть 15					
85	310683.22	2191951.13	Картометрический метод	1	-
86	310783.53	2191907.32	Картометрический метод	1	-
87	310831.96	2192021.46	Картометрический метод	1	-
88	310732.80	2192068.74	Картометрический метод	1	-
85	310683.22	2191951.13	Картометрический метод	1	-
Часть 16					
89	309799.34	2189916.39	Картометрический метод	1	-
90	309789.23	2189937.08	Картометрический метод	1	-
91	309777.20	2189946.24	Картометрический метод	1	-

3. Сведения о характерных точках части (частей) границы объекта					
Обозначение характерных точек части границы	Координаты, м		Метод определения координат характерной точки	Средняя квадратическая погрешность положения характерной точки (Mt), м	Описание обозначения точки на местности (при наличии)
	X	Y			
1	2	3	4	5	6
92	309749.88	2189928.78	Картометрический метод	1	-
93	309763.14	2189901.11	Картометрический метод	1	-
89	309799.34	2189916.39	Картометрический метод	1	-
Часть 17					
94	322935.02	2188325.90	Картометрический метод	1	-
95	322932.05	2188397.39	Картометрический метод	1	-
96	322872.67	2188397.67	Картометрический метод	1	-
97	322876.43	2188320.76	Картометрический метод	1	-
94	322935.02	2188325.90	Картометрический метод	1	-
Часть 18					
98	316563.68	2184769.54	Картометрический метод	1	-
99	316593.04	2184776.76	Картометрический метод	1	-
100	316607.00	2184800.84	Картометрический метод	1	-
101	316572.82	2184822.98	Картометрический метод	1	-
102	316547.78	2184839.83	Картометрический метод	1	-
103	316536.72	2184801.32	Картометрический метод	1	-
98	316563.68	2184769.54	Картометрический метод	1	-
Часть 19					
104	304516.67	2199769.88	Картометрический метод	1	-
105	304527.73	2199770.40	Картометрический метод	1	-
106	304551.92	2199777.66	Картометрический метод	1	-
107	304544.49	2199814.63	Картометрический метод	1	-
108	304541.03	2199831.74	Картометрический метод	1	-
109	304535.68	2199852.82	Картометрический метод	1	-
110	304528.76	2199854.89	Картометрический метод	1	-
111	304495.08	2199854.02	Картометрический метод	1	-

3. Сведения о характерных точках части (частей) границы объекта					
Обозначение характерных точек части границы	Координаты, м		Метод определения координат характерной точки	Средняя квадратическая погрешность положения характерной точки (Mt), м	Описание обозначения точки на местности (при наличии)
	X	Y			
1	2	3	4	5	6
112	304504.58	2199835.02	Картометрический метод	1	-
113	304507.69	2199820.86	Картометрический метод	1	-
104	304516.67	2199769.88	Картометрический метод	1	-
Часть 20					
114	304655.70	2190975.27	Картометрический метод	1	-
115	304593.81	2191062.48	Картометрический метод	1	-
116	304558.44	2191095.24	Картометрический метод	1	-
117	304543.17	2191085.39	Картометрический метод	1	-
118	304534.73	2191041.58	Картометрический метод	1	-
119	304524.43	2191024.01	Картометрический метод	1	-
120	304523.70	2190975.10	Картометрический метод	1	-
121	304533.53	2190911.37	Картометрический метод	1	-
122	304598.23	2190908.15	Картометрический метод	1	-
114	304655.70	2190975.27	Картометрический метод	1	-
Часть 21					
123	317213.44	2187501.94	Картометрический метод	1	-
124	317256.03	2187552.59	Картометрический метод	1	-
125	317214.24	2187583.94	Картометрический метод	1	-
126	317170.83	2187531.69	Картометрический метод	1	-
123	317213.44	2187501.94	Картометрический метод	1	-
Часть 22					
127	310863.23	2192114.28	Картометрический метод	1	-
128	310911.46	2192145.63	Картометрический метод	1	-
129	310886.54	2192187.43	Картометрический метод	1	-
130	310837.50	2192152.87	Картометрический метод	1	-
127	310863.23	2192114.28	Картометрический метод	1	-
Часть 23					

## 3. Сведения о характерных точках части (частей) границы объекта

Обозначение характерных точек части границы	Координаты, м		Метод определения координат характерной точки	Средняя квадратическая погрешность положения характерной точки (Mt), м	Описание обозначения точки на местности (при наличии)
	X	Y			
1	2	3	4	5	6
131	302510.70	2190201.18	Картометрический метод	1	-
132	302489.80	2190214.85	Картометрический метод	1	-
133	302466.49	2190175.46	Картометрический метод	1	-
134	302488.20	2190163.40	Картометрический метод	1	-
131	302510.70	2190201.18	Картометрический метод	1	-

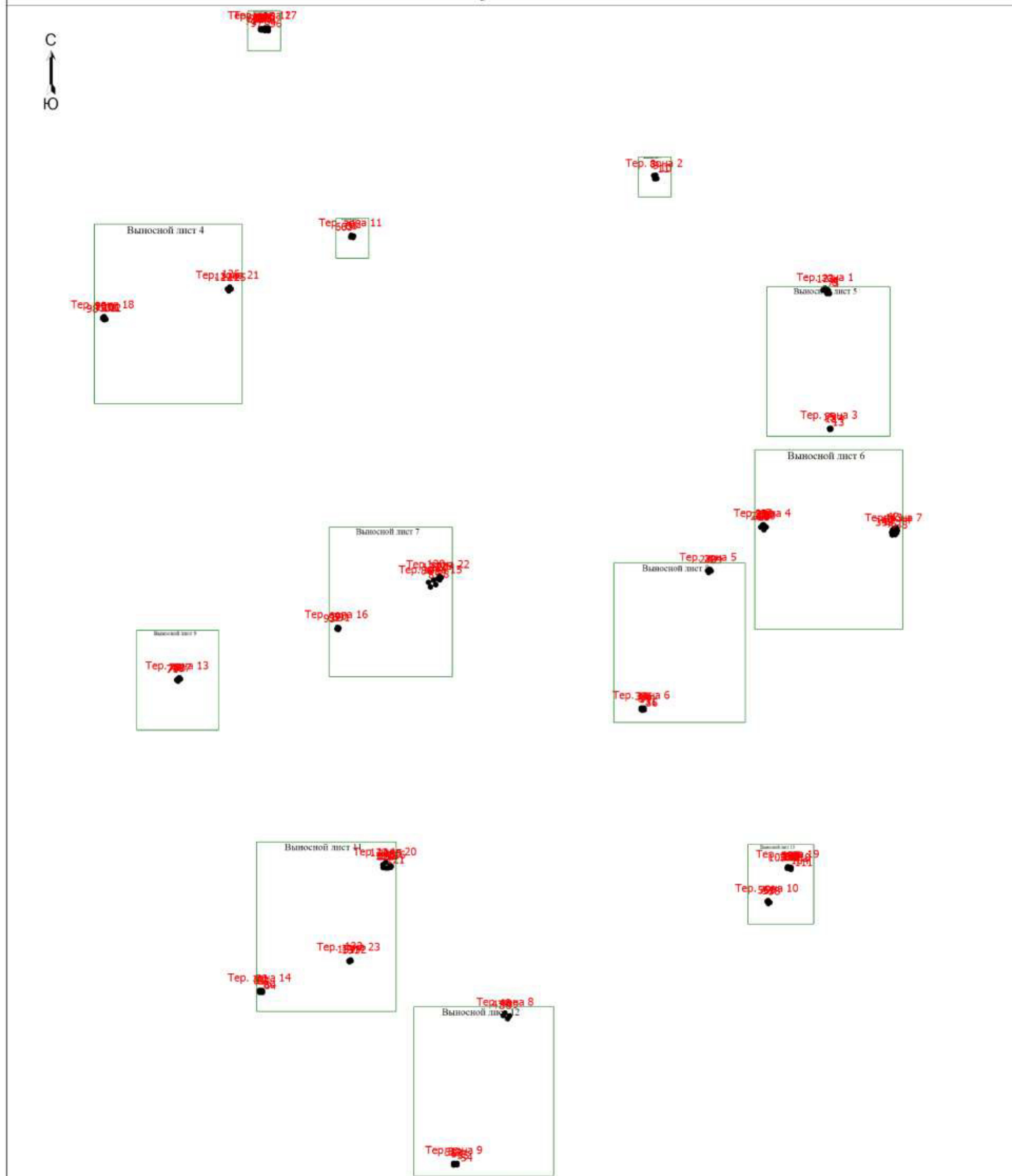
Раздел 3							
Сведения о местоположении измененных (уточненных) границ объекта							
1. Система координат -							
2. Сведения о характерных точках границ объекта							
Обозначение характерных точек границ	Существующие координаты, м		Измененные (уточненные) координаты, м		Метод определения координат характерной точки	Средняя квадратическая погрешность положения характерной точки (Mt), м	Описание обозначения точки на местности (при наличии)
	X	Y	X	Y			
1	2	3	4	5	6	7	8
-	-	-	-	-	-	-	
3. Сведения о характерных точках части (частей) границы объекта							
Обозначение характерных точек части границы	Существующие координаты, м		Измененные (уточненные) координаты, м		Метод определения координат характерной точки	Средняя квадратическая погрешность положения характерной точки (Mt), м	Описание обозначения точки на местности (при наличии)
	X	Y	X	Y			
1	2	3	4	5	6	7	8
-	-	-	-	-	-	-	

**Текстовое описание местоположения границ  
населенных пунктов, территориальных зон, особо охраняемых природных  
территорий, зон с особыми условиями использования территорий**

Прохождение границы		Описание прохождения границы
от точки	до точки	
1	2	3
-	-	-

# Раздел 4

## План границ объекта



Масштаб 1:83100

Условные обозначения приведены на первом листе

- - Характерная точка границы, сведения о которой позволяют однозначно определить ее положение на местности
- Тер. зона 1 - Территориальная зона Тер. зона 1 — СП-1 Зона специального назначения, связанная с захоронениями
- 1 - Обозначение новой характерной точки
- - Граница территориальной зоны

Подпись \_\_\_\_\_/Маштакова Н.В.

Дата " 11 " августа 2020 г.

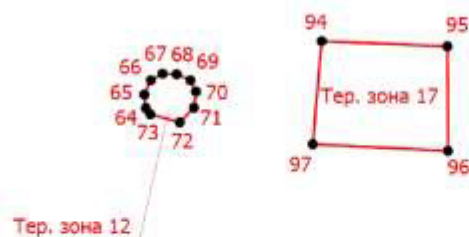
Место для оттиска печати (при наличии) лица, составившего описание местоположения границ объекта

## Раздел 4

### План границ объекта

Выносной лист 1

С  
↑  
Ю



Масштаб 1:4000

Условные обозначения приведены на первом листе

Подпись  /Маштакова Н.В.

Дата " 11 " августа 2020 г.

Место для оттиска печати (при наличии) лица, составившего описание местоположения границ объекта



## Раздел 4

### План границ объекта

Выносной лист 2

С  
↑  
Ю



Масштаб 1:4000

Условные обозначения приведены на первом листе

Подпись \_\_\_\_\_ /Маштакова Н.В.

Дата " 11 " августа 2020 г.

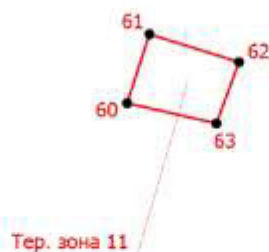
Место для оттиска печати (при наличии) лица, составившего описание местоположения границ объекта

## Раздел 4

### План границ объекта

Выносной лист 3

С  
↑  
Ю



Масштаб 1:4000

Условные обозначения приведены на первом листе

Подпись  /Маштакова Н.В.

Дата " 11 " августа 2020 г.

Место для оттиска печати (при наличии) лица, составившего описание местоположения границ объекта

## Раздел 4

### План границ объекта

Выносной лист 4



100  
99 101  
98 102  
103

Тер. зона 18

124  
123 125  
126

Тер. зона 21

Масштаб 1:18000

Условные обозначения приведены на первом листе

Подпись

A handwritten signature in blue ink, appearing to read 'Н.В. Машукова'.

/Машукова Н.В.

Дата " 11 " августа 2020 г.

Место для оттиска печати (при наличии) лица, составившего описание местоположения границ объекта

## Раздел 4

### План границ объекта

Выносной лист 5

С  
↑  
Ю



Тер. зона 3



Масштаб 1:15000

Условные обозначения приведены на первом листе

Подпись  /Мапгакова Н.В.

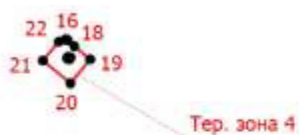
Дата " 11 " августа 2020 г.

Место для оттиска печати (при наличии) лица, составившего описание местоположения границ объекта

## Раздел 4

### План границ объекта

Выносной лист 6



Масштаб 1:18000

Условные обозначения приведены на первом листе

Подпись  /Мапгакова Н.В.

Дата " 11 " августа 2020 г.

Место для оттиска печати (при наличии) лица, составившего описание местоположения границ объекта

## Раздел 4

### План границ объекта

Выносной лист 7



Масштаб 1:15000

Условные обозначения приведены на первом листе

Подпись  /Машпакова Н.В.

Дата " 11 " августа 2020 г.

Место для оттиска печати (при наличии) лица, составившего описание местоположения границ объекта

## Раздел 4

### План границ объекта

Выносной лист 8

С  
↑  
Ю



Тер. зона 6



Масштаб 1:16000

Условные обозначения приведены на первом листе

Подпись  /Машгакова Н.В.

Дата " 11 " августа 2020 г.

Место для оттиска печати (при наличии) лица, составившего описание местоположения границ объекта

## Раздел 4

### План границ объекта

Выносной лист 9

С  
↑  
Ю



Масштаб 1:10000

Условные обозначения приведены на первом листе

Подпись  /Машпакова Н.В.

Дата " 11 " августа 2020 г.

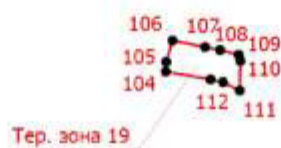
Место для оттиска печати (при наличии) лица, составившего описание местоположения границ объекта



## Раздел 4

### План границ объекта

Выносной лист 10



Масштаб 1:8000

Условные обозначения приведены на первом листе

Подпись  /Машпакова Н.В.

Дата " 11 " августа 2020 г.

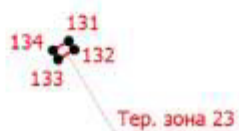
Место для оттиска печати (при наличии) лица, составившего описание местоположения границ объекта

## Раздел 4

### План границ объекта

Выносной лист 11

С  
↑  
Ю



Масштаб 1:17000

Условные обозначения приведены на первом листе

Подпись  /Маштакова Н.В.

Дата " 11 " августа 2020 г.

Место для оттиска печати (при наличии) лица, составившего описание местоположения границ объекта

## Раздел 4

### План границ объекта

Выносной лист 12

С  
↑  
Ю



Масштаб 1:17000

Условные обозначения приведены на первом листе

Подпись  /Маштакова Н.В.

Дата " 11 " августа 2020 г.

Место для оттиска печати (при наличии) лица, составившего описание местоположения границ объекта

<div>ОПИСАНИЕ МЕСТОПОЛОЖЕНИЯ ГРАНИЦ</div> <div>СП-2 Зона специального назначения, связанная с размещением объектов обороны и безопасности</div> <div>(наименование объекта, местоположение границ которого описано (далее - объект))</div>		
Раздел 1		
Сведения об объекте		
№ п/п	Характеристики объекта	Описание характеристик
1	2	3
1.	Местоположение объекта	182500, Псковская область, район Невельский, сельсовет Ивановская волость
2.	Площадь объекта +/- величина погрешности определения площади (Р +/- Дельта Р)	4028438 +/- 15797 м²
3.	Иные характеристики объекта	-

## Раздел 2

### Сведения о местоположении границ объекта

1. Система координат МСК-60 зона 2

2. Сведения о характерных точках границ объекта

Обозначение характерных точек границ	Координаты, м		Метод определения координат характерной точки	Средняя квадратическая погрешность положения характерной точки (Мт), м	Описание обозначения точки на местности (при наличии)
	X	Y			
1	2	3	4	5	6
1	304494.97	2202771.17	Картометрический метод	1	-
2	304464.49	2202757.88	Картометрический метод	1	-
3	304310.53	2202648.33	Картометрический метод	1	-
4	304179.60	2202651.87	Картометрический метод	1	-
5	304153.45	2201757.87	Картометрический метод	1	-
6	303829.17	2201673.02	Картометрический метод	1	-
7	303868.07	2201568.73	Картометрический метод	1	-
8	303638.13	2201591.99	Картометрический метод	1	-
9	303709.42	2201390.87	Картометрический метод	1	-
10	303718.43	2201336.84	Картометрический метод	1	-
11	303794.22	2201349.67	Картометрический метод	1	-
12	303948.81	2201399.95	Картометрический метод	1	-
13	304078.04	2201346.00	Картометрический метод	1	-
14	304124.57	2201267.95	Картометрический метод	1	-
15	304228.88	2201151.63	Картометрический метод	1	-
16	304255.45	2201104.91	Картометрический метод	1	-
17	304302.52	2201050.09	Картометрический метод	1	-
18	306298.81	2200969.33	Картометрический метод	1	-
19	306305.15	2201514.06	Картометрический метод	1	-
20	306740.95	2201501.22	Картометрический метод	1	-
21	306729.13	2201619.49	Картометрический метод	1	-
22	306662.89	2201960.71	Картометрический метод	1	-

2. Сведения о характерных точках границ объекта					
Обозначение характерных точек границ	Координаты, м		Метод определения координат характерной точки	Средняя квадратическая погрешность положения характерной точки (Mt), м	Описание обозначения точки на местности (при наличии)
	X	Y			
1	2	3	4	5	6
23	306720.06	2202558.20	Картометрический метод	1	-
24	305191.65	2202618.81	Картометрический метод	1	-
25	305194.94	2202656.45	Картометрический метод	1	-
26	305191.06	2202679.10	Картометрический метод	1	-
27	305172.11	2202691.17	Картометрический метод	1	-
28	304684.12	2202760.31	Картометрический метод	1	-
1	304494.97	2202771.17	Картометрический метод	1	-
29	306660.09	2201849.60	Картометрический метод	1	-
30	306659.71	2201848.84	Картометрический метод	1	-
31	306659.29	2201847.86	Картометрический метод	1	-
32	306658.52	2201845.67	Картометрический метод	1	-
33	306655.97	2201836.92	Картометрический метод	1	-
34	306654.04	2201831.06	Картометрический метод	1	-
35	306653.28	2201828.21	Картометрический метод	1	-
36	306652.16	2201823.21	Картометрический метод	1	-
37	306651.51	2201820.82	Картометрический метод	1	-
38	306650.06	2201816.32	Картометрический метод	1	-
39	306649.45	2201813.88	Картометрический метод	1	-
40	306648.35	2201808.97	Картометрический метод	1	-
41	306647.70	2201806.58	Картометрический метод	1	-
42	306646.25	2201802.07	Картометрический метод	1	-
43	306645.62	2201799.65	Картометрический метод	1	-
44	306644.47	2201794.76	Картометрический метод	1	-
45	306643.77	2201792.41	Картометрический метод	1	-
46	306642.14	2201788.01	Картометрический метод	1	-
47	306640.25	2201782.45	Картометрический метод	1	-

2. Сведения о характерных точках границ объекта					
Обозначение характерных точек границ	Координаты, м		Метод определения координат характерной точки	Средняя квадратическая погрешность положения характерной точки (Mt), м	Описание обозначения точки на местности (при наличии)
	X	Y			
1	2	3	4	5	6
48	306638.58	2201778.05	Картометрический метод	1	-
49	306636.42	2201770.95	Картометрический метод	1	-
50	306635.51	2201768.74	Картометрический метод	1	-
51	306634.61	2201767.07	Картометрический метод	1	-
52	306633.90	2201765.93	Картометрический метод	1	-
53	306633.17	2201764.81	Картометрический метод	1	-
54	306632.07	2201763.27	Картометрический метод	1	-
55	306629.98	2201760.82	Картометрический метод	1	-
56	306627.74	2201758.50	Картометрический метод	1	-
57	306626.31	2201757.26	Картометрический метод	1	-
58	306624.17	2201755.65	Картометрический метод	1	-
59	306622.55	2201754.66	Картометрический метод	1	-
60	306620.25	2201753.66	Картометрический метод	1	-
61	306617.72	2201752.91	Картометрический метод	1	-
62	306615.04	2201752.35	Картометрический метод	1	-
63	306612.24	2201751.93	Картометрический метод	1	-
64	306609.36	2201751.60	Картометрический метод	1	-
65	306606.44	2201751.36	Картометрический метод	1	-
66	306600.53	2201751.03	Картометрический метод	1	-
67	306597.60	2201750.95	Картометрический метод	1	-
68	306594.68	2201750.94	Картометрический метод	1	-
69	306591.82	2201751.01	Картометрический метод	1	-
70	306589.03	2201751.20	Картометрический метод	1	-
71	306586.35	2201751.54	Картометрический метод	1	-
72	306583.81	2201752.11	Картометрический метод	1	-
73	306581.95	2201752.71	Картометрический метод	1	-

2. Сведения о характерных точках границ объекта					
Обозначение характерных точек границ	Координаты, м		Метод определения координат характерной точки	Средняя квадратическая погрешность положения характерной точки (Mt), м	Описание обозначения точки на местности (при наличии)
	X	Y			
1	2	3	4	5	6
74	306575.62	2201754.97	Картометрический метод	1	-
75	306573.84	2201755.69	Картометрический метод	1	-
76	306569.65	2201757.70	Картометрический метод	1	-
77	306566.13	2201759.27	Картометрический метод	1	-
78	306564.43	2201760.12	Картометрический метод	1	-
79	306556.06	2201765.13	Картометрический метод	1	-
80	306554.86	2201765.77	Картометрический метод	1	-
81	306549.63	2201768.22	Картометрический метод	1	-
82	306545.52	2201770.33	Картометрический метод	1	-
83	306542.04	2201771.97	Картометрический метод	1	-
84	306540.35	2201772.87	Картометрический метод	1	-
85	306537.64	2201774.63	Картометрический метод	1	-
86	306535.00	2201776.52	Картометрический метод	1	-
87	306532.46	2201778.59	Картометрический метод	1	-
88	306529.98	2201780.71	Картометрический метод	1	-
89	306527.63	2201782.97	Картометрический метод	1	-
90	306525.37	2201785.31	Картометрический метод	1	-
91	306524.17	2201786.77	Картометрический метод	1	-
92	306522.57	2201788.95	Картометрический метод	1	-
93	306521.59	2201790.58	Картометрический метод	1	-
94	306520.66	2201792.69	Картометрический метод	1	-
95	306519.93	2201794.99	Картометрический метод	1	-
96	306519.35	2201797.41	Картометрический метод	1	-
97	306518.89	2201799.93	Картометрический метод	1	-
98	306517.39	2201810.35	Картометрический метод	1	-
99	306516.97	2201812.89	Картометрический метод	1	-



2. Сведения о характерных точках границ объекта					
Обозначение характерных точек границ	Координаты, м		Метод определения координат характерной точки	Средняя квадратическая погрешность положения характерной точки (Mt), м	Описание обозначения точки на местности (при наличии)
	X	Y			
1	2	3	4	5	6
100	306516.47	2201815.39	Картометрический метод	1	-
101	306515.89	2201817.78	Картометрический метод	1	-
102	306514.51	2201822.32	Картометрический метод	1	-
103	306514.04	2201824.59	Картометрический метод	1	-
104	306513.79	2201826.92	Картометрический метод	1	-
105	306513.77	2201829.24	Картометрический метод	1	-
106	306513.98	2201831.51	Картометрический метод	1	-
107	306514.48	2201833.68	Картометрический метод	1	-
108	306515.13	2201835.40	Картометрический метод	1	-
109	306516.24	2201837.77	Картометрический метод	1	-
110	306517.11	2201839.43	Картометрический метод	1	-
111	306519.36	2201843.41	Картометрический метод	1	-
112	306521.12	2201846.81	Картометрический метод	1	-
113	306522.07	2201848.45	Картометрический метод	1	-
114	306523.94	2201851.09	Картометрический метод	1	-
115	306525.94	2201853.65	Картометрический метод	1	-
116	306527.20	2201855.06	Картометрический метод	1	-
117	306529.06	2201857.03	Картометрический метод	1	-
118	306530.39	2201858.37	Картометрический метод	1	-
119	306531.81	2201859.63	Картометрический метод	1	-
120	306533.92	2201861.30	Картометрический метод	1	-
121	306535.48	2201862.37	Картометрический метод	1	-
122	306537.59	2201863.50	Картометрический метод	1	-
123	306539.84	2201864.48	Картометрический метод	1	-
124	306544.49	2201866.31	Картометрический метод	1	-
125	306548.86	2201868.21	Картометрический метод	1	-

2. Сведения о характерных точках границ объекта					
Обозначение характерных точек границ	Координаты, м		Метод определения координат характерной точки	Средняя квадратическая погрешность положения характерной точки (Mt), м	Описание обозначения точки на местности (при наличии)
	X	Y			
1	2	3	4	5	6
126	306551.06	2201869.00	Картометрический метод	1	-
127	306553.35	2201869.68	Картометрический метод	1	-
128	306558.03	2201870.94	Картометрический метод	1	-
129	306560.34	2201871.65	Картометрический метод	1	-
130	306562.56	2201872.45	Картометрический метод	1	-
131	306563.85	2201873.02	Картометрический метод	1	-
132	306566.84	2201874.50	Картометрический метод	1	-
133	306572.18	2201877.01	Картометрический метод	1	-
134	306576.36	2201879.18	Картометрический метод	1	-
135	306578.60	2201880.15	Картометрический метод	1	-
136	306585.68	2201882.73	Картометрический метод	1	-
137	306590.08	2201884.47	Картометрический метод	1	-
138	306592.25	2201885.11	Картометрический метод	1	-
139	306594.50	2201885.55	Картометрический метод	1	-
140	306596.83	2201885.85	Картометрический метод	1	-
141	306599.18	2201886.01	Картометрический метод	1	-
142	306601.53	2201886.02	Картометрический метод	1	-
143	306603.85	2201885.88	Картометрический метод	1	-
144	306606.11	2201885.55	Картометрический метод	1	-
145	306610.76	2201884.48	Картометрический метод	1	-
146	306613.10	2201884.04	Картометрический метод	1	-
147	306620.28	2201882.93	Картометрический метод	1	-
148	306622.61	2201882.47	Картометрический метод	1	-
149	306624.83	2201881.85	Картометрический метод	1	-
150	306626.65	2201881.19	Картометрический метод	1	-
151	306632.81	2201878.72	Картометрический метод	1	-

2. Сведения о характерных точках границ объекта					
Обозначение характерных точек границ	Координаты, м		Метод определения координат характерной точки	Средняя квадратическая погрешность положения характерной точки (Mt), м	Описание обозначения точки на местности (при наличии)
	X	Y			
1	2	3	4	5	6
152	306634.54	2201877.91	Картометрический метод	1	-
153	306636.19	2201876.98	Картометрический метод	1	-
154	306638.49	2201875.58	Картометрический метод	1	-
155	306642.86	2201872.83	Картометрический метод	1	-
156	306644.03	2201872.14	Картометрический метод	1	-
157	306647.38	2201870.33	Картометрический метод	1	-
158	306649.08	2201869.25	Картометрический метод	1	-
159	306650.79	2201867.84	Картометрический метод	1	-
160	306652.01	2201866.70	Картометрический метод	1	-
161	306653.22	2201865.49	Картометрический метод	1	-
162	306654.86	2201863.65	Картометрический метод	1	-
163	306656.35	2201861.69	Картометрический метод	1	-
164	306657.31	2201860.25	Картометрический метод	1	-
165	306658.18	2201858.84	Картометрический метод	1	-
166	306659.19	2201856.87	Картометрический метод	1	-
167	306660.05	2201854.54	Картометрический метод	1	-
168	306660.53	2201852.52	Картометрический метод	1	-
169	306660.70	2201851.10	Картометрический метод	1	-
170	306660.64	2201850.49	Картометрический метод	1	-
29	306660.09	2201849.60	Картометрический метод	1	-
171	306069.01	2202219.81	Картометрический метод	1	-
172	306067.34	2202216.32	Картометрический метод	1	-
173	306066.27	2202214.30	Картометрический метод	1	-
174	306065.03	2202212.23	Картометрический метод	1	-
175	306064.06	2202210.74	Картометрический метод	1	-
176	306061.62	2202207.23	Картометрический метод	1	-

2. Сведения о характерных точках границ объекта					
Обозначение характерных точек границ	Координаты, м		Метод определения координат характерной точки	Средняя квадратическая погрешность положения характерной точки (Mt), м	Описание обозначения точки на местности (при наличии)
	X	Y			
1	2	3	4	5	6
177	306059.08	2202204.09	Картометрический метод	1	-
178	306058.07	2202202.94	Картометрический метод	1	-
179	306056.73	2202201.53	Картометрический метод	1	-
180	306055.35	2202200.23	Картометрический метод	1	-
181	306053.34	2202198.46	Картометрический метод	1	-
182	306051.88	2202197.29	Картометрический метод	1	-
183	306050.32	2202196.22	Картометрический метод	1	-
184	306047.04	2202194.23	Картометрический метод	1	-
185	306043.16	2202191.73	Картометрический метод	1	-
186	306038.11	2202188.93	Картометрический метод	1	-
187	306034.16	2202186.50	Картометрический метод	1	-
188	306029.10	2202183.72	Картометрический метод	1	-
189	306025.15	2202181.28	Картометрический метод	1	-
190	306020.06	2202178.49	Картометрический метод	1	-
191	306016.08	2202176.12	Картометрический метод	1	-
192	306014.38	2202175.21	Картометрический метод	1	-
193	306008.35	2202172.30	Картометрический метод	1	-
194	306006.58	2202171.50	Картометрический метод	1	-
195	306004.17	2202170.67	Картометрический метод	1	-
196	306001.60	2202170.05	Картометрический метод	1	-
197	305998.91	2202169.54	Картометрический метод	1	-
198	305996.13	2202169.15	Картометрический метод	1	-
199	305993.29	2202168.82	Картометрический метод	1	-
200	305987.47	2202168.30	Картометрический метод	1	-
201	305981.57	2202167.88	Картометрический метод	1	-
202	305975.65	2202167.51	Картометрический метод	1	-

2. Сведения о характерных точках границ объекта					
Обозначение характерных точек границ	Координаты, м		Метод определения координат характерной точки	Средняя квадратическая погрешность положения характерной точки (Mt), м	Описание обозначения точки на местности (при наличии)
	X	Y			
1	2	3	4	5	6
203	305969.77	2202167.25	Картометрический метод	1	-
204	305966.89	2202167.19	Картометрический метод	1	-
205	305964.06	2202167.21	Картометрический метод	1	-
206	305961.33	2202167.34	Картометрический метод	1	-
207	305958.72	2202167.64	Картометрический метод	1	-
208	305956.28	2202168.16	Картометрический метод	1	-
209	305954.08	2202168.99	Картометрический метод	1	-
210	305952.54	2202169.91	Картометрический метод	1	-
211	305951.52	2202170.68	Картометрический метод	1	-
212	305950.56	2202171.51	Картометрический метод	1	-
213	305949.34	2202172.82	Картометрический метод	1	-
214	305948.07	2202174.71	Картометрический метод	1	-
215	305946.99	2202176.82	Картометрический метод	1	-
216	305945.03	2202181.31	Картометрический метод	1	-
217	305943.01	2202185.58	Картометрический метод	1	-
218	305942.10	2202187.89	Картометрический метод	1	-
219	305939.66	2202195.14	Картометрический метод	1	-
220	305937.91	2202199.65	Картометрический метод	1	-
221	305937.17	2202202.19	Картометрический метод	1	-
222	305936.60	2202204.87	Картометрический метод	1	-
223	305936.15	2202207.64	Картометрический метод	1	-
224	305935.79	2202210.49	Картометрический метод	1	-
225	305935.28	2202216.33	Картометрический метод	1	-
226	305934.95	2202222.22	Картометрический метод	1	-
227	305934.85	2202225.17	Картометрический метод	1	-
228	305934.81	2202228.09	Картометрический метод	1	-

2. Сведения о характерных точках границ объекта					
Обозначение характерных точек границ	Координаты, м		Метод определения координат характерной точки	Средняя квадратическая погрешность положения характерной точки (Mt), м	Описание обозначения точки на местности (при наличии)
	X	Y			
1	2	3	4	5	6
229	305934.83	2202230.97	Картометрический метод	1	-
230	305934.95	2202233.78	Картометрический метод	1	-
231	305935.21	2202236.51	Картометрический метод	1	-
232	305935.63	2202239.13	Картометрический метод	1	-
233	305936.75	2202243.89	Картометрический метод	1	-
234	305937.18	2202246.27	Картометрический метод	1	-
235	305938.17	2202253.55	Картометрический метод	1	-
236	305938.58	2202255.93	Картометрический метод	1	-
237	305939.10	2202258.22	Картометрический метод	1	-
238	305940.51	2202262.77	Картометрический метод	1	-
239	305941.87	2202267.54	Картометрический метод	1	-
240	305942.64	2202269.82	Картометрический метод	1	-
241	305943.63	2202271.95	Картометрический метод	1	-
242	305944.62	2202273.48	Картометрический метод	1	-
243	305945.41	2202274.51	Картометрический метод	1	-
244	305946.26	2202275.49	Картометрический метод	1	-
245	305947.56	2202276.78	Картометрический метод	1	-
246	305949.01	2202277.91	Картометрический метод	1	-
247	305950.59	2202278.93	Картометрический метод	1	-
248	305953.43	2202280.55	Картометрический метод	1	-
249	305954.62	2202281.20	Картометрический метод	1	-
250	305956.36	2202282.04	Картометрический метод	1	-
251	305958.61	2202282.83	Картометрический метод	1	-
252	305961.02	2202283.43	Картометрический метод	1	-
253	305963.53	2202283.86	Картометрический метод	1	-
254	305966.13	2202284.16	Картометрический метод	1	-

2. Сведения о характерных точках границ объекта					
Обозначение характерных точек границ	Координаты, м		Метод определения координат характерной точки	Средняя квадратическая погрешность положения характерной точки (Mt), м	Описание обозначения точки на местности (при наличии)
	X	Y			
1	2	3	4	5	6
255	305968.75	2202284.36	Картометрический метод	1	-
256	305971.38	2202284.43	Картометрический метод	1	-
257	305973.99	2202284.39	Картометрический метод	1	-
258	305976.55	2202284.23	Картометрический метод	1	-
259	305979.02	2202283.89	Картометрический метод	1	-
260	305981.36	2202283.33	Картометрический метод	1	-
261	305983.21	2202282.71	Картометрический метод	1	-
262	305989.42	2202280.25	Картометрический метод	1	-
263	305991.16	2202279.43	Картометрический метод	1	-
264	305992.81	2202278.50	Картометрический метод	1	-
265	305999.57	2202274.39	Картометрический метод	1	-
266	306000.76	2202273.73	Картометрический метод	1	-
267	306005.96	2202271.23	Картометрический метод	1	-
268	306010.05	2202269.09	Картометрический метод	1	-
269	306013.54	2202267.46	Картометрический метод	1	-
270	306015.23	2202266.59	Картометрический метод	1	-
271	306022.42	2202262.27	Картометрический метод	1	-
272	306024.78	2202260.94	Картометрический метод	1	-
273	306030.02	2202258.54	Картометрический метод	1	-
274	306034.18	2202256.52	Картометрический метод	1	-
275	306039.51	2202254.29	Картометрический метод	1	-
276	306043.67	2202252.28	Картометрический метод	1	-
277	306047.19	2202250.73	Картометрический метод	1	-
278	306048.90	2202249.90	Картометрический метод	1	-
279	306052.83	2202247.55	Картометрический метод	1	-
280	306057.16	2202244.80	Картометрический метод	1	-

2. Сведения о характерных точках границ объекта					
Обозначение характерных точек границ	Координаты, м		Метод определения координат характерной точки	Средняя квадратическая погрешность положения характерной точки (Mt), м	Описание обозначения точки на местности (при наличии)
	X	Y			
1	2	3	4	5	6
281	306059.96	2202243.14	Картометрический метод	1	-
282	306061.68	2202242.00	Картометрический метод	1	-
283	306063.38	2202240.56	Картометрический метод	1	-
284	306064.95	2202238.82	Картометрический метод	1	-
285	306065.99	2202237.45	Картометрический метод	1	-
286	306066.94	2202236.02	Картометрический метод	1	-
287	306068.11	2202233.86	Картометрический метод	1	-
288	306069.12	2202231.22	Картометрический метод	1	-
289	306069.79	2202228.61	Картометрический метод	1	-
290	306070.19	2202226.23	Картометрический метод	1	-
291	306070.40	2202224.27	Картометрический метод	1	-
292	306070.44	2202222.92	Картометрический метод	1	-
293	306070.39	2202222.40	Картометрический метод	1	-
171	306069.01	2202219.81	Картометрический метод	1	-
294	305503.10	2201294.34	Картометрический метод	1	-
295	305502.73	2201293.64	Картометрический метод	1	-
296	305502.38	2201292.88	Картометрический метод	1	-
297	305502.00	2201291.87	Картометрический метод	1	-
298	305501.39	2201289.76	Картометрический метод	1	-
299	305500.81	2201287.20	Картометрический метод	1	-
300	305499.65	2201281.27	Картометрический метод	1	-
301	305499.00	2201278.21	Картометрический метод	1	-
302	305498.24	2201275.31	Картометрический метод	1	-
303	305495.21	2201266.46	Картометрический метод	1	-
304	305494.55	2201264.64	Картометрический метод	1	-
305	305493.33	2201261.58	Картометрический метод	1	-



2. Сведения о характерных точках границ объекта					
Обозначение характерных точек границ	Координаты, м		Метод определения координат характерной точки	Средняя квадратическая погрешность положения характерной точки (Mt), м	Описание обозначения точки на местности (при наличии)
	X	Y			
1	2	3	4	5	6
306	305492.85	2201260.28	Картометрический метод	1	-
307	305490.71	2201253.20	Картометрический метод	1	-
308	305489.85	2201250.96	Картометрический метод	1	-
309	305488.37	2201248.08	Картометрический метод	1	-
310	305485.19	2201242.39	Картометрический метод	1	-
311	305484.57	2201241.19	Картометрический метод	1	-
312	305482.23	2201235.88	Картометрический метод	1	-
313	305480.26	2201231.67	Картометрический метод	1	-
314	305478.09	2201226.24	Картометрический метод	1	-
315	305476.17	2201221.98	Картометрический метод	1	-
316	305474.72	2201218.35	Картометрический метод	1	-
317	305473.95	2201216.58	Картометрический метод	1	-
318	305470.98	2201210.76	Картометрический метод	1	-
319	305470.07	2201209.12	Картометрический метод	1	-
320	305469.06	2201207.59	Картометрический метод	1	-
321	305467.86	2201206.19	Картометрический метод	1	-
322	305466.95	2201205.27	Картометрический метод	1	-
323	305465.97	2201204.41	Картометрический метод	1	-
324	305464.48	2201203.34	Картометрический метод	1	-
325	305462.46	2201202.32	Картометрический метод	1	-
326	305460.21	2201201.57	Картометрический метод	1	-
327	305457.80	2201201.03	Картометрический метод	1	-
328	305455.30	2201200.67	Картометрический метод	1	-
329	305452.73	2201200.44	Картометрический метод	1	-
330	305450.17	2201200.37	Картометрический метод	1	-
331	305447.64	2201200.45	Картометрический метод	1	-

2. Сведения о характерных точках границ объекта					
Обозначение характерных точек границ	Координаты, м		Метод определения координат характерной точки	Средняя квадратическая погрешность положения характерной точки (Mt), м	Описание обозначения точки на местности (при наличии)
	X	Y			
1	2	3	4	5	6
332	305445.18	2201200.71	Картометрический метод	1	-
333	305442.84	2201201.18	Картометрический метод	1	-
334	305440.68	2201201.94	Картометрический метод	1	-
335	305439.06	2201202.83	Картометрический метод	1	-
336	305437.96	2201203.55	Картометрический метод	1	-
337	305436.91	2201204.34	Картометрический метод	1	-
338	305435.51	2201205.54	Картометрический метод	1	-
339	305434.24	2201206.90	Картометрический метод	1	-
340	305431.00	2201210.89	Картометрический метод	1	-
341	305424.52	2201218.29	Картометрический метод	1	-
342	305422.54	2201220.88	Картометрический метод	1	-
343	305421.77	2201221.99	Картометрический метод	1	-
344	305420.76	2201223.61	Картометрический метод	1	-
345	305419.77	2201225.65	Картометрический метод	1	-
346	305418.97	2201227.84	Картометрический метод	1	-
347	305418.26	2201230.12	Картометрический метод	1	-
348	305416.93	2201234.76	Картометрический метод	1	-
349	305416.20	2201237.04	Картометрический метод	1	-
350	305414.54	2201241.60	Картометрический метод	1	-
351	305413.82	2201244.11	Картометрический метод	1	-
352	305413.28	2201246.76	Картометрический метод	1	-
353	305412.84	2201249.50	Картометрический метод	1	-
354	305412.50	2201252.32	Картометрический метод	1	-
355	305411.97	2201258.11	Картометрический метод	1	-
356	305411.55	2201264.00	Картометрический метод	1	-
357	305410.69	2201278.86	Картометрический метод	1	-

2. Сведения о характерных точках границ объекта					
Обозначение характерных точек границ	Координаты, м		Метод определения координат характерной точки	Средняя квадратическая погрешность положения характерной точки (Mt), м	Описание обозначения точки на местности (при наличии)
	X	Y			
1	2	3	4	5	6
358	305410.28	2201287.71	Картометрический метод	1	-
359	305410.16	2201293.52	Картометрический метод	1	-
360	305410.19	2201296.36	Картометрический метод	1	-
361	305410.30	2201299.14	Картометрический метод	1	-
362	305410.55	2201301.83	Картометрический метод	1	-
363	305410.96	2201304.41	Картометрический метод	1	-
364	305412.07	2201309.15	Картометрический метод	1	-
365	305412.51	2201311.51	Картометрический метод	1	-
366	305413.56	2201318.74	Картометрический метод	1	-
367	305413.99	2201321.09	Картометрический метод	1	-
368	305414.56	2201323.34	Картометрический метод	1	-
369	305417.45	2201331.47	Картометрический метод	1	-
370	305418.18	2201333.24	Картометрический метод	1	-
371	305421.09	2201339.04	Картометрический метод	1	-
372	305421.99	2201340.67	Картометрический метод	1	-
373	305423.00	2201342.19	Картометрический метод	1	-
374	305424.18	2201343.57	Картометрический метод	1	-
375	305425.10	2201344.47	Картометрический метод	1	-
376	305426.08	2201345.32	Картометрический метод	1	-
377	305427.56	2201346.38	Картометрический метод	1	-
378	305429.72	2201347.44	Картометрический метод	1	-
379	305432.13	2201348.20	Картометрический метод	1	-
380	305434.72	2201348.76	Картометрический метод	1	-
381	305437.44	2201349.17	Картометрический метод	1	-
382	305440.23	2201349.46	Картометрический метод	1	-
383	305443.06	2201349.63	Картометрический метод	1	-

2. Сведения о характерных точках границ объекта					
Обозначение характерных точек границ	Координаты, м		Метод определения координат характерной точки	Средняя квадратическая погрешность положения характерной точки (Mt), м	Описание обозначения точки на местности (при наличии)
	X	Y			
1	2	3	4	5	6
384	305445.91	2201349.72	Картометрический метод	1	-
385	305448.74	2201349.71	Картометрический метод	1	-
386	305451.52	2201349.59	Картометрический метод	1	-
387	305454.24	2201349.33	Картометрический метод	1	-
388	305456.84	2201348.90	Картометрический метод	1	-
389	305461.63	2201347.74	Картометрический метод	1	-
390	305464.03	2201347.29	Картометрический метод	1	-
391	305471.34	2201346.25	Картометрический метод	1	-
392	305473.71	2201345.84	Картометрический метод	1	-
393	305476.01	2201345.31	Картометрический метод	1	-
394	305480.56	2201343.89	Картометрический метод	1	-
395	305485.34	2201342.55	Картометрический метод	1	-
396	305487.62	2201341.79	Картометрический метод	1	-
397	305489.75	2201340.84	Картометрический метод	1	-
398	305491.30	2201339.86	Картометрический метод	1	-
399	305492.33	2201339.09	Картометрический метод	1	-
400	305493.32	2201338.26	Картометрический метод	1	-
401	305494.61	2201336.99	Картометрический метод	1	-
402	305495.75	2201335.57	Картометрический метод	1	-
403	305496.77	2201334.01	Картометрический метод	1	-
404	305499.07	2201330.03	Картометрический метод	1	-
405	305499.93	2201328.32	Картометрический метод	1	-
406	305500.77	2201326.00	Картометрический метод	1	-
407	305501.42	2201323.46	Картометрический метод	1	-
408	305501.91	2201320.41	Картометрический метод	1	-
409	305502.30	2201316.91	Картометрический метод	1	-

2. Сведения о характерных точках границ объекта					
Обозначение характерных точек границ	Координаты, м		Метод определения координат характерной точки	Средняя квадратическая погрешность положения характерной точки (Mt), м	Описание обозначения точки на местности (при наличии)
	X	Y			
1	2	3	4	5	6
410	305502.59	2201313.12	Картометрический метод	1	-
411	305502.80	2201309.24	Картометрический метод	1	-
412	305503.07	2201301.98	Картометрический метод	1	-
413	305503.22	2201295.03	Картометрический метод	1	-
414	305503.29	2201294.53	Картометрический метод	1	-
294	305503.10	2201294.34	Картометрический метод	1	-
415	306371.64	2201869.86	Картометрический метод	1	-
416	306370.48	2201867.89	Картометрический метод	1	-
417	306369.06	2201865.97	Картометрический метод	1	-
418	306367.93	2201864.65	Картометрический метод	1	-
419	306366.72	2201863.39	Картометрический метод	1	-
420	306364.87	2201861.80	Картометрический метод	1	-
421	306362.27	2201860.25	Картометрический метод	1	-
422	306359.56	2201859.24	Картометрический метод	1	-
423	306356.88	2201858.69	Картометрический метод	1	-
424	306354.12	2201858.30	Картометрический метод	1	-
425	306351.30	2201858.03	Картометрический метод	1	-
426	306348.45	2201857.87	Картометрический метод	1	-
427	306345.60	2201857.80	Картометрический метод	1	-
428	306342.82	2201857.84	Картометрический метод	1	-
429	306340.10	2201858.02	Картометрический метод	1	-
430	306337.48	2201858.37	Картометрический метод	1	-
431	306335.03	2201858.97	Картометрический метод	1	-
432	306333.21	2201859.62	Картометрический метод	1	-
433	306328.94	2201861.43	Картометрический метод	1	-
434	306327.24	2201862.25	Картометрический метод	1	-

2. Сведения о характерных точках границ объекта					
Обозначение характерных точек границ	Координаты, м		Метод определения координат характерной точки	Средняя квадратическая погрешность положения характерной точки (Mt), м	Описание обозначения точки на местности (при наличии)
	X	Y			
1	2	3	4	5	6
435	306325.63	2201863.18	Картометрический метод	1	-
436	306324.15	2201864.27	Картометрический метод	1	-
437	306323.14	2201865.11	Картометрический метод	1	-
438	306322.16	2201865.99	Картометрический метод	1	-
439	306320.86	2201867.31	Картометрический метод	1	-
440	306319.68	2201868.74	Картометрический метод	1	-
441	306316.61	2201872.87	Картометрический метод	1	-
442	306310.44	2201880.46	Картометрический метод	1	-
443	306307.12	2201885.18	Картометрический метод	1	-
444	306306.28	2201886.26	Картометрический метод	1	-
445	306302.84	2201890.20	Картометрический метод	1	-
446	306299.65	2201893.61	Картометрический метод	1	-
447	306296.65	2201897.14	Картометрический метод	1	-
448	306295.48	2201898.65	Картометрический метод	1	-
449	306294.45	2201900.25	Картометрический метод	1	-
450	306293.51	2201901.94	Картометрический метод	1	-
451	306291.38	2201906.06	Картометрический метод	1	-
452	306290.62	2201907.79	Картометрический метод	1	-
453	306289.94	2201909.97	Картометрический метод	1	-
454	306289.52	2201912.28	Картометрический метод	1	-
455	306289.34	2201914.64	Картометрический метод	1	-
456	306289.38	2201916.99	Картометрический метод	1	-
457	306289.69	2201919.29	Картометрический метод	1	-
458	306290.12	2201921.15	Картометрический метод	1	-
459	306292.21	2201928.55	Картометрический метод	1	-
460	306293.03	2201930.80	Картометрический метод	1	-

2. Сведения о характерных точках границ объекта					
Обозначение характерных точек границ	Координаты, м		Метод определения координат характерной точки	Средняя квадратическая погрешность положения характерной точки (Mt), м	Описание обозначения точки на местности (при наличии)
	X	Y			
1	2	3	4	5	6
461	306294.09	2201932.86	Картометрический метод	1	-
462	306295.18	2201934.32	Картометрический метод	1	-
463	306296.03	2201935.26	Картометрический метод	1	-
464	306296.96	2201936.16	Картометрический метод	1	-
465	306298.41	2201937.24	Картометрический метод	1	-
466	306300.48	2201938.30	Картометрический метод	1	-
467	306302.81	2201939.03	Картометрический метод	1	-
468	306305.28	2201939.52	Картометрический метод	1	-
469	306307.84	2201939.78	Картометрический метод	1	-
470	306310.44	2201939.85	Картометрический метод	1	-
471	306313.01	2201939.71	Картометрический метод	1	-
472	306315.50	2201939.32	Картометрический метод	1	-
473	306317.84	2201938.65	Картометрический метод	1	-
474	306319.58	2201937.88	Картометрический метод	1	-
475	306321.98	2201936.58	Картометрический метод	1	-
476	306323.63	2201935.58	Картометрический метод	1	-
477	306331.73	2201929.90	Картометрический метод	1	-
478	306332.87	2201929.15	Картометрический метод	1	-
479	306336.12	2201927.17	Картометрический метод	1	-
480	306337.68	2201926.12	Картометрический метод	1	-
481	306339.13	2201924.95	Картометрический метод	1	-
482	306340.13	2201924.08	Картометрический метод	1	-
483	306341.09	2201923.17	Картометрический метод	1	-
484	306342.40	2201921.84	Картометрический метод	1	-
485	306343.59	2201920.41	Картометрический метод	1	-
486	306345.87	2201917.37	Картометрический метод	1	-

2. Сведения о характерных точках границ объекта					
Обозначение характерных точек границ	Координаты, м		Метод определения координат характерной точки	Средняя квадратическая погрешность положения характерной точки (Mt), м	Описание обозначения точки на местности (при наличии)
	X	Y			
1	2	3	4	5	6
487	306347.60	2201915.29	Картометрический метод	1	-
488	306351.06	2201911.46	Картометрический метод	1	-
489	306353.30	2201909.09	Картометрический метод	1	-
490	306356.35	2201905.63	Картометрический метод	1	-
491	306357.57	2201904.19	Картометрический метод	1	-
492	306358.68	2201902.65	Картометрический метод	1	-
493	306360.87	2201899.51	Картометрический метод	1	-
494	306361.69	2201898.43	Картометрический метод	1	-
495	306365.31	2201894.05	Картометрический метод	1	-
496	306367.46	2201891.33	Картометрический метод	1	-
497	306368.97	2201889.33	Картометрический метод	1	-
498	306370.39	2201887.25	Картометрический метод	1	-
499	306371.31	2201885.78	Картометрический метод	1	-
500	306372.16	2201884.34	Картометрический метод	1	-
501	306373.17	2201882.38	Картометрический метод	1	-
502	306374.06	2201880.06	Картометрический метод	1	-
503	306374.57	2201878.09	Картометрический метод	1	-
504	306374.77	2201876.69	Картометрический метод	1	-
505	306374.70	2201876.08	Картометрический метод	1	-
415	306371.64	2201869.86	Картометрический метод	1	-
506	305086.44	2201163.08	Картометрический метод	1	-
507	305085.95	2201162.45	Картометрический метод	1	-
508	305085.36	2201161.85	Картометрический метод	1	-
509	305084.55	2201161.14	Картометрический метод	1	-
510	305083.09	2201160.07	Картометрический метод	1	-
511	305080.84	2201158.81	Картометрический метод	1	-



2. Сведения о характерных точках границ объекта					
Обозначение характерных точек границ	Координаты, м		Метод определения координат характерной точки	Средняя квадратическая погрешность положения характерной точки (Mt), м	Описание обозначения точки на местности (при наличии)
	X	Y			
1	2	3	4	5	6
512	305078.13	2201157.67	Картометрический метод	1	-
513	305075.06	2201156.70	Картометрический метод	1	-
514	305071.81	2201155.94	Картометрический метод	1	-
515	305068.55	2201155.38	Картометрический метод	1	-
516	305065.42	2201155.06	Картометрический метод	1	-
517	305062.60	2201155.02	Картометрический метод	1	-
518	305060.06	2201155.19	Картометрический метод	1	-
519	305057.61	2201155.53	Картометрический метод	1	-
520	305055.31	2201156.09	Картометрический метод	1	-
521	305053.51	2201156.75	Картометрический метод	1	-
522	305052.25	2201157.26	Картометрический метод	1	-
523	305049.25	2201158.56	Картометрический метод	1	-
524	305047.55	2201159.38	Картометрический метод	1	-
525	305045.96	2201160.32	Картометрический метод	1	-
526	305044.48	2201161.42	Картометрический метод	1	-
527	305043.48	2201162.27	Картометрический метод	1	-
528	305042.52	2201163.16	Картометрический метод	1	-
529	305041.24	2201164.50	Картометрический метод	1	-
530	305040.09	2201165.97	Картометрический метод	1	-
531	305035.30	2201172.95	Картометрический метод	1	-
532	305032.25	2201177.95	Картометрический метод	1	-
533	305029.57	2201181.81	Картометрический метод	1	-
534	305028.48	2201183.42	Картометрический метод	1	-
535	305027.03	2201185.75	Картометрический метод	1	-
536	305026.12	2201187.46	Картометрический метод	1	-
537	305025.22	2201189.75	Картометрический метод	1	-

2. Сведения о характерных точках границ объекта					
Обозначение характерных точек границ	Координаты, м		Метод определения координат характерной точки	Средняя квадратическая погрешность положения характерной точки (Mt), м	Описание обозначения точки на местности (при наличии)
	X	Y			
1	2	3	4	5	6
538	305024.58	2201192.22	Картометрический метод	1	-
539	305024.15	2201194.78	Картометрический метод	1	-
540	305023.91	2201197.41	Картометрический метод	1	-
541	305023.86	2201200.03	Картометрический метод	1	-
542	305024.02	2201202.60	Картометрический метод	1	-
543	305024.43	2201205.06	Картометрический метод	1	-
544	305025.15	2201207.36	Картометрический метод	1	-
545	305025.99	2201209.03	Картометрический метод	1	-
546	305026.68	2201210.16	Картометрический метод	1	-
547	305027.43	2201211.26	Картометрический метод	1	-
548	305028.60	2201212.71	Картометрический метод	1	-
549	305029.92	2201214.05	Картометрический метод	1	-
550	305030.92	2201214.94	Картометрический метод	1	-
551	305031.98	2201215.76	Картометрический метод	1	-
552	305033.57	2201216.81	Картометрический метод	1	-
553	305035.84	2201217.85	Картометрический метод	1	-
554	305038.35	2201218.62	Картометрический метод	1	-
555	305041.02	2201219.19	Картометрический метод	1	-
556	305043.79	2201219.61	Картометрический метод	1	-
557	305046.62	2201219.88	Картометрический метод	1	-
558	305049.46	2201220.03	Картометрический метод	1	-
559	305052.31	2201220.08	Картометрический метод	1	-
560	305055.07	2201219.98	Картометрический метод	1	-
561	305057.75	2201219.71	Картометрический метод	1	-
562	305060.27	2201219.21	Картометрический метод	1	-
563	305062.57	2201218.40	Картометрический метод	1	-

2. Сведения о характерных точках границ объекта					
Обозначение характерных точек границ	Координаты, м		Метод определения координат характерной точки	Средняя квадратическая погрешность положения характерной точки (Mt), м	Описание обозначения точки на местности (при наличии)
	X	Y			
1	2	3	4	5	6
564	305064.21	2201217.51	Картометрический метод	1	-
565	305065.29	2201216.78	Картометрический метод	1	-
566	305066.33	2201215.98	Картометрический метод	1	-
567	305067.69	2201214.76	Картометрический метод	1	-
568	305068.90	2201213.36	Картометрический метод	1	-
569	305070.01	2201211.84	Картометрический метод	1	-
570	305073.74	2201206.50	Картометрический метод	1	-
571	305076.72	2201201.51	Картометрический метод	1	-
572	305077.46	2201200.35	Картометрический метод	1	-
573	305080.43	2201196.08	Картометрический метод	1	-
574	305081.89	2201193.79	Картометрический метод	1	-
575	305082.84	2201192.13	Картометрический метод	1	-
576	305083.75	2201189.81	Картометрический метод	1	-
577	305084.50	2201186.94	Картометрический метод	1	-
578	305085.08	2201183.69	Картометрический метод	1	-
579	305085.51	2201180.21	Картометрический метод	1	-
580	305085.83	2201176.68	Картометрический метод	1	-
581	305086.05	2201173.25	Картометрический метод	1	-
582	305086.20	2201170.10	Картометрический метод	1	-
583	305086.44	2201163.39	Картометрический метод	1	-
506	305086.44	2201163.08	Картометрический метод	1	-

## 3. Сведения о характерных точках части (частей) границы объекта

Обозначение характерных точек части границы	Координаты, м		Метод определения координат характерной точки	Средняя квадратическая погрешность положения характерной точки (Mt), м	Описание обозначения точки на местности (при наличии)
	X	Y			
1	2	3	4	5	6
-	-	-	-	-	-

Sl. No.	Name of the Candidate	Grade	Score	Remarks
1				
2				
3				
4				
5				
6				
7				
8				
9				
10				
11				
12				
13				
14				
15				
16				
17				
18				
19				
20				
21				
22				
23				
24				
25				
26				
27				
28				
29				
30				
31				
32				
33				
34				
35				
36				
37				
38				
39				
40				
41				
42				
43				
44				
45				
46				
47				
48				
49				
50				
51				
52				
53				
54				
55				
56				
57				
58				
59				
60				
61				
62				
63				
64				
65				
66				
67				
68				
69				
70				
71				
72				
73				
74				
75				
76				
77				
78				
79				
80				
81				
82				
83				
84				
85				
86				
87				
88				
89				
90				
91				
92				
93				
94				
95				
96				
97				
98				
99				
100				

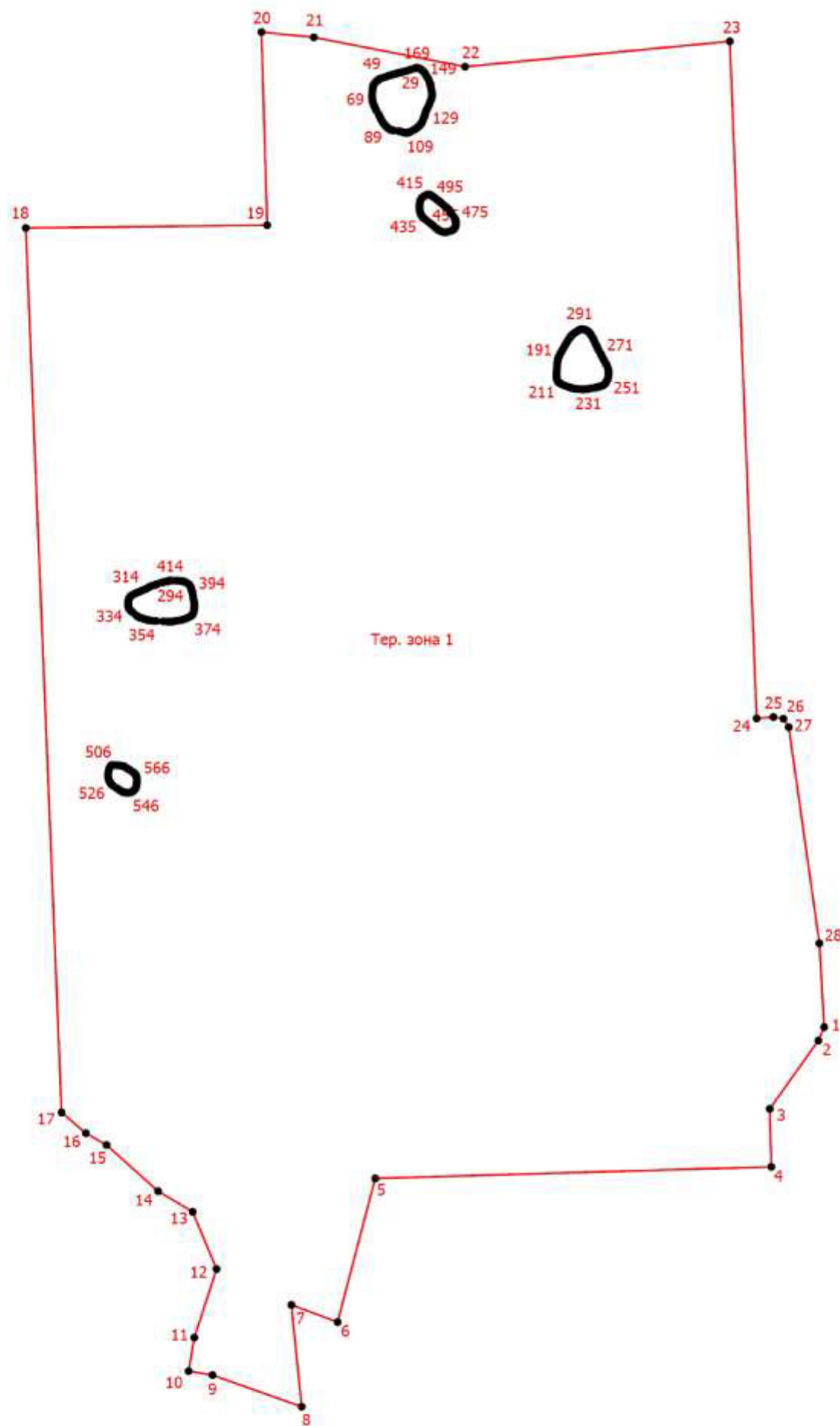
Раздел 3							
Сведения о местоположении измененных (уточненных) границ объекта							
1. Система координат -							
2. Сведения о характерных точках границ объекта							
Обозначение характерных точек границ	Существующие координаты, м		Измененные (уточненные) координаты, м		Метод определения координат характерной точки	Средняя квадратическая погрешность положения характерной точки (Mt), м	Описание обозначения точки на местности (при наличии)
	X	Y	X	Y			
1	2	3	4	5	6	7	8
-	-	-	-	-	-	-	
3. Сведения о характерных точках части (частей) границы объекта							
Обозначение характерных точек части границы	Существующие координаты, м		Измененные (уточненные) координаты, м		Метод определения координат характерной точки	Средняя квадратическая погрешность положения характерной точки (Mt), м	Описание обозначения точки на местности (при наличии)
	X	Y	X	Y			
1	2	3	4	5	6	7	8
-	-	-	-	-	-	-	

**Текстовое описание местоположения границ  
населенных пунктов, территориальных зон, особо охраняемых природных  
территорий, зон с особыми условиями использования территорий**

Прохождение границы		Описание прохождения границы
от точки	до точки	
1	2	3
-	-	-

# Раздел 4

## План границ объекта



Масштаб 1:12400

### Условные обозначения

- - Характерная точка границы, сведения о которой позволяют однозначно определить ее положение на местности
- Тер. зона 1 - Территориальная зона Тер. зона 1 — СП-2 Зона специального назначения, связанная с размещением объектов обороны и безопасности
- 1 - Обозначение новой характерной точки
- - Граница территориальной зоны

Подпись  /Маштакова Н.В.

Дата " 11 " августа 2020г.

Место для оттиска печати (при наличии) лица, составившего описание местоположения границ объекта

<div>ОПИСАНИЕ МЕСТОПОЛОЖЕНИЯ ГРАНИЦ</div> <div>СХ-1 Зона, занятая объектами сельскохозяйственного назначения</div> <div>(наименование объекта, местоположение границ которого описано (далее - объект))</div>		
Раздел 1		
Сведения об объекте		
№ п/п	Характеристики объекта	Описание характеристик
1	2	3
1.	Местоположение объекта	182500, Псковская область, район Невельский, сельсовет Ивановская волость
2.	Площадь объекта +/- величина погрешности определения площади (Р +/- Дельта Р)	23634910 +/- 92685 м²
3.	Иные характеристики объекта	-



## Раздел 2

### Сведения о местоположении границ объекта

1. Система координат МСК-60 зона 2

2. Сведения о характерных точках границ объекта

Обозначение характерных точек границ	Координаты, м		Метод определения координат характерной точки	Средняя квадратическая погрешность положения характерной точки (Mt), м	Описание обозначения точки на местности (при наличии)
	X	Y			
1	2	3	4	5	6
-	-	-	-	-	

3. Сведения о характерных точках части (частей) границы объекта

Обозначение характерных точек части границы	Координаты, м		Метод определения координат характерной точки	Средняя квадратическая погрешность положения характерной точки (Mt), м	Описание обозначения точки на местности (при наличии)
	X	Y			
1	2	3	4	5	6
Часть 1					
1	311998.72	2199249.69	Картометрический метод	1	-
2	312002.79	2199252.82	Картометрический метод	1	-
3	312000.90	2199259.44	Картометрический метод	1	-
4	311995.54	2199255.10	Картометрический метод	1	-
1	311998.72	2199249.69	Картометрический метод	1	-
Часть 2					
5	313824.22	2191268.56	Картометрический метод	1	-
6	313821.49	2191267.78	Картометрический метод	1	-
7	313823.31	2191267.29	Картометрический метод	1	-
5	313824.22	2191268.56	Картометрический метод	1	-
Часть 3					
8	311527.25	2204489.76	Картометрический метод	1	-
9	311507.70	2204512.51	Картометрический метод	1	-
10	311356.21	2204381.67	Картометрический метод	1	-
11	311180.05	2204210.96	Картометрический метод	1	-
12	311190.52	2204198.86	Картометрический метод	1	-
13	310959.76	2203999.43	Картометрический метод	1	-

3. Сведения о характерных точках части (частей) границы объекта					
Обозначение характерных точек части границы	Координаты, м		Метод определения координат характерной точки	Средняя квадратическая погрешность положения характерной точки (Mt), м	Описание обозначения точки на местности (при наличии)
	X	Y			
1	2	3	4	5	6
14	310732.71	2203803.43	Картометрический метод	1	-
15	310628.84	2203699.31	Картометрический метод	1	-
16	310616.23	2203709.16	Картометрический метод	1	-
17	310498.49	2203514.73	Картометрический метод	1	-
18	310409.01	2203273.50	Картометрический метод	1	-
19	310441.25	2203287.98	Картометрический метод	1	-
20	310450.99	2203303.40	Картометрический метод	1	-
21	310458.47	2203328.67	Картометрический метод	1	-
22	310466.06	2203338.60	Картометрический метод	1	-
23	310470.33	2203353.98	Картометрический метод	1	-
24	310474.63	2203364.98	Картометрический метод	1	-
25	310504.85	2203384.27	Картометрический метод	1	-
26	310521.92	2203395.31	Картометрический метод	1	-
27	310543.62	2203403.41	Картометрический метод	1	-
28	310627.60	2203394.59	Картометрический метод	1	-
29	310671.59	2203399.60	Картометрический метод	1	-
30	310792.68	2203455.36	Картометрический метод	1	-
31	310837.56	2203482.33	Картометрический метод	1	-
32	310876.91	2203496.37	Картометрический метод	1	-
33	310913.89	2203503.14	Картометрический метод	1	-
34	310947.71	2203502.63	Картометрический метод	1	-
35	311046.86	2203485.79	Картометрический метод	1	-
36	311083.18	2203474.04	Картометрический метод	1	-
37	311108.17	2203470.23	Картометрический метод	1	-
38	311125.62	2203474.23	Картометрический метод	1	-
39	311142.34	2203491.36	Картометрический метод	1	-

3. Сведения о характерных точках части (частей) границы объекта					
Обозначение характерных точек части границы	Координаты, м		Метод определения координат характерной точки	Средняя квадратическая погрешность положения характерной точки (Mt), м	Описание обозначения точки на местности (при наличии)
	X	Y			
1	2	3	4	5	6
40	311148.89	2203502.95	Картометрический метод	1	-
41	311164.44	2203570.53	Картометрический метод	1	-
42	311179.51	2203606.83	Картометрический метод	1	-
43	311201.25	2203630.03	Картометрический метод	1	-
44	311238.32	2203654.47	Картометрический метод	1	-
45	311302.10	2203662.79	Картометрический метод	1	-
46	311365.78	2203657.54	Картометрический метод	1	-
47	311424.29	2203642.61	Картометрический метод	1	-
48	311569.24	2203590.55	Картометрический метод	1	-
49	311618.96	2203557.43	Картометрический метод	1	-
50	311644.62	2203533.14	Картометрический метод	1	-
51	311672.07	2203525.71	Картометрический метод	1	-
52	311684.02	2203527.77	Картометрический метод	1	-
53	311693.86	2203554.79	Картометрический метод	1	-
54	311700.72	2203605.33	Картометрический метод	1	-
55	311708.12	2203611.19	Картометрический метод	1	-
56	311724.10	2203600.69	Картометрический метод	1	-
57	311797.87	2203504.81	Картометрический метод	1	-
58	311836.08	2203484.46	Картометрический метод	1	-
59	311854.06	2203459.79	Картометрический метод	1	-
60	311864.19	2203377.54	Картометрический метод	1	-
61	311857.78	2203350.17	Картометрический метод	1	-
62	311837.86	2203334.30	Картометрический метод	1	-
63	311836.90	2203320.61	Картометрический метод	1	-
64	311878.12	2203230.76	Картометрический метод	1	-
65	311887.66	2203172.51	Картометрический метод	1	-

3. Сведения о характерных точках части (частей) границы объекта					
Обозначение характерных точек части границы	Координаты, м		Метод определения координат характерной точки	Средняя квадратическая погрешность положения характерной точки (Мт), м	Описание обозначения точки на местности (при наличии)
	X	Y			
1	2	3	4	5	6
66	311899.26	2202990.15	Картометрический метод	1	-
67	311906.00	2202966.68	Картометрический метод	1	-
68	311919.57	2202955.61	Картометрический метод	1	-
69	311945.80	2202955.63	Картометрический метод	1	-
70	311977.51	2202967.73	Картометрический метод	1	-
71	312014.33	2202983.21	Картометрический метод	1	-
72	312040.11	2202985.19	Картометрический метод	1	-
73	312058.33	2202978.80	Картометрический метод	1	-
74	312072.68	2202967.22	Картометрический метод	1	-
75	312084.80	2202950.73	Картометрический метод	1	-
76	312110.14	2202904.76	Картометрический метод	1	-
77	312089.79	2202886.63	Картометрический метод	1	-
78	312084.16	2202876.85	Картометрический метод	1	-
79	312082.59	2202866.95	Картометрический метод	1	-
80	312086.94	2202831.40	Картометрический метод	1	-
81	312077.87	2202797.61	Картометрический метод	1	-
82	312067.43	2202779.94	Картометрический метод	1	-
83	312048.85	2202761.24	Картометрический метод	1	-
84	312007.46	2202732.43	Картометрический метод	1	-
85	312004.29	2202722.25	Картометрический метод	1	-
86	312009.09	2202707.35	Картометрический метод	1	-
87	312016.65	2202698.73	Картометрический метод	1	-
88	312037.70	2202683.12	Картометрический метод	1	-
89	312055.60	2202671.77	Картометрический метод	1	-
90	312068.65	2202668.12	Картометрический метод	1	-
91	312077.68	2202666.96	Картометрический метод	1	-

3. Сведения о характерных точках части (частей) границы объекта					
Обозначение характерных точек части границы	Координаты, м		Метод определения координат характерной точки	Средняя квадратическая погрешность положения характерной точки (Mt), м	Описание обозначения точки на местности (при наличии)
	X	Y			
1	2	3	4	5	6
92	312103.08	2202667.75	Картометрический метод	1	-
93	312113.30	2202662.34	Картометрический метод	1	-
94	312128.39	2202646.20	Картометрический метод	1	-
95	312141.02	2202624.10	Картометрический метод	1	-
96	312151.26	2202599.80	Картометрический метод	1	-
97	312163.11	2202586.27	Картометрический метод	1	-
98	312185.58	2202575.67	Картометрический метод	1	-
99	312205.03	2202564.27	Картометрический метод	1	-
100	312215.49	2202550.82	Картометрический метод	1	-
101	312219.05	2202539.26	Картометрический метод	1	-
102	312218.60	2202517.93	Картометрический метод	1	-
103	312213.15	2202494.24	Картометрический метод	1	-
104	312204.17	2202482.81	Картометрический метод	1	-
105	312192.77	2202473.11	Картометрический метод	1	-
106	312170.53	2202445.29	Картометрический метод	1	-
107	312156.35	2202421.22	Картометрический метод	1	-
108	312147.27	2202392.12	Картометрический метод	1	-
109	312237.38	2202330.07	Картометрический метод	1	-
110	312266.91	2202337.16	Картометрический метод	1	-
111	312294.08	2202360.78	Картометрический метод	1	-
112	312333.06	2202383.22	Картометрический метод	1	-
113	312377.94	2202363.14	Картометрический метод	1	-
114	312396.84	2202373.78	Картометрический метод	1	-
115	312408.66	2202484.81	Картометрический метод	1	-
116	312441.73	2202502.53	Картометрический метод	1	-
117	312416.92	2202569.86	Картометрический метод	1	-

3. Сведения о характерных точках части (частей) границы объекта					
Обозначение характерных точек части границы	Координаты, м		Метод определения координат характерной точки	Средняя квадратическая погрешность положения характерной точки (Mt), м	Описание обозначения точки на местности (при наличии)
	X	Y			
1	2	3	4	5	6
118	312416.92	2202593.48	Картометрический метод	1	-
119	312529.14	2202657.27	Картометрический метод	1	-
120	312595.28	2202556.87	Картометрический метод	1	-
121	312655.53	2202582.86	Картометрический метод	1	-
122	312675.61	2202587.58	Картометрический метод	1	-
123	312809.09	2202520.25	Картометрический метод	1	-
124	312937.84	2202556.87	Картометрический метод	1	-
125	312954.38	2202591.12	Картометрический метод	1	-
126	312943.74	2202658.45	Картометрический метод	1	-
127	312915.40	2202678.53	Картометрический метод	1	-
128	312874.06	2202768.31	Картометрический метод	1	-
129	312918.06	2202787.18	Картометрический метод	1	-
130	312915.80	2202809.10	Картометрический метод	1	-
131	312915.89	2202826.73	Картометрический метод	1	-
132	312920.18	2202855.95	Картометрический метод	1	-
133	312926.46	2202869.36	Картометрический метод	1	-
134	312937.49	2202882.91	Картометрический метод	1	-
135	312961.48	2202904.45	Картометрический метод	1	-
136	312973.46	2202919.40	Картометрический метод	1	-
137	312981.57	2202936.52	Картометрический метод	1	-
138	312930.76	2202967.93	Картометрический метод	1	-
139	312933.12	2203068.34	Картометрический метод	1	-
140	313037.06	2203182.92	Картометрический метод	1	-
141	313094.82	2203180.06	Картометрический метод	1	-
142	313050.36	2203247.61	Картометрический метод	1	-
143	313022.32	2203271.75	Картометрический метод	1	-

3. Сведения о характерных точках части (частей) границы объекта					
Обозначение характерных точек части границы	Координаты, м		Метод определения координат характерной точки	Средняя квадратическая погрешность положения характерной точки (Mt), м	Описание обозначения точки на местности (при наличии)
	X	Y			
1	2	3	4	5	6
144	313010.91	2203289.91	Картометрический метод	1	-
145	313008.91	2203308.95	Картометрический метод	1	-
146	313010.04	2203324.22	Картометрический метод	1	-
147	313032.95	2203462.52	Картометрический метод	1	-
148	313056.61	2203552.36	Картометрический метод	1	-
149	313060.41	2203577.13	Картометрический метод	1	-
150	313059.39	2203639.26	Картометрический метод	1	-
151	313061.82	2203702.94	Картометрический метод	1	-
152	313059.30	2203711.04	Картометрический метод	1	-
153	313021.87	2203804.75	Картометрический метод	1	-
154	313012.30	2203838.83	Картометрический метод	1	-
155	313002.82	2203854.39	Картометрический метод	1	-
156	312972.00	2203875.61	Картометрический метод	1	-
157	312887.80	2203966.80	Картометрический метод	1	-
158	312735.40	2204104.75	Картометрический метод	1	-
159	312700.32	2204139.67	Картометрический метод	1	-
160	312578.61	2204234.02	Картометрический метод	1	-
161	312549.00	2204251.32	Картометрический метод	1	-
162	312497.95	2204265.29	Картометрический метод	1	-
163	312443.72	2204278.06	Картометрический метод	1	-
164	312432.70	2204283.83	Картометрический метод	1	-
165	312340.15	2204365.73	Картометрический метод	1	-
166	312290.86	2204397.70	Картометрический метод	1	-
167	312162.73	2204452.60	Картометрический метод	1	-
168	312072.70	2204482.98	Картометрический метод	1	-
169	312009.76	2204497.54	Картометрический метод	1	-

3. Сведения о характерных точках части (частей) границы объекта					
Обозначение характерных точек части границы	Координаты, м		Метод определения координат характерной точки	Средняя квадратическая погрешность положения характерной точки (Мт), м	Описание обозначения точки на местности (при наличии)
	X	Y			
1	2	3	4	5	6
170	311972.39	2204504.19	Картометрический метод	1	-
171	311945.70	2204511.50	Картометрический метод	1	-
172	311897.72	2204532.51	Картометрический метод	1	-
173	311875.62	2204538.33	Картометрический метод	1	-
174	311825.20	2204546.09	Картометрический метод	1	-
175	311793.95	2204548.41	Картометрический метод	1	-
176	311703.54	2204550.79	Картометрический метод	1	-
177	311688.47	2204555.15	Картометрический метод	1	-
178	311667.50	2204564.57	Картометрический метод	1	-
179	311647.52	2204570.82	Картометрический метод	1	-
180	311619.73	2204572.30	Картометрический метод	1	-
8	311527.25	2204489.76	Картометрический метод	1	-
181	312403.93	2204191.29	Картометрический метод	1	-
182	312527.94	2204049.98	Картометрический метод	1	-
183	312567.74	2203962.92	Картометрический метод	1	-
184	312576.95	2203957.44	Картометрический метод	1	-
185	312816.33	2203813.26	Картометрический метод	1	-
186	312832.99	2203729.88	Картометрический метод	1	-
187	312992.94	2203621.58	Картометрический метод	1	-
188	313008.91	2203558.80	Картометрический метод	1	-
189	312964.05	2203503.21	Картометрический метод	1	-
190	312962.27	2203543.97	Картометрический метод	1	-
191	312827.51	2203654.01	Картометрический метод	1	-
192	312801.69	2203672.62	Картометрический метод	1	-
193	312749.38	2203726.80	Картометрический метод	1	-
194	312724.59	2203746.88	Картометрический метод	1	-



3. Сведения о характерных точках части (частей) границы объекта					
Обозначение характерных точек части границы	Координаты, м		Метод определения координат характерной точки	Средняя квадратическая погрешность положения характерной точки (Mt), м	Описание обозначения точки на местности (при наличии)
	X	Y			
1	2	3	4	5	6
195	312669.33	2203779.03	Картометрический метод	1	-
196	312605.54	2203835.73	Картометрический метод	1	-
197	312561.84	2203866.44	Картометрический метод	1	-
198	312492.14	2203893.61	Картометрический метод	1	-
199	312457.89	2203936.13	Картометрический метод	1	-
200	312307.88	2203998.74	Картометрический метод	1	-
201	312353.94	2204119.22	Картометрический метод	1	-
202	312398.14	2204188.38	Картометрический метод	1	-
181	312403.93	2204191.29	Картометрический метод	1	-
Часть 4					
203	301568.98	2189669.44	Картометрический метод	1	-
204	301489.61	2189662.59	Картометрический метод	1	-
205	301488.12	2189632.19	Картометрический метод	1	-
206	301488.37	2189600.00	Картометрический метод	1	-
207	301500.67	2189568.72	Картометрический метод	1	-
208	301515.83	2189512.04	Картометрический метод	1	-
209	301527.64	2189488.10	Картометрический метод	1	-
210	301526.53	2189468.94	Картометрический метод	1	-
211	301512.95	2189451.06	Картометрический метод	1	-
212	301489.96	2189437.66	Картометрический метод	1	-
213	301424.84	2189407.32	Картометрический метод	1	-
214	301413.02	2189397.42	Картометрический метод	1	-
215	301412.71	2189383.86	Картометрический метод	1	-
216	301421.34	2189370.45	Картометрический метод	1	-
217	301435.54	2189360.54	Картометрический метод	1	-
218	301469.86	2189346.02	Картометрический метод	1	-

3. Сведения о характерных точках части (частей) границы объекта					
Обозначение характерных точек части границы	Координаты, м		Метод определения координат характерной точки	Средняя квадратическая погрешность положения характерной точки (Mt), м	Описание обозначения точки на местности (при наличии)
	X	Y			
1	2	3	4	5	6
219	301484.70	2189335.79	Картометрический метод	1	-
220	301498.26	2189322.24	Картометрический метод	1	-
221	301499.21	2189300.37	Картометрический метод	1	-
222	301475.44	2189267.32	Картометрический метод	1	-
223	301447.35	2189205.70	Картометрический метод	1	-
224	301440.16	2189179.20	Картометрический метод	1	-
225	301428.21	2189164.04	Картометрический метод	1	-
226	301414.32	2189159.41	Картометрический метод	1	-
227	301397.71	2189160.37	Картометрический метод	1	-
228	301378.57	2189166.59	Картометрический метод	1	-
229	301365.30	2189166.42	Картометрический метод	1	-
230	301347.75	2189156.85	Картометрический метод	1	-
231	301333.54	2189129.71	Картометрический метод	1	-
232	301322.54	2189116.94	Картометрический метод	1	-
233	301302.26	2189108.96	Картометрический метод	1	-
234	301237.61	2189100.98	Картометрический метод	1	-
235	301221.49	2189092.52	Картометрический метод	1	-
236	301205.35	2189068.55	Картометрический метод	1	-
237	301197.96	2189053.00	Картометрический метод	1	-
238	301196.89	2189037.92	Картометрический метод	1	-
239	301201.05	2189025.58	Картометрический метод	1	-
240	301211.20	2189014.67	Картометрический метод	1	-
241	301241.57	2189006.96	Картометрический метод	1	-
242	301251.82	2189007.63	Картометрический метод	1	-
243	301269.57	2189004.22	Картометрический метод	1	-
244	301294.16	2188991.93	Картометрический метод	1	-

3. Сведения о характерных точках части (частей) границы объекта					
Обозначение характерных точек части границы	Координаты, м		Метод определения координат характерной точки	Средняя квадратическая погрешность положения характерной точки (Mt), м	Описание обозначения точки на местности (при наличии)
	X	Y			
1	2	3	4	5	6
245	301300.98	2188983.74	Картометрический метод	1	-
246	301302.35	2188972.81	Картометрический метод	1	-
247	301292.78	2188944.13	Картометрический метод	1	-
248	301292.78	2188931.15	Картометрический метод	1	-
249	301294.84	2188925.01	Картометрический метод	1	-
250	301298.94	2188920.23	Картометрический метод	1	-
251	301308.50	2188916.13	Картометрический метод	1	-
252	301328.98	2188910.67	Картометрический метод	1	-
253	301378.14	2188899.06	Картометрический метод	1	-
254	301396.59	2188890.18	Картометрический метод	1	-
255	301416.38	2188875.16	Картометрический метод	1	-
256	301438.92	2188846.48	Картометрический метод	1	-
257	301448.48	2188825.31	Картометрический метод	1	-
258	301449.85	2188811.65	Картометрический метод	1	-
259	301447.80	2188801.41	Картометрический метод	1	-
260	301445.07	2188794.58	Картометрический метод	1	-
261	301436.19	2188789.12	Картометрический метод	1	-
262	301424.58	2188783.65	Картометрический метод	1	-
263	301398.64	2188779.56	Картометрический метод	1	-
264	301376.78	2188776.14	Картометрический метод	1	-
265	301339.22	2188765.22	Картометрический метод	1	-
266	301321.47	2188763.86	Картометрический метод	1	-
267	301318.74	2188761.81	Картометрический метод	1	-
268	301318.06	2188751.56	Картометрический метод	1	-
269	301319.08	2188741.66	Картометрический метод	1	-
270	301328.64	2188715.02	Картометрический метод	1	-

3. Сведения о характерных точках части (частей) границы объекта					
Обозначение характерных точек части границы	Координаты, м		Метод определения координат характерной точки	Средняя квадратическая погрешность положения характерной точки (Mt), м	Описание обозначения точки на местности (при наличии)
	X	Y			
1	2	3	4	5	6
271	301330.68	2188701.37	Картометрический метод	1	-
272	301336.15	2188674.06	Картометрический метод	1	-
273	301338.88	2188635.13	Картометрический метод	1	-
274	301338.88	2188618.74	Картометрический метод	1	-
275	301336.15	2188607.82	Картометрический метод	1	-
276	301323.18	2188577.08	Картометрический метод	1	-
277	301309.52	2188524.50	Картометрический метод	1	-
278	301299.96	2188452.12	Картометрический метод	1	-
279	301301.32	2188441.19	Картометрический метод	1	-
280	301310.15	2188419.58	Картометрический метод	1	-
281	301315.66	2188407.74	Картометрический метод	1	-
282	301338.88	2188392.03	Картометрический метод	1	-
283	301358.68	2188373.59	Картометрический метод	1	-
284	301371.66	2188367.44	Картометрический метод	1	-
285	301379.85	2188366.08	Картометрический метод	1	-
286	301466.58	2188380.42	Картометрический метод	1	-
287	301472.72	2188378.37	Картометрический метод	1	-
288	301477.50	2188371.54	Картометрический метод	1	-
289	301477.50	2188361.30	Картометрический метод	1	-
290	301476.82	2188353.79	Картометрический метод	1	-
291	301472.04	2188345.60	Картометрический метод	1	-
292	301450.18	2188315.55	Картометрический метод	1	-
293	301439.26	2188293.69	Картометрический метод	1	-
294	301431.41	2188268.08	Картометрический метод	1	-
295	301703.53	2188181.02	Картометрический метод	1	-
296	301930.24	2188111.37	Картометрический метод	1	-

3. Сведения о характерных точках части (частей) границы объекта					
Обозначение характерных точек части границы	Координаты, м		Метод определения координат характерной точки	Средняя квадратическая погрешность положения характерной точки (Мт), м	Описание обозначения точки на местности (при наличии)
	X	Y			
1	2	3	4	5	6
297	301833.62	2187785.30	Картометрический метод	1	-
298	301883.62	2187770.90	Картометрический метод	1	-
299	301923.76	2187759.35	Картометрический метод	1	-
300	301939.43	2187750.26	Картометрический метод	1	-
301	301992.05	2187719.74	Картометрический метод	1	-
302	302170.53	2187597.94	Картометрический метод	1	-
303	302346.72	2187851.96	Картометрический метод	1	-
304	302536.55	2188122.38	Картометрический метод	1	-
305	302602.11	2188220.72	Картометрический метод	1	-
306	302623.96	2188235.74	Картометрический метод	1	-
307	302660.98	2188253.43	Картометрический метод	1	-
308	302695.76	2188266.63	Картометрический метод	1	-
309	302725.52	2188289.37	Картометрический метод	1	-
310	302835.96	2188445.80	Картометрический метод	1	-
311	302879.70	2188507.76	Картометрический метод	1	-
312	302908.57	2188566.72	Картометрический метод	1	-
313	303010.48	2188813.16	Картометрический метод	1	-
314	303175.50	2189090.37	Картометрический метод	1	-
315	303200.91	2189128.38	Картометрический метод	1	-
316	303341.74	2189339.07	Картометрический метод	1	-
317	303328.37	2189347.86	Картометрический метод	1	-
318	303007.59	2189398.16	Картометрический метод	1	-
319	302784.53	2189376.29	Картометрический метод	1	-
320	302573.32	2189607.30	Картометрический метод	1	-
321	302548.42	2189632.50	Картометрический метод	1	-
322	302526.25	2189587.34	Картометрический метод	1	-

3. Сведения о характерных точках части (частей) границы объекта					
Обозначение характерных точек части границы	Координаты, м		Метод определения координат характерной точки	Средняя квадратическая погрешность положения характерной точки (Mt), м	Описание обозначения точки на местности (при наличии)
	X	Y			
1	2	3	4	5	6
323	302435.99	2189403.29	Картометрический метод	1	-
324	302416.77	2189364.64	Картометрический метод	1	-
325	302425.20	2189362.10	Картометрический метод	1	-
326	302424.53	2189359.87	Картометрический метод	1	-
327	302412.21	2189363.58	Картометрический метод	1	-
328	302394.02	2189336.29	Картометрический метод	1	-
329	302389.03	2189312.18	Картометрический метод	1	-
330	302432.34	2189284.38	Картометрический метод	1	-
331	302451.68	2189192.96	Картометрический метод	1	-
332	302500.11	2188964.34	Картометрический метод	1	-
333	302435.19	2188947.91	Картометрический метод	1	-
334	302392.70	2188944.04	Картометрический метод	1	-
335	302351.92	2188963.36	Картометрический метод	1	-
336	302330.45	2189051.36	Картометрический метод	1	-
337	302292.25	2189075.40	Картометрический метод	1	-
338	302230.80	2189051.94	Картометрический метод	1	-
339	302242.82	2188974.67	Картометрический метод	1	-
340	302114.05	2189003.00	Картометрический метод	1	-
341	301983.68	2189003.13	Картометрический метод	1	-
342	301902.09	2189422.53	Картометрический метод	1	-
343	301892.47	2189452.10	Картометрический метод	1	-
344	301859.39	2189505.42	Картометрический метод	1	-
345	301844.11	2189533.40	Картометрический метод	1	-
346	301824.13	2189731.72	Картометрический метод	1	-
347	301823.56	2189732.81	Картометрический метод	1	-
203	301568.98	2189669.44	Картометрический метод	1	-

3. Сведения о характерных точках части (частей) границы объекта					
Обозначение характерных точек части границы	Координаты, м		Метод определения координат характерной точки	Средняя квадратическая погрешность положения характерной точки (Mt), м	Описание обозначения точки на местности (при наличии)
	X	Y			
1	2	3	4	5	6
348	302083.03	2188974.72	Картометрический метод	1	-
349	302118.72	2188961.12	Картометрический метод	1	-
350	302167.44	2188944.13	Картометрический метод	1	-
351	302215.02	2188925.44	Картометрический метод	1	-
352	302243.34	2188914.10	Картометрический метод	1	-
353	302256.94	2188932.23	Картометрический метод	1	-
354	302298.29	2188914.67	Картометрический метод	1	-
355	302367.97	2188889.18	Картометрический метод	1	-
356	302435.37	2188871.06	Картометрический метод	1	-
357	302378.72	2188721.51	Картометрический метод	1	-
358	302340.20	2188714.72	Картометрический метод	1	-
359	302311.88	2188698.86	Картометрический метод	1	-
360	302308.13	2188661.73	Картометрический метод	1	-
361	302292.19	2188616.54	Картометрический метод	1	-
362	302291.49	2188541.38	Картометрический метод	1	-
363	302288.09	2188481.34	Картометрический метод	1	-
364	302252.97	2188415.62	Картометрический метод	1	-
365	302216.72	2188386.17	Картометрический метод	1	-
366	302139.68	2188454.14	Картометрический метод	1	-
367	302107.96	2188425.82	Картометрический метод	1	-
368	302077.37	2188412.22	Картометрический метод	1	-
369	302041.12	2188406.56	Картометрический метод	1	-
370	301979.94	2188419.02	Картометрический метод	1	-
371	301969.74	2188292.13	Картометрический метод	1	-
372	301848.53	2188301.20	Картометрический метод	1	-
373	301848.53	2188270.61	Картометрический метод	1	-

3. Сведения о характерных точках части (частей) границы объекта					
Обозначение характерных точек части границы	Координаты, м		Метод определения координат характерной точки	Средняя квадратическая погрешность положения характерной точки (Mt), м	Описание обозначения точки на местности (при наличии)
	X	Y			
1	2	3	4	5	6
374	301840.19	2188270.54	Картометрический метод	1	-
375	301837.46	2188241.09	Картометрический метод	1	-
376	301842.64	2188205.92	Картометрический метод	1	-
377	301797.10	2188208.81	Картометрический метод	1	-
378	301795.37	2188271.02	Картометрический метод	1	-
379	301703.51	2188271.74	Картометрический метод	1	-
380	301739.76	2188952.62	Картометрический метод	1	-
381	301875.71	2188947.52	Картометрический метод	1	-
382	301889.30	2188956.02	Картометрический метод	1	-
383	301970.88	2188962.26	Картометрический метод	1	-
384	301989.00	2188969.62	Картометрический метод	1	-
348	302083.03	2188974.72	Картометрический метод	1	-
385	302327.49	2188030.97	Картометрический метод	1	-
386	302343.53	2188022.75	Картометрический метод	1	-
387	302342.46	2188020.67	Картометрический метод	1	-
388	302326.42	2188028.88	Картометрический метод	1	-
385	302327.49	2188030.97	Картометрический метод	1	-
389	302391.89	2188281.67	Картометрический метод	1	-
390	302394.14	2188281.03	Картометрический метод	1	-
391	302389.95	2188266.62	Картометрический метод	1	-
392	302387.70	2188267.27	Картометрический метод	1	-
389	302391.89	2188281.67	Картометрический метод	1	-
393	302547.64	2188839.48	Картометрический метод	1	-
394	302547.89	2188837.15	Картометрический метод	1	-
395	302533.52	2188835.56	Картометрический метод	1	-
396	302533.25	2188837.88	Картометрический метод	1	-



3. Сведения о характерных точках части (частей) границы объекта					
Обозначение характерных точек части границы	Координаты, м		Метод определения координат характерной точки	Средняя квадратическая погрешность положения характерной точки (Mt), м	Описание обозначения точки на местности (при наличии)
	X	Y			
1	2	3	4	5	6
393	302547.64	2188839.48	Картометрический метод	1	-
397	302532.46	2189585.62	Картометрический метод	1	-
398	302534.57	2189584.58	Картометрический метод	1	-
399	302533.53	2189582.47	Картометрический метод	1	-
400	302531.42	2189583.50	Картометрический метод	1	-
397	302532.46	2189585.62	Картометрический метод	1	-
401	302449.01	2188507.40	Картометрический метод	1	-
402	302451.29	2188506.81	Картометрический метод	1	-
403	302450.70	2188504.54	Картометрический метод	1	-
404	302448.42	2188505.12	Картометрический метод	1	-
401	302449.01	2188507.40	Картометрический метод	1	-
405	302494.46	2188685.52	Картометрический метод	1	-
406	302496.74	2188684.94	Картометрический метод	1	-
407	302496.16	2188682.66	Картометрический метод	1	-
408	302493.88	2188683.25	Картометрический метод	1	-
405	302494.46	2188685.52	Картометрический метод	1	-
409	302509.78	2188960.54	Картометрический метод	1	-
410	302510.26	2188958.24	Картометрический метод	1	-
411	302507.97	2188957.75	Картометрический метод	1	-
412	302507.48	2188960.06	Картометрический метод	1	-
409	302509.78	2188960.54	Картометрический метод	1	-
413	302459.92	2189195.90	Картометрический метод	1	-
414	302460.41	2189193.60	Картометрический метод	1	-
415	302458.11	2189193.12	Картометрический метод	1	-
416	302457.62	2189195.42	Картометрический метод	1	-
413	302459.92	2189195.90	Картометрический метод	1	-

3. Сведения о характерных точках части (частей) границы объекта					
Обозначение характерных точек части границы	Координаты, м		Метод определения координат характерной точки	Средняя квадратическая погрешность положения характерной точки (Mt), м	Описание обозначения точки на местности (при наличии)
	X	Y			
1	2	3	4	5	6
417	302152.82	2187899.17	Картометрический метод	1	-
418	302154.22	2187897.29	Картометрический метод	1	-
419	302152.34	2187895.88	Картометрический метод	1	-
420	302150.94	2187897.76	Картометрический метод	1	-
417	302152.82	2187899.17	Картометрический метод	1	-
421	301964.06	2187757.05	Картометрический метод	1	-
422	301965.46	2187755.17	Картометрический метод	1	-
423	301963.59	2187753.77	Картометрический метод	1	-
424	301962.18	2187755.64	Картометрический метод	1	-
421	301964.06	2187757.05	Картометрический метод	1	-
Часть 5					
425	297572.65	2195606.33	Картометрический метод	1	-
426	297477.54	2195520.96	Картометрический метод	1	-
427	297384.69	2195546.42	Картометрический метод	1	-
428	297367.46	2195523.21	Картометрический метод	1	-
429	297370.46	2195488.01	Картометрический метод	1	-
430	297386.18	2195428.85	Картометрический метод	1	-
431	297407.15	2195374.94	Картометрический метод	1	-
432	297408.65	2195329.26	Картометрический метод	1	-
433	297428.12	2195255.87	Картометрический метод	1	-
434	297471.55	2195186.23	Картометрический метод	1	-
435	297515.87	2195113.86	Картометрический метод	1	-
436	297476.65	2195087.54	Картометрический метод	1	-
437	297445.74	2195069.88	Картометрический метод	1	-
438	297422.84	2195094.62	Картометрический метод	1	-
439	297373.18	2195114.85	Картометрический метод	1	-

3. Сведения о характерных точках части (частей) границы объекта					
Обозначение характерных точек части границы	Координаты, м		Метод определения координат характерной точки	Средняя квадратическая погрешность положения характерной точки (Mt), м	Описание обозначения точки на местности (при наличии)
	X	Y			
1	2	3	4	5	6
440	297355.62	2195089.64	Картометрический метод	1	-
441	297408.13	2195019.66	Картометрический метод	1	-
442	297386.50	2194967.25	Картометрический метод	1	-
443	297396.14	2194946.56	Картометрический метод	1	-
444	297379.21	2194927.69	Картометрический метод	1	-
445	297341.57	2194885.00	Картометрический метод	1	-
446	297287.46	2194840.15	Картометрический метод	1	-
447	297213.81	2194851.59	Картометрический метод	1	-
448	297137.31	2194895.02	Картометрический метод	1	-
449	297040.53	2194920.91	Картометрический метод	1	-
450	296970.19	2194938.23	Картометрический метод	1	-
451	296888.93	2194941.66	Картометрический метод	1	-
452	296840.97	2194935.21	Картометрический метод	1	-
453	296800.78	2194917.86	Картометрический метод	1	-
454	296805.28	2194887.85	Картометрический метод	1	-
455	296842.89	2194809.12	Картометрический метод	1	-
456	296868.19	2194628.41	Картометрический метод	1	-
457	296873.85	2194597.53	Картометрический метод	1	-
458	296913.28	2194583.43	Картометрический метод	1	-
459	296923.45	2194552.63	Картометрический метод	1	-
460	296923.10	2194496.59	Картометрический метод	1	-
461	296928.84	2194453.21	Картометрический метод	1	-
462	296954.50	2194442.25	Картометрический метод	1	-
463	296964.03	2194396.30	Картометрический метод	1	-
464	296983.17	2194368.05	Картометрический метод	1	-
465	296993.23	2194310.20	Картометрический метод	1	-

3. Сведения о характерных точках части (частей) границы объекта					
Обозначение характерных точек части границы	Координаты, м		Метод определения координат характерной точки	Средняя квадратическая погрешность положения характерной точки (Mt), м	Описание обозначения точки на местности (при наличии)
	X	Y			
1	2	3	4	5	6
466	297065.11	2194282.50	Картометрический метод	1	-
467	297122.01	2194272.76	Картометрический метод	1	-
468	297153.20	2194265.28	Картометрический метод	1	-
469	297177.45	2194268.77	Картометрический метод	1	-
470	297226.08	2194322.93	Картометрический метод	1	-
471	297326.41	2194337.90	Картометрический метод	1	-
472	297402.56	2194352.46	Картометрический метод	1	-
473	297487.22	2194262.51	Картометрический метод	1	-
474	297978.77	2194265.87	Картометрический метод	1	-
475	298093.24	2194376.98	Картометрический метод	1	-
476	298424.53	2194333.21	Картометрический метод	1	-
477	298446.07	2194298.19	Картометрический метод	1	-
478	298632.59	2194401.89	Картометрический метод	1	-
479	298703.29	2194276.65	Картометрический метод	1	-
480	298762.55	2194185.07	Картометрический метод	1	-
481	299075.94	2194035.19	Картометрический метод	1	-
482	299268.48	2194359.29	Картометрический метод	1	-
483	299277.67	2194434.01	Картометрический метод	1	-
484	299248.04	2194491.24	Картометрический метод	1	-
485	299245.35	2194545.79	Картометрический метод	1	-
486	299149.61	2194528.07	Картометрический метод	1	-
487	299053.44	2194526.26	Картометрический метод	1	-
488	299048.06	2194650.83	Картометрический метод	1	-
489	299030.45	2194662.62	Картометрический метод	1	-
490	298962.28	2194673.42	Картометрический метод	1	-
491	298917.43	2194696.62	Картометрический метод	1	-

3. Сведения о характерных точках части (частей) границы объекта					
Обозначение характерных точек части границы	Координаты, м		Метод определения координат характерной точки	Средняя квадратическая погрешность положения характерной точки (Mt), м	Описание обозначения точки на местности (при наличии)
	X	Y			
1	2	3	4	5	6
492	298998.23	2194879.77	Картометрический метод	1	-
493	298985.85	2194929.20	Картометрический метод	1	-
494	298942.93	2195056.30	Картометрический метод	1	-
495	298852.11	2195183.45	Картометрический метод	1	-
496	298861.17	2195282.87	Картометрический метод	1	-
497	298790.73	2195324.90	Картометрический метод	1	-
498	298741.77	2195301.96	Картометрический метод	1	-
499	298665.52	2195335.21	Картометрический метод	1	-
500	298621.12	2195318.94	Картометрический метод	1	-
501	298602.41	2195320.46	Картометрический метод	1	-
502	298533.73	2195349.42	Картометрический метод	1	-
503	298450.57	2195428.68	Картометрический метод	1	-
504	298437.68	2195523.78	Картометрический метод	1	-
505	298393.88	2195498.27	Картометрический метод	1	-
506	298394.74	2195582.95	Картометрический метод	1	-
507	298237.76	2195577.64	Картометрический метод	1	-
508	298219.15	2195435.45	Картометрический метод	1	-
509	298192.06	2195314.15	Картометрический метод	1	-
510	298090.84	2195329.71	Картометрический метод	1	-
511	298008.77	2195344.68	Картометрический метод	1	-
512	297901.84	2195349.18	Картометрический метод	1	-
513	297767.34	2195356.22	Картометрический метод	1	-
514	297610.09	2195359.21	Картометрический метод	1	-
515	297517.23	2195362.21	Картометрический метод	1	-
516	297491.02	2195362.21	Картометрический метод	1	-
517	297508.99	2195379.43	Картометрический метод	1	-

3. Сведения о характерных точках части (частей) границы объекта					
Обозначение характерных точек части границы	Координаты, м		Метод определения координат характерной точки	Средняя квадратическая погрешность положения характерной точки (Mt), м	Описание обозначения точки на местности (при наличии)
	X	Y			
1	2	3	4	5	6
518	297563.66	2195397.40	Картометрический метод	1	-
519	297596.61	2195412.38	Картометрический метод	1	-
520	297593.61	2195430.35	Картометрический метод	1	-
521	297577.14	2195452.07	Картометрический метод	1	-
522	297628.06	2195455.06	Картометрический метод	1	-
523	297682.73	2195466.29	Картометрический метод	1	-
524	297719.42	2195607.08	Картометрический метод	1	-
425	297572.65	2195606.33	Картометрический метод	1	-
525	298051.33	2195047.15	Картометрический метод	1	-
526	298085.86	2195013.18	Картометрический метод	1	-
527	298108.03	2195007.04	Картометрический метод	1	-
528	298129.38	2195001.12	Картометрический метод	1	-
529	298142.31	2194980.62	Картометрический метод	1	-
530	298129.93	2194808.54	Картометрический метод	1	-
531	298158.01	2194760.53	Картометрический метод	1	-
532	298192.87	2194726.27	Картометрический метод	1	-
533	298199.75	2194713.87	Картометрический метод	1	-
534	298198.04	2194680.26	Картометрический метод	1	-
535	298142.19	2194703.71	Картометрический метод	1	-
536	298117.22	2194700.58	Картометрический метод	1	-
537	298073.26	2194695.05	Картометрический метод	1	-
538	298072.06	2194694.90	Картометрический метод	1	-
539	298065.47	2194697.69	Картометрический метод	1	-
540	298023.84	2194715.33	Картометрический метод	1	-
541	297948.82	2194698.69	Картометрический метод	1	-
542	297944.96	2194700.18	Картометрический метод	1	-

3. Сведения о характерных точках части (частей) границы объекта					
Обозначение характерных точек части границы	Координаты, м		Метод определения координат характерной точки	Средняя квадратическая погрешность положения характерной точки (Мт), м	Описание обозначения точки на местности (при наличии)
	X	Y			
1	2	3	4	5	6
543	297880.05	2194725.09	Картометрический метод	1	-
544	297831.32	2194723.28	Картометрический метод	1	-
545	297781.80	2194713.78	Картометрический метод	1	-
546	297763.71	2194697.51	Картометрический метод	1	-
547	297746.98	2194661.78	Картометрический метод	1	-
548	297706.50	2194709.71	Картометрический метод	1	-
549	297689.09	2194720.57	Картометрический метод	1	-
550	297654.04	2194719.44	Картометрический метод	1	-
551	297660.71	2194749.05	Картометрический метод	1	-
552	297658.00	2194771.89	Картометрический метод	1	-
553	297622.17	2194839.09	Картометрический метод	1	-
554	297744.99	2194841.75	Картометрический метод	1	-
555	297738.35	2194856.35	Картометрический метод	1	-
556	297721.75	2194899.50	Картометрический метод	1	-
557	297711.13	2194947.95	Картометрический метод	1	-
558	297835.98	2194977.14	Картометрический метод	1	-
559	297899.08	2194984.11	Картометрический метод	1	-
560	297947.84	2195035.96	Картометрический метод	1	-
525	298051.33	2195047.15	Картометрический метод	1	-
Часть 6					
561	311710.45	2188812.98	Картометрический метод	1	-
562	311482.68	2188618.79	Картометрический метод	1	-
563	311319.41	2188491.52	Картометрический метод	1	-
564	311219.46	2188439.89	Картометрический метод	1	-
565	311114.90	2188405.63	Картометрический метод	1	-
566	310997.48	2188387.49	Картометрический метод	1	-

3. Сведения о характерных точках части (частей) границы объекта					
Обозначение характерных точек части границы	Координаты, м		Метод определения координат характерной точки	Средняя квадратическая погрешность положения характерной точки (Мт), м	Описание обозначения точки на местности (при наличии)
	X	Y			
1	2	3	4	5	6
567	310897.32	2188392.71	Картометрический метод	1	-
568	310798.29	2188393.71	Картометрический метод	1	-
569	310704.91	2188391.55	Картометрический метод	1	-
570	310619.52	2188376.02	Картометрический метод	1	-
571	310277.36	2188278.90	Картометрический метод	1	-
572	310273.05	2188300.98	Картометрический метод	1	-
573	310192.92	2188293.47	Картометрический метод	1	-
574	310138.00	2188288.30	Картометрический метод	1	-
575	310128.15	2188250.19	Картометрический метод	1	-
576	310104.48	2188231.90	Картометрический метод	1	-
577	310100.58	2188209.43	Картометрический метод	1	-
578	310111.37	2188191.74	Картометрический метод	1	-
579	310144.79	2188177.05	Картометрический метод	1	-
580	310203.23	2188180.36	Картометрический метод	1	-
581	310200.83	2188134.50	Картометрический метод	1	-
582	310204.13	2188124.90	Картометрический метод	1	-
583	310236.20	2188132.08	Картометрический метод	1	-
584	310286.25	2188130.00	Картометрический метод	1	-
585	310337.19	2188114.40	Картометрический метод	1	-
586	310342.89	2188097.03	Картометрический метод	1	-
587	310331.20	2188084.46	Картометрический метод	1	-
588	310243.69	2188072.76	Картометрический метод	1	-
589	310185.85	2188056.86	Картометрический метод	1	-
590	310149.28	2188030.18	Картометрический метод	1	-
591	310163.81	2188003.51	Картометрический метод	1	-
592	310182.10	2187996.30	Картометрический метод	1	-



3. Сведения о характерных точках части (частей) границы объекта					
Обозначение характерных точек части границы	Координаты, м		Метод определения координат характерной точки	Средняя квадратическая погрешность положения характерной точки (Мт), м	Описание обозначения точки на местности (при наличии)
	X	Y			
1	2	3	4	5	6
593	310259.88	2187937.27	Картометрический метод	1	-
594	310301.52	2187938.46	Картометрический метод	1	-
595	310348.57	2187923.48	Картометрический метод	1	-
596	310367.75	2187925.88	Картометрический метод	1	-
597	310394.43	2187939.96	Картометрический метод	1	-
598	310411.81	2187925.28	Картометрический метод	1	-
599	310410.61	2187905.19	Картометрический метод	1	-
600	310405.21	2187887.81	Картометрический метод	1	-
601	310422.90	2187886.00	Картометрический метод	1	-
602	310453.46	2187908.80	Картометрический метод	1	-
603	310471.44	2187912.69	Картометрический метод	1	-
604	310491.83	2187906.38	Картометрический метод	1	-
605	310501.71	2187894.70	Картометрический метод	1	-
606	310481.64	2187850.04	Картометрический метод	1	-
607	310440.28	2187841.66	Картометрический метод	1	-
608	310396.82	2187827.85	Картометрический метод	1	-
609	310377.64	2187815.27	Картометрический метод	1	-
610	310386.47	2187811.53	Картометрический метод	1	-
611	310413.86	2187815.99	Картометрический метод	1	-
612	310440.22	2187829.68	Картометрический метод	1	-
613	310466.24	2187826.60	Картометрический метод	1	-
614	310483.70	2187815.99	Картометрический метод	1	-
615	310471.72	2187788.26	Картометрический метод	1	-
616	310434.05	2187797.17	Картометрический метод	1	-
617	310417.97	2187789.29	Картометрический метод	1	-
618	310388.53	2187757.11	Картометрический метод	1	-

3. Сведения о характерных точках части (частей) границы объекта					
Обозначение характерных точек части границы	Координаты, м		Метод определения координат характерной точки	Средняя квадратическая погрешность положения характерной точки (Мт), м	Описание обозначения точки на местности (при наличии)
	X	Y			
1	2	3	4	5	6
619	310317.10	2187749.70	Картометрический метод	1	-
620	310326.23	2187700.01	Картометрический метод	1	-
621	310435.92	2187720.47	Картометрический метод	1	-
622	310476.09	2187579.36	Картометрический метод	1	-
623	310366.40	2187512.01	Картометрический метод	1	-
624	310397.30	2187432.83	Картометрический метод	1	-
625	310412.31	2187402.64	Картометрический метод	1	-
626	310438.11	2187350.77	Картометрический метод	1	-
627	310461.45	2187279.84	Картометрический метод	1	-
628	310529.58	2187153.12	Картометрический метод	1	-
629	310554.83	2187088.57	Картометрический метод	1	-
630	310596.39	2187012.88	Картометрический метод	1	-
631	310559.05	2186986.75	Картометрический метод	1	-
632	310566.34	2186974.66	Картометрический метод	1	-
633	310530.06	2186941.94	Картометрический метод	1	-
634	310539.18	2186934.16	Картометрический метод	1	-
635	310523.64	2186914.26	Картометрический метод	1	-
636	310682.53	2186841.99	Картометрический метод	1	-
637	310832.24	2186779.31	Картометрический метод	1	-
638	310856.70	2186756.39	Картометрический метод	1	-
639	310865.93	2186774.87	Картометрический метод	1	-
640	310870.73	2186795.91	Картометрический метод	1	-
641	310870.57	2186800.11	Картометрический метод	1	-
642	310851.60	2186899.41	Картометрический метод	1	-
643	310858.57	2186923.41	Картометрический метод	1	-
644	310916.63	2186935.27	Картометрический метод	1	-

3. Сведения о характерных точках части (частей) границы объекта					
Обозначение характерных точек части границы	Координаты, м		Метод определения координат характерной точки	Средняя квадратическая погрешность положения характерной точки (Mt), м	Описание обозначения точки на местности (при наличии)
	X	Y			
1	2	3	4	5	6
645	310940.12	2186976.64	Картометрический метод	1	-
646	310981.04	2186999.57	Картометрический метод	1	-
647	311050.28	2187074.20	Картометрический метод	1	-
648	311151.50	2187149.11	Картометрический метод	1	-
649	311291.31	2187324.39	Картометрический метод	1	-
650	311292.51	2187322.44	Картометрический метод	1	-
651	311325.79	2187357.41	Картометрический метод	1	-
652	311335.51	2187370.75	Картометрический метод	1	-
653	311395.09	2187430.07	Картометрический метод	1	-
654	311428.30	2187466.41	Картометрический метод	1	-
655	311446.83	2187494.84	Картометрический метод	1	-
656	311507.73	2187614.57	Картометрический метод	1	-
657	311533.94	2187656.73	Картометрический метод	1	-
658	311584.73	2187721.49	Картометрический метод	1	-
659	311618.04	2187750.03	Картометрический метод	1	-
660	311654.03	2187771.22	Картометрический метод	1	-
661	311745.91	2187802.61	Картометрический метод	1	-
662	311777.03	2187800.59	Картометрический метод	1	-
663	311797.06	2187793.12	Картометрический метод	1	-
664	311824.22	2187776.88	Картометрический метод	1	-
665	311840.95	2187771.42	Картометрический метод	1	-
666	311863.73	2187772.00	Картометрический метод	1	-
667	311939.60	2187793.48	Картометрический метод	1	-
668	312006.85	2187815.07	Картометрический метод	1	-
669	312131.73	2187816.24	Картометрический метод	1	-
670	312222.55	2187825.01	Картометрический метод	1	-

3. Сведения о характерных точках части (частей) границы объекта					
Обозначение характерных точек части границы	Координаты, м		Метод определения координат характерной точки	Средняя квадратическая погрешность положения характерной точки (Мт), м	Описание обозначения точки на местности (при наличии)
	X	Y			
1	2	3	4	5	6
671	312245.98	2187821.94	Картометрический метод	1	-
672	312248.41	2187822.07	Картометрический метод	1	-
673	312249.74	2187821.44	Картометрический метод	1	-
674	312281.02	2187817.34	Картометрический метод	1	-
675	312363.33	2187773.27	Картометрический метод	1	-
676	312355.54	2187819.12	Картометрический метод	1	-
677	312272.88	2187898.60	Картометрический метод	1	-
678	312258.72	2187921.78	Картометрический метод	1	-
679	312260.84	2187956.63	Картометрический метод	1	-
680	312276.44	2188051.36	Картометрический метод	1	-
681	312279.19	2188111.02	Картометрический метод	1	-
682	312284.11	2188175.43	Картометрический метод	1	-
683	312308.80	2188255.26	Картометрический метод	1	-
684	312295.20	2188271.90	Картометрический метод	1	-
685	312361.19	2188328.99	Картометрический метод	1	-
686	312378.47	2188362.53	Картометрический метод	1	-
687	312359.69	2188384.27	Картометрический метод	1	-
688	312344.13	2188414.04	Картометрический метод	1	-
689	312348.94	2188444.72	Картометрический метод	1	-
690	312367.76	2188492.80	Картометрический метод	1	-
691	312333.78	2188513.76	Картометрический метод	1	-
692	312282.80	2188438.99	Картометрический метод	1	-
693	312235.22	2188366.48	Картометрический метод	1	-
694	312208.84	2188348.13	Картометрический метод	1	-
695	312227.21	2188358.01	Картометрический метод	1	-
696	312267.95	2188314.26	Картометрический метод	1	-

3. Сведения о характерных точках части (частей) границы объекта					
Обозначение характерных точек части границы	Координаты, м		Метод определения координат характерной точки	Средняя квадратическая погрешность положения характерной точки (Mt), м	Описание обозначения точки на местности (при наличии)
	X	Y			
1	2	3	4	5	6
697	312152.88	2188243.96	Картометрический метод	1	-
698	312112.90	2188281.38	Картометрический метод	1	-
699	312034.12	2188226.56	Картометрический метод	1	-
700	311990.50	2188201.08	Картометрический метод	1	-
701	311907.24	2188195.41	Картометрический метод	1	-
702	311840.40	2188185.22	Картометрический метод	1	-
703	311834.73	2188063.42	Картометрический метод	1	-
704	311775.82	2188056.63	Картометрический метод	1	-
705	311770.72	2188150.66	Картометрический метод	1	-
706	311736.16	2188184.65	Картометрический метод	1	-
707	311752.59	2188200.51	Картометрический метод	1	-
708	311790.54	2188271.32	Картометрический метод	1	-
709	311707.84	2188307.00	Картометрический метод	1	-
710	311733.33	2188408.96	Картометрический метод	1	-
711	311650.63	2188407.26	Картометрический метод	1	-
712	311594.55	2188418.60	Картометрический метод	1	-
713	311519.78	2188430.49	Картометрический метод	1	-
714	311527.71	2188467.31	Картометрический метод	1	-
715	311586.06	2188580.04	Картометрический метод	1	-
716	311620.04	2188580.60	Картометрический метод	1	-
717	311625.71	2188615.16	Картометрический метод	1	-
718	311638.74	2188655.94	Картометрический метод	1	-
719	311667.06	2188698.42	Картометрический метод	1	-
720	311705.01	2188753.94	Картометрический метод	1	-
721	311738.44	2188796.99	Картометрический метод	1	-
722	311763.92	2188828.71	Картометрический метод	1	-

3. Сведения о характерных точках части (частей) границы объекта					
Обозначение характерных точек части границы	Координаты, м		Метод определения координат характерной точки	Средняя квадратическая погрешность положения характерной точки (Mt), м	Описание обозначения точки на местности (при наличии)
	X	Y			
1	2	3	4	5	6
723	311748.77	2188845.52	Картометрический метод	1	-
561	311710.45	2188812.98	Картометрический метод	1	-
724	311661.71	2188291.84	Картометрический метод	1	-
725	311667.00	2188265.72	Картометрический метод	1	-
726	311638.18	2188264.28	Картометрический метод	1	-
727	311636.74	2188287.34	Картометрический метод	1	-
724	311661.71	2188291.84	Картометрический метод	1	-
Часть 7					
728	303647.22	2198835.02	Картометрический метод	1	-
729	303622.12	2198828.11	Картометрический метод	1	-
730	303594.91	2198827.59	Картометрический метод	1	-
731	303587.25	2198820.67	Картометрический метод	1	-
732	303571.55	2198799.91	Картометрический метод	1	-
733	303551.63	2198787.05	Картометрический метод	1	-
734	303526.54	2198774.06	Картометрический метод	1	-
735	303467.78	2198741.43	Картометрический метод	1	-
736	303447.37	2198738.09	Картометрический метод	1	-
737	303434.51	2198741.67	Картометрический метод	1	-
738	303424.61	2198755.27	Картометрический метод	1	-
739	303411.01	2198795.07	Картометрический метод	1	-
740	303404.33	2198799.91	Картометрический метод	1	-
741	303389.12	2198800.78	Картометрический метод	1	-
742	303376.25	2198793.35	Картометрический метод	1	-
743	303368.47	2198775.31	Картометрический метод	1	-
744	303368.09	2198731.03	Картометрический метод	1	-
745	303360.31	2198714.58	Картометрический метод	1	-

3. Сведения о характерных точках части (частей) границы объекта					
Обозначение характерных точек части границы	Координаты, м		Метод определения координат характерной точки	Средняя квадратическая погрешность положения характерной точки (Mt), м	Описание обозначения точки на местности (при наличии)
	X	Y			
1	2	3	4	5	6
746	303349.31	2198705.55	Картометрический метод	1	-
747	303221.23	2198736.62	Картометрический метод	1	-
748	303188.87	2198755.26	Картометрический метод	1	-
749	303164.73	2198758.47	Картометрический метод	1	-
750	303150.30	2198754.89	Картометрический метод	1	-
751	303139.53	2198746.12	Картометрический метод	1	-
752	303139.41	2198735.26	Картометрический метод	1	-
753	303146.20	2198725.75	Картометрический метод	1	-
754	303166.70	2198717.48	Картометрический метод	1	-
755	303170.04	2198710.81	Картометрический метод	1	-
756	303165.22	2198684.76	Картометрический метод	1	-
757	303166.70	2198676.97	Картометрический метод	1	-
758	303177.69	2198664.51	Картометрический метод	1	-
759	303177.69	2198647.08	Картометрический метод	1	-
760	303165.71	2198616.83	Картометрический метод	1	-
761	303142.62	2198568.42	Картометрический метод	1	-
762	303133.23	2198557.06	Картометрический метод	1	-
763	303120.02	2198556.19	Картометрический метод	1	-
764	303112.11	2198559.66	Картометрический метод	1	-
765	303079.88	2198584.36	Картометрический метод	1	-
766	303051.95	2198611.15	Картометрический метод	1	-
767	303030.97	2198624.24	Картометрический метод	1	-
768	303013.44	2198628.31	Картометрический метод	1	-
769	302993.55	2198625.60	Картометрический метод	1	-
770	302976.87	2198616.97	Картометрический метод	1	-
771	302968.36	2198603.87	Картометрический метод	1	-

3. Сведения о характерных точках части (частей) границы объекта					
Обозначение характерных точек части границы	Координаты, м		Метод определения координат характерной точки	Средняя квадратическая погрешность положения характерной точки (Mt), м	Описание обозначения точки на местности (при наличии)
	X	Y			
1	2	3	4	5	6
772	302968.85	2198583.00	Картометрический метод	1	-
773	302978.48	2198573.49	Картометрический метод	1	-
774	303005.89	2198565.94	Картометрический метод	1	-
775	303029.24	2198554.84	Картометрический метод	1	-
776	303039.98	2198543.48	Картометрический метод	1	-
777	303042.20	2198534.96	Картометрический метод	1	-
778	303040.73	2198527.93	Картометрический метод	1	-
779	303034.67	2198523.72	Картометрический метод	1	-
780	303004.16	2198515.20	Картометрический метод	1	-
781	302993.67	2198508.15	Картометрический метод	1	-
782	302984.78	2198492.97	Картометрический метод	1	-
783	302982.18	2198480.62	Картометрический метод	1	-
784	302982.55	2198452.96	Картометрический метод	1	-
785	302987.74	2198438.27	Картометрический метод	1	-
786	303014.42	2198415.18	Картометрический метод	1	-
787	303030.85	2198393.19	Картометрический метод	1	-
788	303043.07	2198366.77	Картометрический метод	1	-
789	303055.42	2198325.90	Картометрический метод	1	-
790	303060.36	2198306.12	Картометрический метод	1	-
791	303063.08	2198274.89	Картометрический метод	1	-
792	303057.04	2198259.45	Картометрический метод	1	-
793	303026.28	2198225.86	Картометрический метод	1	-
794	303018.74	2198213.51	Картометрический метод	1	-
795	303016.64	2198178.81	Картометрический метод	1	-
796	303005.53	2198152.63	Картометрический метод	1	-
797	303003.79	2198107.33	Картометрический метод	1	-



3. Сведения о характерных точках части (частей) границы объекта					
Обозначение характерных точек части границы	Координаты, м		Метод определения координат характерной точки	Средняя квадратическая погрешность положения характерной точки (Мт), м	Описание обозначения точки на местности (при наличии)
	X	Y			
1	2	3	4	5	6
798	302996.76	2198073.72	Картометрический метод	1	-
799	302987.25	2197993.21	Картометрический метод	1	-
800	302989.59	2197977.65	Картометрический метод	1	-
801	302995.40	2197967.77	Картометрический метод	1	-
802	303019.86	2197952.09	Картометрический метод	1	-
803	303039.74	2197936.53	Картометрический метод	1	-
804	303045.42	2197925.54	Картометрический метод	1	-
805	303045.30	2197911.59	Картометрический метод	1	-
806	303024.72	2197916.42	Картометрический метод	1	-
807	302869.97	2197932.88	Картометрический метод	1	-
808	302785.78	2197939.65	Картометрический метод	1	-
809	302738.50	2197939.39	Картометрический метод	1	-
810	302703.55	2197935.51	Картометрический метод	1	-
811	302681.07	2197928.86	Картометрический метод	1	-
812	302648.70	2197906.84	Картометрический метод	1	-
813	302626.90	2197881.13	Картометрический метод	1	-
814	302608.09	2197842.11	Картометрический метод	1	-
815	302598.95	2197816.58	Картометрический метод	1	-
816	302537.39	2197609.58	Картометрический метод	1	-
817	302539.03	2197571.56	Картометрический метод	1	-
818	302571.89	2197561.37	Картометрический метод	1	-
819	302566.22	2197492.26	Картометрический метод	1	-
820	302753.16	2197493.39	Картометрический метод	1	-
821	302758.82	2197330.25	Картометрический метод	1	-
822	302570.76	2197305.33	Картометрический метод	1	-
823	302562.82	2197274.74	Картометрический метод	1	-

3. Сведения о характерных точках части (частей) границы объекта					
Обозначение характерных точек части границы	Координаты, м		Метод определения координат характерной точки	Средняя квадратическая погрешность положения характерной точки (Mt), м	Описание обозначения точки на местности (при наличии)
	X	Y			
1	2	3	4	5	6
824	302586.62	2197232.82	Картометрический метод	1	-
825	302573.02	2197218.09	Картометрический метод	1	-
826	302534.92	2197176.56	Картометрический метод	1	-
827	302555.49	2197139.55	Картометрический метод	1	-
828	302563.03	2197120.82	Картометрический метод	1	-
829	302569.67	2197081.44	Картометрический метод	1	-
830	302579.03	2197039.88	Картометрический метод	1	-
831	302590.87	2197012.78	Картометрический метод	1	-
832	302599.98	2197002.88	Картометрический метод	1	-
833	302609.42	2196999.69	Картометрический метод	1	-
834	302634.98	2196999.69	Картометрический метод	1	-
835	302663.44	2197006.96	Картометрический метод	1	-
836	302714.11	2197023.51	Картометрический метод	1	-
837	302846.56	2197029.88	Картометрический метод	1	-
838	302877.86	2197034.88	Картометрический метод	1	-
839	302901.77	2197042.88	Картометрический метод	1	-
840	302922.46	2197073.81	Картометрический метод	1	-
841	302939.47	2197126.27	Картометрический метод	1	-
842	302938.65	2197165.17	Картометрический метод	1	-
843	302921.28	2197219.30	Картометрический метод	1	-
844	302916.73	2197242.67	Картометрический метод	1	-
845	302903.44	2197273.50	Картометрический метод	1	-
846	302896.54	2197305.69	Картометрический метод	1	-
847	302897.78	2197364.63	Картометрический метод	1	-
848	302906.57	2197404.87	Картометрический метод	1	-
849	302925.56	2197439.90	Картометрический метод	1	-

3. Сведения о характерных точках части (частей) границы объекта					
Обозначение характерных точек части границы	Координаты, м		Метод определения координат характерной точки	Средняя квадратическая погрешность положения характерной точки (Mt), м	Описание обозначения точки на местности (при наличии)
	X	Y			
1	2	3	4	5	6
850	302931.92	2197433.99	Картометрический метод	1	-
851	302998.04	2197408.67	Картометрический метод	1	-
852	303017.05	2197396.44	Картометрический метод	1	-
853	303026.05	2197361.99	Картометрический метод	1	-
854	303031.33	2197352.12	Картометрический метод	1	-
855	303042.10	2197346.37	Картометрический метод	1	-
856	303055.79	2197347.39	Картометрический метод	1	-
857	303110.00	2197370.07	Картометрический метод	1	-
858	303133.42	2197366.84	Картометрический метод	1	-
859	303137.09	2197356.10	Картометрический метод	1	-
860	303117.21	2197322.95	Картометрический метод	1	-
861	303114.27	2197301.30	Картометрический метод	1	-
862	303117.65	2197289.52	Картометрический метод	1	-
863	303128.70	2197284.81	Картометрический метод	1	-
864	303168.48	2197282.45	Картометрический метод	1	-
865	303188.79	2197290.11	Картометрический метод	1	-
866	303204.56	2197303.50	Картометрический метод	1	-
867	303230.04	2197328.54	Картометрический метод	1	-
868	303240.80	2197331.35	Картометрический метод	1	-
869	303275.55	2197332.09	Картометрический метод	1	-
870	303290.87	2197334.14	Картометрический метод	1	-
871	303312.23	2197339.31	Картометрический метод	1	-
872	303339.33	2197349.76	Картометрический метод	1	-
873	303346.26	2197345.78	Картометрический метод	1	-
874	303349.36	2197332.82	Картометрический метод	1	-
875	303344.50	2197313.82	Картометрический метод	1	-

3. Сведения о характерных точках части (частей) границы объекта					
Обозначение характерных точек части границы	Координаты, м		Метод определения координат характерной точки	Средняя квадратическая погрешность положения характерной точки (Mt), м	Описание обозначения точки на местности (при наличии)
	X	Y			
1	2	3	4	5	6
876	303343.60	2197279.21	Картометрический метод	1	-
877	303349.79	2197269.79	Картометрический метод	1	-
878	303359.66	2197264.78	Картометрический метод	1	-
879	303402.08	2197265.21	Картометрический метод	1	-
880	303413.28	2197258.31	Картометрический метод	1	-
881	303414.31	2197245.34	Картометрический метод	1	-
882	303403.41	2197213.38	Картометрический метод	1	-
883	303400.76	2197189.24	Картометрический метод	1	-
884	303405.32	2197157.27	Картометрический метод	1	-
885	303427.84	2197085.99	Картометрический метод	1	-
886	303438.17	2197076.71	Картометрический метод	1	-
887	303448.92	2197071.70	Картометрический метод	1	-
888	303466.89	2197074.50	Картометрический метод	1	-
889	303482.50	2197073.61	Картометрический метод	1	-
890	303550.41	2197040.33	Картометрический метод	1	-
891	303550.85	2197035.93	Картометрический метод	1	-
892	303524.04	2197017.22	Картометрический метод	1	-
893	303512.71	2197002.92	Картометрический метод	1	-
894	303510.05	2196990.71	Картометрический метод	1	-
895	303514.17	2196980.09	Картометрический метод	1	-
896	303522.86	2196975.53	Картометрический метод	1	-
897	303535.40	2196977.29	Картометрический метод	1	-
898	303547.90	2196986.57	Картометрический метод	1	-
899	303561.74	2196993.20	Картометрический метод	1	-
900	303573.68	2196993.94	Картометрический метод	1	-
901	303598.28	2196982.60	Картометрический метод	1	-

3. Сведения о характерных точках части (частей) границы объекта					
Обозначение характерных точек части границы	Координаты, м		Метод определения координат характерной точки	Средняя квадратическая погрешность положения характерной точки (Мт), м	Описание обозначения точки на местности (при наличии)
	X	Y			
1	2	3	4	5	6
902	303634.22	2196950.05	Картометрический метод	1	-
903	303634.52	2196941.52	Картометрический метод	1	-
904	303629.08	2196934.88	Картометрический метод	1	-
905	303594.03	2196917.06	Картометрический метод	1	-
906	303560.13	2196897.47	Картометрический метод	1	-
907	303542.01	2196883.18	Картометрический метод	1	-
908	303532.14	2196870.52	Картометрический метод	1	-
909	303532.59	2196860.95	Картометрический метод	1	-
910	303545.40	2196855.20	Картометрический метод	1	-
911	303562.48	2196857.86	Картометрический метод	1	-
912	303592.83	2196874.49	Картометрический метод	1	-
913	303602.11	2196877.73	Картометрический метод	1	-
914	303615.38	2196874.79	Картометрический метод	1	-
915	303620.83	2196865.23	Картометрический метод	1	-
916	303615.96	2196850.93	Картометрический метод	1	-
917	303614.63	2196839.45	Картометрический метод	1	-
918	303621.11	2196831.06	Картометрический метод	1	-
919	303633.63	2196828.98	Картометрический метод	1	-
920	303643.94	2196832.52	Картометрический метод	1	-
921	303655.27	2196849.76	Картометрический метод	1	-
922	303664.87	2196856.08	Картометрический метод	1	-
923	303673.70	2196853.43	Картометрический метод	1	-
924	303677.67	2196844.30	Картометрический метод	1	-
925	303676.50	2196833.12	Картометрический метод	1	-
926	303665.31	2196818.09	Картометрический метод	1	-
927	303665.31	2196804.98	Картометрический метод	1	-

3. Сведения о характерных точках части (частей) границы объекта					
Обозначение характерных точек части границы	Координаты, м		Метод определения координат характерной точки	Средняя квадратическая погрешность положения характерной точки (Mt), м	Описание обозначения точки на местности (при наличии)
	X	Y			
1	2	3	4	5	6
928	303673.56	2196798.65	Картометрический метод	1	-
929	303684.01	2196797.91	Картометрический метод	1	-
930	303710.24	2196804.10	Картометрический метод	1	-
931	303735.12	2196804.54	Картометрический метод	1	-
932	303741.82	2196799.76	Картометрический метод	1	-
933	303741.82	2196786.26	Картометрический метод	1	-
934	303733.87	2196775.33	Картометрический метод	1	-
935	303693.25	2196753.02	Картометрический метод	1	-
936	303688.56	2196744.94	Картометрический метод	1	-
937	303689.27	2196734.30	Картометрический метод	1	-
938	303694.67	2196726.20	Картометрический метод	1	-
939	303703.62	2196722.51	Картометрический метод	1	-
940	303717.12	2196724.78	Картометрический метод	1	-
941	303758.57	2196737.85	Картометрический метод	1	-
942	303768.10	2196734.44	Картометрический метод	1	-
943	303774.34	2196723.95	Картометрический метод	1	-
944	303782.01	2196697.38	Картометрический метод	1	-
945	303793.07	2196685.45	Картометрический метод	1	-
946	303815.66	2196678.07	Картометрический метод	1	-
947	303823.76	2196665.29	Картометрический метод	1	-
948	303824.61	2196607.78	Картометрический метод	1	-
949	303828.16	2196590.75	Картометрический метод	1	-
950	303839.51	2196578.96	Картометрический метод	1	-
951	303853.15	2196577.41	Картометрический метод	1	-
952	303870.78	2196585.92	Картометрический метод	1	-
953	303915.65	2196625.82	Картометрический метод	1	-

3. Сведения о характерных точках части (частей) границы объекта					
Обозначение характерных точек части границы	Координаты, м		Метод определения координат характерной точки	Средняя квадратическая погрешность положения характерной точки (Мт), м	Описание обозначения точки на местности (при наличии)
	X	Y			
1	2	3	4	5	6
954	303927.71	2196626.81	Картометрический метод	1	-
955	303934.24	2196619.00	Картометрический метод	1	-
956	303931.41	2196595.71	Картометрический метод	1	-
957	303932.68	2196574.98	Картометрический метод	1	-
958	303937.64	2196562.91	Картометрический метод	1	-
959	303952.56	2196551.70	Картометрический метод	1	-
960	303971.45	2196549.42	Картометрический метод	1	-
961	303986.50	2196557.66	Картометрический метод	1	-
962	304003.47	2196577.26	Картометрический метод	1	-
963	304016.53	2196598.83	Картометрический метод	1	-
964	304025.05	2196600.40	Картометрический метод	1	-
965	304049.91	2196591.73	Картометрический метод	1	-
966	304071.63	2196576.69	Картометрический метод	1	-
967	304080.72	2196565.04	Картометрический метод	1	-
968	304084.84	2196550.99	Картометрический метод	1	-
969	304080.86	2196537.07	Картометрический метод	1	-
970	304062.40	2196525.00	Картометрический метод	1	-
971	304054.75	2196514.06	Картометрический метод	1	-
972	304054.31	2196495.75	Картометрический метод	1	-
973	304061.27	2196480.70	Картометрический метод	1	-
974	304080.86	2196455.00	Картометрический метод	1	-
975	304096.63	2196418.23	Картометрический метод	1	-
976	304103.44	2196387.52	Картометрический метод	1	-
977	304101.32	2196368.39	Картометрический метод	1	-
978	304091.53	2196341.99	Картометрический метод	1	-
979	304073.05	2196323.24	Картометрический метод	1	-

3. Сведения о характерных точках части (частей) границы объекта					
Обозначение характерных точек части границы	Координаты, м		Метод определения координат характерной точки	Средняя квадратическая погрешность положения характерной точки (Mt), м	Описание обозначения точки на местности (при наличии)
	X	Y			
1	2	3	4	5	6
980	304060.27	2196317.13	Картометрический метод	1	-
981	304017.81	2196321.24	Картометрический метод	1	-
982	304005.03	2196316.42	Картометрический метод	1	-
983	304001.22	2196308.18	Картометрический метод	1	-
984	304002.90	2196297.39	Картометрический метод	1	-
985	304025.91	2196250.96	Картометрический метод	1	-
986	304033.66	2196217.27	Картометрический метод	1	-
987	304051.98	2196178.89	Картометрический метод	1	-
988	304058.08	2196025.13	Картометрический метод	1	-
989	304076.98	2196011.94	Картометрический метод	1	-
990	304139.60	2196014.09	Картометрический метод	1	-
991	304157.72	2196008.20	Картометрический метод	1	-
992	304185.09	2195986.14	Картометрический метод	1	-
993	304191.39	2195969.21	Картометрический метод	1	-
994	304186.08	2195948.74	Картометрический метод	1	-
995	304163.23	2195930.03	Картометрический метод	1	-
996	304092.16	2195912.50	Картометрический метод	1	-
997	304072.26	2195897.15	Картометрический метод	1	-
998	304067.93	2195875.09	Картометрический метод	1	-
999	304080.91	2195842.43	Картометрический метод	1	-
1000	304081.50	2195819.40	Картометрический метод	1	-
1001	304220.46	2195788.62	Картометрический метод	1	-
1002	304212.53	2195767.10	Картометрический метод	1	-
1003	304184.20	2195739.90	Картометрический метод	1	-
1004	304301.81	2195687.41	Картометрический метод	1	-
1005	304378.03	2195805.30	Картометрический метод	1	-



3. Сведения о характерных точках части (частей) границы объекта					
Обозначение характерных точек части границы	Координаты, м		Метод определения координат характерной точки	Средняя квадратическая погрешность положения характерной точки (Mt), м	Описание обозначения точки на местности (при наличии)
	X	Y			
1	2	3	4	5	6
1006	304377.55	2195816.37	Картометрический метод	1	-
1007	304338.93	2195831.89	Картометрический метод	1	-
1008	304344.46	2195853.58	Картометрический метод	1	-
1009	304324.04	2195868.02	Картометрический метод	1	-
1010	304339.70	2195889.29	Картометрический метод	1	-
1011	304337.04	2195895.79	Картометрический метод	1	-
1012	304313.69	2195907.91	Картометрический метод	1	-
1013	304327.58	2195956.07	Картометрический метод	1	-
1014	304307.19	2195972.91	Картометрический метод	1	-
1015	304306.01	2195983.84	Картометрический метод	1	-
1016	304320.78	2196010.24	Картометрический метод	1	-
1017	304318.37	2196038.12	Картометрический метод	1	-
1018	304311.83	2196046.39	Картометрический метод	1	-
1019	304274.15	2196057.59	Картометрический метод	1	-
1020	304265.88	2196072.17	Картометрический метод	1	-
1021	304262.27	2196090.15	Картометрический метод	1	-
1022	304252.19	2196107.08	Картометрический метод	1	-
1023	304255.84	2196117.19	Картометрический метод	1	-
1024	304260.70	2196130.67	Картометрический метод	1	-
1025	304314.84	2196161.77	Картометрический метод	1	-
1026	304359.94	2196166.29	Картометрический метод	1	-
1027	304365.66	2196233.03	Картометрический метод	1	-
1028	304361.91	2196300.57	Картометрический метод	1	-
1029	304324.68	2196267.84	Картометрический метод	1	-
1030	304285.03	2196292.76	Картометрический метод	1	-
1031	304300.89	2196376.60	Картометрический метод	1	-

3. Сведения о характерных точках части (частей) границы объекта					
Обозначение характерных точек части границы	Координаты, м		Метод определения координат характерной точки	Средняя квадратическая погрешность положения характерной точки (Mt), м	Описание обозначения точки на местности (при наличии)
	X	Y			
1	2	3	4	5	6
1032	304280.50	2196389.06	Картометрический метод	1	-
1033	304281.64	2196454.78	Картометрический метод	1	-
1034	304256.71	2196511.42	Картометрический метод	1	-
1035	304191.00	2196518.22	Картометрический метод	1	-
1036	304055.05	2196653.04	Картометрический метод	1	-
1037	304141.30	2196744.11	Картометрический метод	1	-
1038	304125.32	2196782.43	Картометрический метод	1	-
1039	304119.92	2196808.18	Картометрический метод	1	-
1040	304118.95	2196848.98	Картометрический метод	1	-
1041	303996.08	2196873.30	Картометрический метод	1	-
1042	303981.30	2196869.01	Картометрический метод	1	-
1043	303990.42	2197025.30	Картометрический метод	1	-
1044	304080.00	2197069.73	Картометрический метод	1	-
1045	303913.69	2197323.50	Картометрический метод	1	-
1046	303769.08	2197538.16	Картометрический метод	1	-
1047	303738.79	2197569.30	Картометрический метод	1	-
1048	303720.66	2197533.04	Картометрический метод	1	-
1049	303705.12	2197532.98	Картометрический метод	1	-
1050	303699.89	2197524.96	Картометрический метод	1	-
1051	303659.02	2197518.01	Картометрический метод	1	-
1052	303657.31	2197532.80	Картометрический метод	1	-
1053	303417.04	2197531.91	Картометрический метод	1	-
1054	303402.32	2197622.54	Картометрический метод	1	-
1055	303495.22	2197652.00	Картометрический метод	1	-
1056	303497.48	2197730.17	Картометрический метод	1	-
1057	303702.53	2197628.20	Картометрический метод	1	-

3. Сведения о характерных точках части (частей) границы объекта					
Обозначение характерных точек части границы	Координаты, м		Метод определения координат характерной точки	Средняя квадратическая погрешность положения характерной точки (Mt), м	Описание обозначения точки на местности (при наличии)
	X	Y			
1	2	3	4	5	6
1058	303718.04	2197691.66	Картометрический метод	1	-
1059	303704.15	2197705.06	Картометрический метод	1	-
1060	303690.76	2197730.73	Картометрический метод	1	-
1061	303689.51	2197764.72	Картометрический метод	1	-
1062	303684.18	2197782.31	Картометрический метод	1	-
1063	303689.89	2197813.07	Картометрический метод	1	-
1064	303722.94	2197893.31	Картометрический метод	1	-
1065	303738.69	2197907.20	Картометрический метод	1	-
1066	303739.68	2197921.59	Картометрический метод	1	-
1067	303731.13	2197953.58	Картометрический метод	1	-
1068	303702.06	2197968.35	Картометрический метод	1	-
1069	303632.91	2197981.71	Картометрический метод	1	-
1070	303506.55	2197993.12	Картометрический метод	1	-
1071	303485.43	2198011.01	Картометрический метод	1	-
1072	303465.66	2198038.43	Картометрический метод	1	-
1073	303419.60	2198194.07	Картометрический метод	1	-
1074	303432.05	2198197.00	Картометрический метод	1	-
1075	303522.64	2198241.10	Картометрический метод	1	-
1076	303597.51	2198303.24	Картометрический метод	1	-
1077	303646.13	2198354.22	Картометрический метод	1	-
1078	303681.33	2198375.98	Картометрический метод	1	-
1079	303713.10	2198385.57	Картометрический метод	1	-
1080	303737.79	2198363.04	Картометрический метод	1	-
1081	303755.84	2198388.72	Картометрический метод	1	-
1082	303783.27	2198375.20	Картометрический метод	1	-
1083	303803.27	2198377.74	Картометрический метод	1	-

3. Сведения о характерных точках части (частей) границы объекта					
Обозначение характерных точек части границы	Координаты, м		Метод определения координат характерной точки	Средняя квадратическая погрешность положения характерной точки (Mt), м	Описание обозначения точки на местности (при наличии)
	X	Y			
1	2	3	4	5	6
1084	303834.44	2198423.03	Картометрический метод	1	-
1085	303903.36	2198483.20	Картометрический метод	1	-
1086	303962.37	2198552.21	Картометрический метод	1	-
1087	304007.67	2198592.39	Картометрический метод	1	-
1088	304032.54	2198635.71	Картометрический метод	1	-
1089	304047.84	2198668.45	Картометрический метод	1	-
1090	304041.87	2198675.61	Картометрический метод	1	-
1091	303924.61	2198782.66	Картометрический метод	1	-
1092	303882.88	2198785.20	Картометрический метод	1	-
1093	303871.75	2198785.69	Картометрический метод	1	-
1094	303871.07	2198769.49	Картометрический метод	1	-
1095	303865.50	2198759.46	Картометрический метод	1	-
1096	303855.25	2198752.30	Картометрический метод	1	-
1097	303832.48	2198744.50	Картометрический метод	1	-
1098	303785.12	2198742.04	Картометрический метод	1	-
1099	303767.81	2198745.50	Картометрический метод	1	-
1100	303755.93	2198752.79	Картометрический метод	1	-
1101	303753.58	2198762.44	Картометрический метод	1	-
1102	303778.31	2198819.32	Картометрический метод	1	-
1103	303778.31	2198831.07	Картометрический метод	1	-
1104	303772.75	2198833.66	Картометрический метод	1	-
1105	303721.82	2198829.71	Картометрический метод	1	-
1106	303672.21	2198835.02	Картометрический метод	1	-
728	303647.22	2198835.02	Картометрический метод	1	-
1107	303349.06	2198253.58	Картометрический метод	1	-
1108	303353.60	2198183.34	Картометрический метод	1	-

3. Сведения о характерных точках части (частей) границы объекта					
Обозначение характерных точек части границы	Координаты, м		Метод определения координат характерной точки	Средняя квадратическая погрешность положения характерной точки (Mt), м	Описание обозначения точки на местности (при наличии)
	X	Y			
1	2	3	4	5	6
1109	303295.82	2198161.81	Картометрический метод	1	-
1110	303287.89	2197985.08	Картометрический метод	1	-
1111	303263.30	2197986.03	Картометрический метод	1	-
1112	303263.24	2197979.06	Картометрический метод	1	-
1113	303185.76	2197978.83	Картометрический метод	1	-
1114	303185.78	2197989.03	Картометрический метод	1	-
1115	303171.20	2197989.60	Картометрический метод	1	-
1116	303175.73	2198020.19	Картометрический метод	1	-
1117	303025.05	2198038.32	Картометрический метод	1	-
1118	303032.98	2198156.14	Картометрический метод	1	-
1119	303155.34	2198149.35	Картометрический метод	1	-
1120	303219.91	2198244.52	Картометрический метод	1	-
1107	303349.06	2198253.58	Картометрический метод	1	-
Часть 8					
1121	323234.02	2188221.54	Картометрический метод	1	-
1122	323203.13	2188248.62	Картометрический метод	1	-
1123	323225.70	2188276.04	Картометрический метод	1	-
1124	323205.01	2188287.79	Картометрический метод	1	-
1125	323030.14	2188185.28	Картометрический метод	1	-
1126	322984.74	2188178.35	Картометрический метод	1	-
1127	322977.03	2188133.67	Картометрический метод	1	-
1128	322933.07	2188086.28	Картометрический метод	1	-
1129	322986.59	2187913.20	Картометрический метод	1	-
1130	322815.04	2187571.89	Картометрический метод	1	-
1131	322856.58	2187515.19	Картометрический метод	1	-
1132	322858.03	2187483.40	Картометрический метод	1	-

3. Сведения о характерных точках части (частей) границы объекта					
Обозначение характерных точек части границы	Координаты, м		Метод определения координат характерной точки	Средняя квадратическая погрешность положения характерной точки (Mt), м	Описание обозначения точки на местности (при наличии)
	X	Y			
1	2	3	4	5	6
1133	322836.21	2187467.03	Картометрический метод	1	-
1134	322841.25	2187445.53	Картометрический метод	1	-
1135	322803.03	2187408.37	Картометрический метод	1	-
1136	322814.64	2187380.89	Картометрический метод	1	-
1137	322846.52	2187378.15	Картометрический метод	1	-
1138	322873.89	2187394.17	Картометрический метод	1	-
1139	322903.85	2187382.61	Картометрический метод	1	-
1140	323022.96	2187440.41	Картометрический метод	1	-
1141	323106.21	2187462.70	Картометрический метод	1	-
1142	323106.78	2187535.59	Картометрический метод	1	-
1143	323121.13	2187558.13	Картометрический метод	1	-
1144	323143.87	2187550.86	Картометрический метод	1	-
1145	323149.38	2187512.03	Картометрический метод	1	-
1146	323145.32	2187467.74	Картометрический метод	1	-
1147	323154.01	2187456.93	Картометрический метод	1	-
1148	323166.90	2187463.85	Картометрический метод	1	-
1149	323171.80	2187499.67	Картометрический метод	1	-
1150	323166.69	2187512.17	Картометрический метод	1	-
1151	323191.86	2187522.26	Картометрический метод	1	-
1152	323209.44	2187544.18	Картометрический метод	1	-
1153	323245.98	2187532.86	Картометрический метод	1	-
1154	323188.13	2187423.57	Картометрический метод	1	-
1155	323097.06	2187286.53	Картометрический метод	1	-
1156	323129.54	2187271.78	Картометрический метод	1	-
1157	323177.28	2187278.91	Картометрический метод	1	-
1158	323263.44	2187200.67	Картометрический метод	1	-

3. Сведения о характерных точках части (частей) границы объекта					
Обозначение характерных точек части границы	Координаты, м		Метод определения координат характерной точки	Средняя квадратическая погрешность положения характерной точки (Mt), м	Описание обозначения точки на местности (при наличии)
	X	Y			
1	2	3	4	5	6
1159	323249.63	2187179.99	Картометрический метод	1	-
1160	323208.53	2187189.34	Картометрический метод	1	-
1161	323235.90	2187060.26	Картометрический метод	1	-
1162	323255.75	2187017.92	Картометрический метод	1	-
1163	323281.86	2186981.55	Картометрический метод	1	-
1164	323249.22	2186963.38	Картометрический метод	1	-
1165	323224.56	2186970.96	Картометрический метод	1	-
1166	323219.56	2186995.21	Картометрический метод	1	-
1167	323199.24	2186998.86	Картометрический метод	1	-
1168	323171.98	2186964.62	Картометрический метод	1	-
1169	323158.67	2186938.65	Картометрический метод	1	-
1170	323169.24	2186901.81	Картометрический метод	1	-
1171	323127.36	2186883.47	Картометрический метод	1	-
1172	323131.46	2186861.91	Картометрический метод	1	-
1173	323113.79	2186834.63	Картометрический метод	1	-
1174	323135.64	2186831.00	Картометрический метод	1	-
1175	323188.48	2186828.63	Картометрический метод	1	-
1176	323237.06	2186807.96	Картометрический метод	1	-
1177	323327.26	2186724.91	Картометрический метод	1	-
1178	323370.93	2186681.62	Картометрический метод	1	-
1179	323423.96	2186645.88	Картометрический метод	1	-
1180	323450.47	2186609.00	Картометрический метод	1	-
1181	323482.75	2186598.62	Картометрический метод	1	-
1182	323508.12	2186602.08	Картометрический метод	1	-
1183	323545.00	2186612.45	Картометрический метод	1	-
1184	323611.76	2186635.86	Картометрический метод	1	-

3. Сведения о характерных точках части (частей) границы объекта					
Обозначение характерных точек части границы	Координаты, м		Метод определения координат характерной точки	Средняя квадратическая погрешность положения характерной точки (Mt), м	Описание обозначения точки на местности (при наличии)
	X	Y			
1	2	3	4	5	6
1185	323619.29	2186638.96	Картометрический метод	1	-
1186	323557.58	2186515.81	Картометрический метод	1	-
1187	323537.42	2186483.23	Картометрический метод	1	-
1188	323478.84	2186420.91	Картометрический метод	1	-
1189	323450.29	2186395.70	Картометрический метод	1	-
1190	323325.18	2186332.40	Картометрический метод	1	-
1191	323325.18	2186200.02	Картометрический метод	1	-
1192	323306.52	2186122.24	Картометрический метод	1	-
1193	323268.01	2186088.03	Картометрический метод	1	-
1194	323248.61	2186059.48	Картометрический метод	1	-
1195	323409.07	2185931.66	Картометрический метод	1	-
1196	323460.97	2185947.51	Картометрический метод	1	-
1197	323551.62	2185981.60	Картометрический метод	1	-
1198	323617.91	2186028.69	Картометрический метод	1	-
1199	323640.60	2186047.99	Картометрический метод	1	-
1200	323651.93	2186049.63	Картометрический метод	1	-
1201	323652.56	2186032.66	Картометрический метод	1	-
1202	323641.97	2186011.80	Картометрический метод	1	-
1203	323656.73	2186007.43	Картометрический метод	1	-
1204	323680.58	2186021.52	Картометрический метод	1	-
1205	323726.94	2186085.07	Картометрический метод	1	-
1206	323746.07	2186116.93	Картометрический метод	1	-
1207	323889.34	2186213.93	Картометрический метод	1	-
1208	323890.12	2186234.63	Картометрический метод	1	-
1209	323896.04	2186275.44	Картометрический метод	1	-
1210	323903.45	2186309.78	Картометрический метод	1	-



3. Сведения о характерных точках части (частей) границы объекта					
Обозначение характерных точек части границы	Координаты, м		Метод определения координат характерной точки	Средняя квадратическая погрешность положения характерной точки (Мт), м	Описание обозначения точки на местности (при наличии)
	X	Y			
1	2	3	4	5	6
1211	323911.53	2186329.31	Картометрический метод	1	-
1212	323922.98	2186346.14	Картометрический метод	1	-
1213	323922.98	2186373.07	Картометрический метод	1	-
1214	323935.77	2186384.52	Картометрический метод	1	-
1215	324026.54	2186422.53	Картометрический метод	1	-
1216	324039.20	2186441.38	Картометрический метод	1	-
1217	324052.67	2186474.24	Картометрический метод	1	-
1218	324062.39	2186534.45	Картометрический метод	1	-
1219	324087.98	2186529.06	Картометрический метод	1	-
1220	324117.84	2186528.80	Картометрический метод	1	-
1221	324153.22	2186536.63	Картометрический метод	1	-
1222	324184.62	2186551.07	Картометрический метод	1	-
1223	324193.54	2186574.38	Картометрический метод	1	-
1224	324198.73	2186597.73	Картометрический метод	1	-
1225	324167.91	2186617.21	Картометрический метод	1	-
1226	324124.83	2186641.15	Картометрический метод	1	-
1227	324066.51	2186669.24	Картометрический метод	1	-
1228	324053.63	2186702.11	Картометрический метод	1	-
1229	324037.47	2186801.77	Картометрический метод	1	-
1230	324019.98	2186862.37	Картометрический метод	1	-
1231	323968.00	2186954.84	Картометрический метод	1	-
1232	323953.44	2186986.90	Картометрический метод	1	-
1233	323928.19	2186988.00	Картометрический метод	1	-
1234	323789.40	2187027.46	Картометрический метод	1	-
1235	323764.36	2187034.21	Картометрический метод	1	-
1236	323682.38	2187177.52	Картометрический метод	1	-

3. Сведения о характерных точках части (частей) границы объекта					
Обозначение характерных точек части границы	Координаты, м		Метод определения координат характерной точки	Средняя квадратическая погрешность положения характерной точки (Mt), м	Описание обозначения точки на местности (при наличии)
	X	Y			
1	2	3	4	5	6
1237	323620.17	2187230.41	Картометрический метод	1	-
1238	323695.65	2187388.86	Картометрический метод	1	-
1239	323721.80	2187367.76	Картометрический метод	1	-
1240	323731.56	2187345.80	Картометрический метод	1	-
1241	323805.95	2187349.10	Картометрический метод	1	-
1242	323878.59	2187314.06	Картометрический метод	1	-
1243	323960.52	2187357.16	Картометрический метод	1	-
1244	324018.56	2187310.64	Картометрический метод	1	-
1245	324024.57	2187272.97	Картометрический метод	1	-
1246	323986.43	2187254.56	Картометрический метод	1	-
1247	323945.27	2187243.06	Картометрический метод	1	-
1248	323937.57	2187199.12	Картометрический метод	1	-
1249	323954.59	2187138.71	Картометрический метод	1	-
1250	323952.15	2187094.13	Картометрический метод	1	-
1251	323981.54	2187110.21	Картометрический метод	1	-
1252	324000.41	2187124.06	Картометрический метод	1	-
1253	324032.87	2187082.36	Картометрический метод	1	-
1254	324063.75	2187124.59	Картометрический метод	1	-
1255	324053.96	2187144.65	Картометрический метод	1	-
1256	324083.02	2187148.03	Картометрический метод	1	-
1257	324090.06	2187129.13	Картометрический метод	1	-
1258	324078.85	2187094.51	Картометрический метод	1	-
1259	324105.12	2187101.08	Картометрический метод	1	-
1260	324131.96	2187159.09	Картометрический метод	1	-
1261	324160.83	2187144.27	Картометрический метод	1	-
1262	324161.95	2187071.38	Картометрический метод	1	-

3. Сведения о характерных точках части (частей) границы объекта					
Обозначение характерных точек части границы	Координаты, м		Метод определения координат характерной точки	Средняя квадратическая погрешность положения характерной точки (Mt), м	Описание обозначения точки на местности (при наличии)
	X	Y			
1	2	3	4	5	6
1263	324132.14	2187055.71	Картометрический метод	1	-
1264	324098.87	2187017.98	Картометрический метод	1	-
1265	324112.07	2186993.77	Картометрический метод	1	-
1266	324135.65	2186981.18	Картометрический метод	1	-
1267	324123.53	2186934.76	Картометрический метод	1	-
1268	324112.75	2186912.29	Картометрический метод	1	-
1269	324093.91	2186897.09	Картометрический метод	1	-
1270	324135.07	2186850.63	Картометрический метод	1	-
1271	324124.97	2186826.82	Картометрический метод	1	-
1272	324083.99	2186830.09	Картометрический метод	1	-
1273	324117.01	2186794.96	Картометрический метод	1	-
1274	324149.00	2186791.86	Картометрический метод	1	-
1275	324162.06	2186751.95	Картометрический метод	1	-
1276	324150.13	2186720.69	Картометрический метод	1	-
1277	324180.51	2186685.50	Картометрический метод	1	-
1278	324213.87	2186659.13	Картометрический метод	1	-
1279	324240.25	2186667.74	Картометрический метод	1	-
1280	324235.23	2186688.56	Картометрический метод	1	-
1281	324203.08	2186701.71	Картометрический метод	1	-
1282	324212.95	2186748.19	Картометрический метод	1	-
1283	324203.12	2186812.79	Картометрический метод	1	-
1284	324243.87	2186830.14	Картометрический метод	1	-
1285	324506.24	2186903.56	Картометрический метод	1	-
1286	324536.85	2186901.45	Картометрический метод	1	-
1287	324569.26	2186887.21	Картометрический метод	1	-
1288	324761.79	2186959.98	Картометрический метод	1	-

3. Сведения о характерных точках части (частей) границы объекта					
Обозначение характерных точек части границы	Координаты, м		Метод определения координат характерной точки	Средняя квадратическая погрешность положения характерной точки (Mt), м	Описание обозначения точки на местности (при наличии)
	X	Y			
1	2	3	4	5	6
1289	324795.80	2187013.64	Картометрический метод	1	-
1290	324787.87	2187047.90	Картометрический метод	1	-
1291	324774.31	2187066.54	Картометрический метод	1	-
1292	324777.39	2187078.07	Картометрический метод	1	-
1293	324758.52	2187097.95	Картометрический метод	1	-
1294	324772.39	2187122.41	Картометрический метод	1	-
1295	324779.57	2187145.99	Картометрический метод	1	-
1296	324773.36	2187160.76	Картометрический метод	1	-
1297	324825.49	2187217.98	Картометрический метод	1	-
1298	324783.73	2187263.03	Картометрический метод	1	-
1299	324704.12	2187312.86	Картометрический метод	1	-
1300	324627.12	2187361.46	Картометрический метод	1	-
1301	324556.25	2187398.53	Картометрический метод	1	-
1302	324579.52	2187425.79	Картометрический метод	1	-
1303	324598.90	2187427.61	Картометрический метод	1	-
1304	324633.65	2187487.66	Картометрический метод	1	-
1305	324663.90	2187520.96	Картометрический метод	1	-
1306	324682.54	2187551.99	Картометрический метод	1	-
1307	324663.15	2187576.16	Картометрический метод	1	-
1308	324656.66	2187627.95	Картометрический метод	1	-
1309	324667.44	2187662.67	Картометрический метод	1	-
1310	324646.86	2187656.92	Картометрический метод	1	-
1311	324621.98	2187667.95	Картометрический метод	1	-
1312	324594.17	2187666.55	Картометрический метод	1	-
1313	324522.54	2187707.50	Картометрический метод	1	-
1314	324496.07	2187730.17	Картометрический метод	1	-

3. Сведения о характерных точках части (частей) границы объекта					
Обозначение характерных точек части границы	Координаты, м		Метод определения координат характерной точки	Средняя квадратическая погрешность положения характерной точки (Mt), м	Описание обозначения точки на местности (при наличии)
	X	Y			
1	2	3	4	5	6
1315	324494.28	2187749.61	Картометрический метод	1	-
1316	324478.22	2187744.63	Картометрический метод	1	-
1317	324456.67	2187773.58	Картометрический метод	1	-
1318	324440.91	2187734.53	Картометрический метод	1	-
1319	324417.76	2187728.06	Картометрический метод	1	-
1320	324398.20	2187733.38	Картометрический метод	1	-
1321	324397.27	2187744.40	Картометрический метод	1	-
1322	324357.35	2187735.53	Картометрический метод	1	-
1323	324327.46	2187739.27	Картометрический метод	1	-
1324	324321.87	2187755.36	Картометрический метод	1	-
1325	324340.17	2187826.02	Картометрический метод	1	-
1326	324384.26	2187849.29	Картометрический метод	1	-
1327	324407.55	2187850.57	Картометрический метод	1	-
1328	324399.26	2187871.13	Картометрический метод	1	-
1329	324294.70	2187985.25	Картометрический метод	1	-
1330	324241.72	2188005.91	Картометрический метод	1	-
1331	324183.90	2187989.00	Картометрический метод	1	-
1332	324036.12	2188043.91	Картометрический метод	1	-
1333	323997.41	2188038.32	Картометрический метод	1	-
1334	323967.79	2188005.69	Картометрический метод	1	-
1335	323972.96	2187955.15	Картометрический метод	1	-
1336	324021.94	2187810.31	Картометрический метод	1	-
1337	323996.56	2187789.48	Картометрический метод	1	-
1338	323945.62	2187780.97	Картометрический метод	1	-
1339	323956.30	2187768.26	Картометрический метод	1	-
1340	324005.24	2187758.43	Картометрический метод	1	-

3. Сведения о характерных точках части (частей) границы объекта					
Обозначение характерных точек части границы	Координаты, м		Метод определения координат характерной точки	Средняя квадратическая погрешность положения характерной точки (Mt), м	Описание обозначения точки на местности (при наличии)
	X	Y			
1	2	3	4	5	6
1341	324028.53	2187782.49	Картометрический метод	1	-
1342	324058.05	2187791.14	Картометрический метод	1	-
1343	324083.72	2187795.01	Картометрический метод	1	-
1344	324088.73	2187809.28	Картометрический метод	1	-
1345	324070.72	2187819.06	Картометрический метод	1	-
1346	324077.05	2187832.67	Картометрический метод	1	-
1347	324153.73	2187860.44	Картометрический метод	1	-
1348	324166.85	2187893.46	Картометрический метод	1	-
1349	324167.22	2187904.52	Картометрический метод	1	-
1350	324177.52	2187906.74	Картометрический метод	1	-
1351	324201.93	2187889.21	Картометрический метод	1	-
1352	324237.49	2187891.46	Картометрический метод	1	-
1353	324240.22	2187860.36	Картометрический метод	1	-
1354	324279.24	2187828.27	Картометрический метод	1	-
1355	324275.00	2187816.47	Картометрический метод	1	-
1356	324249.11	2187815.77	Картометрический метод	1	-
1357	324228.05	2187752.19	Картометрический метод	1	-
1358	324247.23	2187700.90	Картометрический метод	1	-
1359	324238.23	2187682.30	Картометрический метод	1	-
1360	324245.15	2187664.95	Картометрический метод	1	-
1361	324217.07	2187589.04	Картометрический метод	1	-
1362	324244.66	2187581.78	Картометрический метод	1	-
1363	324262.19	2187554.32	Картометрический метод	1	-
1364	324254.14	2187539.81	Картометрический метод	1	-
1365	324272.53	2187529.26	Картометрический метод	1	-
1366	324318.79	2187518.17	Картометрический метод	1	-

3. Сведения о характерных точках части (частей) границы объекта					
Обозначение характерных точек части границы	Координаты, м		Метод определения координат характерной точки	Средняя квадратическая погрешность положения характерной точки (Mt), м	Описание обозначения точки на местности (при наличии)
	X	Y			
1	2	3	4	5	6
1367	324277.75	2187455.23	Картометрический метод	1	-
1368	324300.60	2187434.07	Картометрический метод	1	-
1369	324343.82	2187461.28	Картометрический метод	1	-
1370	324444.45	2187440.34	Картометрический метод	1	-
1371	324496.11	2187394.96	Картометрический метод	1	-
1372	324484.73	2187358.28	Картометрический метод	1	-
1373	324474.97	2187308.64	Картометрический метод	1	-
1374	324442.71	2187301.74	Картометрический метод	1	-
1375	324388.29	2187330.34	Картометрический метод	1	-
1376	324341.40	2187315.44	Картометрический метод	1	-
1377	324357.65	2187287.29	Картометрический метод	1	-
1378	324420.10	2187257.88	Картометрический метод	1	-
1379	324355.13	2187233.31	Картометрический метод	1	-
1380	324335.49	2187215.89	Картометрический метод	1	-
1381	324296.94	2187183.20	Картометрический метод	1	-
1382	324264.22	2187217.22	Картометрический метод	1	-
1383	324201.68	2187231.77	Картометрический метод	1	-
1384	324203.15	2187250.65	Картометрический метод	1	-
1385	324186.11	2187258.64	Картометрический метод	1	-
1386	324167.65	2187245.80	Картометрический метод	1	-
1387	324150.08	2187199.10	Картометрический метод	1	-
1388	324128.34	2187231.07	Картометрический метод	1	-
1389	324119.45	2187270.01	Картометрический метод	1	-
1390	324109.43	2187295.59	Картометрический метод	1	-
1391	324129.77	2187387.05	Картометрический метод	1	-
1392	323921.44	2187430.17	Картометрический метод	1	-

3. Сведения о характерных точках части (частей) границы объекта					
Обозначение характерных точек части границы	Координаты, м		Метод определения координат характерной точки	Средняя квадратическая погрешность положения характерной точки (Mt), м	Описание обозначения точки на местности (при наличии)
	X	Y			
1	2	3	4	5	6
1393	323918.51	2187467.31	Картометрический метод	1	-
1394	323858.60	2187457.06	Картометрический метод	1	-
1395	323847.86	2187471.71	Картометрический метод	1	-
1396	323780.13	2187461.44	Картометрический метод	1	-
1397	323759.63	2187492.64	Картометрический метод	1	-
1398	323624.21	2187528.42	Картометрический метод	1	-
1399	323622.72	2187565.69	Картометрический метод	1	-
1400	323535.17	2187554.14	Картометрический метод	1	-
1401	323450.90	2187599.40	Картометрический метод	1	-
1402	323422.11	2187559.64	Картометрический метод	1	-
1403	323323.25	2187622.95	Картометрический метод	1	-
1404	323249.63	2187696.62	Картометрический метод	1	-
1405	323311.09	2187762.21	Картометрический метод	1	-
1406	323275.81	2187839.60	Картометрический метод	1	-
1407	323284.22	2187865.81	Картометрический метод	1	-
1408	323359.53	2187899.56	Картометрический метод	1	-
1409	323365.21	2187915.41	Картометрический метод	1	-
1410	323327.55	2187970.91	Картометрический метод	1	-
1411	323303.88	2187959.23	Картометрический метод	1	-
1412	323272.89	2187929.82	Картометрический метод	1	-
1413	323265.15	2187954.29	Картометрический метод	1	-
1414	323278.06	2188007.26	Картометрический метод	1	-
1415	323257.90	2188010.62	Картометрический метод	1	-
1416	323236.26	2187995.74	Картометрический метод	1	-
1417	323191.19	2188014.25	Картометрический метод	1	-
1418	323157.34	2187966.33	Картометрический метод	1	-



3. Сведения о характерных точках части (частей) границы объекта					
Обозначение характерных точек части границы	Координаты, м		Метод определения координат характерной точки	Средняя квадратическая погрешность положения характерной точки (Мт), м	Описание обозначения точки на местности (при наличии)
	X	Y			
1	2	3	4	5	6
1419	323095.99	2187988.83	Картометрический метод	1	-
1420	323078.03	2188024.40	Картометрический метод	1	-
1421	323144.10	2188157.62	Картометрический метод	1	-
1422	323232.53	2188162.13	Картометрический метод	1	-
1423	323302.98	2188112.72	Картометрический метод	1	-
1424	323344.90	2188115.49	Картометрический метод	1	-
1425	323322.02	2188157.75	Картометрический метод	1	-
1426	323321.23	2188210.95	Картометрический метод	1	-
1427	323391.84	2188318.33	Картометрический метод	1	-
1121	323234.02	2188221.54	Картометрический метод	1	-
Часть 9					
1428	300534.06	2204609.84	Картометрический метод	1	-
1429	300456.22	2204550.22	Картометрический метод	1	-
1430	300178.77	2204339.92	Картометрический метод	1	-
1431	300158.66	2204324.51	Картометрический метод	1	-
1432	299949.25	2204165.89	Картометрический метод	1	-
1433	299825.11	2204071.89	Картометрический метод	1	-
1434	299664.01	2203949.76	Картометрический метод	1	-
1435	299610.23	2203912.60	Картометрический метод	1	-
1436	299830.17	2203935.65	Картометрический метод	1	-
1437	300025.17	2203847.56	Картометрический метод	1	-
1438	299968.06	2203678.14	Картометрический метод	1	-
1439	300254.78	2203478.09	Картометрический метод	1	-
1440	300224.16	2203430.69	Картометрический метод	1	-
1441	300627.33	2203314.56	Картометрический метод	1	-
1442	300692.81	2203440.85	Картометрический метод	1	-

3. Сведения о характерных точках части (частей) границы объекта					
Обозначение характерных точек части границы	Координаты, м		Метод определения координат характерной точки	Средняя квадратическая погрешность положения характерной точки (Мt), м	Описание обозначения точки на местности (при наличии)
	X	Y			
1	2	3	4	5	6
1443	300867.96	2203474.01	Картометрический метод	1	-
1444	301014.28	2203580.20	Картометрический метод	1	-
1445	301198.56	2203388.43	Картометрический метод	1	-
1446	301230.87	2203386.57	Картометрический метод	1	-
1447	301262.37	2203380.02	Картометрический метод	1	-
1448	301275.32	2203438.30	Картометрический метод	1	-
1449	301297.97	2203525.53	Картометрический метод	1	-
1450	301304.78	2203584.44	Картометрический метод	1	-
1451	301295.71	2203668.28	Картометрический метод	1	-
1452	301287.78	2203723.79	Картометрический метод	1	-
1453	301245.86	2203721.52	Картометрический метод	1	-
1454	301211.88	2203803.10	Картометрический метод	1	-
1455	301177.88	2203812.15	Картометрический метод	1	-
1456	301151.83	2203800.83	Картометрический метод	1	-
1457	301048.74	2203949.24	Картометрический метод	1	-
1458	300862.94	2203942.44	Картометрический метод	1	-
1459	300840.28	2204044.40	Картометрический метод	1	-
1460	300847.08	2204164.50	Картометрический метод	1	-
1461	300919.59	2204164.50	Картометрический метод	1	-
1462	300925.25	2204267.59	Картометрический метод	1	-
1463	300952.44	2204266.46	Картометрический метод	1	-
1464	300927.52	2204378.62	Картометрический метод	1	-
1465	301088.94	2204373.17	Картометрический метод	1	-
1466	301086.50	2204384.17	Картометрический метод	1	-
1467	301082.71	2204383.31	Картометрический метод	1	-
1468	301072.42	2204413.17	Картометрический метод	1	-

3. Сведения о характерных точках части (частей) границы объекта					
Обозначение характерных точек части границы	Координаты, м		Метод определения координат характерной точки	Средняя квадратическая погрешность положения характерной точки (Mt), м	Описание обозначения точки на местности (при наличии)
	X	Y			
1	2	3	4	5	6
1469	301050.99	2204444.27	Картометрический метод	1	-
1470	301032.93	2204460.03	Картометрический метод	1	-
1471	300995.32	2204479.37	Картометрический метод	1	-
1472	300982.91	2204493.24	Картометрический метод	1	-
1473	300971.14	2204527.92	Картометрический метод	1	-
1474	300944.47	2204559.43	Картометрический метод	1	-
1475	300921.56	2204618.71	Картометрический метод	1	-
1476	300670.98	2204712.89	Картометрический метод	1	-
1428	300534.06	2204609.84	Картометрический метод	1	-
1477	300503.58	2204297.03	Картометрический метод	1	-
1478	300505.77	2204296.74	Картометрический метод	1	-
1479	300507.83	2204296.14	Картометрический метод	1	-
1480	300509.39	2204295.37	Картометрический метод	1	-
1481	300510.46	2204294.71	Картометрический метод	1	-
1482	300511.49	2204293.99	Картометрический метод	1	-
1483	300512.88	2204292.86	Картометрический метод	1	-
1484	300514.15	2204291.57	Картометрический метод	1	-
1485	300515.01	2204290.59	Картометрический метод	1	-
1486	300515.82	2204289.58	Картометрический метод	1	-
1487	300516.87	2204288.04	Картометрический метод	1	-
1488	300517.88	2204286.06	Картометрический метод	1	-
1489	300518.74	2204283.93	Картометрический метод	1	-
1490	300520.30	2204279.50	Картометрический метод	1	-
1491	300521.17	2204277.33	Картометрический метод	1	-
1492	300522.19	2204275.31	Картометрический метод	1	-
1493	300522.94	2204274.19	Картометрический метод	1	-

3. Сведения о характерных точках части (частей) границы объекта					
Обозначение характерных точек части границы	Координаты, м		Метод определения координат характерной точки	Средняя квадратическая погрешность положения характерной точки (Mt), м	Описание обозначения точки на местности (при наличии)
	X	Y			
1	2	3	4	5	6
1494	300523.76	2204273.15	Картометрический метод	1	-
1495	300525.04	2204271.80	Картометрический метод	1	-
1496	300526.42	2204270.58	Картометрический метод	1	-
1497	300527.48	2204269.79	Картометрический метод	1	-
1498	300528.62	2204269.11	Картометрический метод	1	-
1499	300530.77	2204268.13	Картометрический метод	1	-
1500	300533.08	2204267.34	Картометрический метод	1	-
1501	300541.04	2204265.05	Картометрический метод	1	-
1502	300542.45	2204264.73	Картометрический метод	1	-
1503	300545.07	2204264.33	Картометрический метод	1	-
1504	300547.81	2204264.12	Картометрический метод	1	-
1505	300550.63	2204264.04	Картометрический метод	1	-
1506	300553.49	2204264.06	Картометрический метод	1	-
1507	300559.34	2204264.28	Картометрический метод	1	-
1508	300568.15	2204264.72	Картометрический метод	1	-
1509	300571.05	2204264.81	Картометрический метод	1	-
1510	300573.89	2204264.84	Картометрический метод	1	-
1511	300576.68	2204264.76	Картометрический метод	1	-
1512	300579.36	2204264.55	Картометрический метод	1	-
1513	300581.89	2204264.11	Картометрический метод	1	-
1514	300584.24	2204263.40	Картометрический метод	1	-
1515	300585.92	2204262.61	Картометрический метод	1	-
1516	300587.08	2204261.95	Картометрический метод	1	-
1517	300588.19	2204261.25	Картометрический метод	1	-
1518	300589.71	2204260.18	Картометрический метод	1	-
1519	300591.13	2204258.97	Картометрический метод	1	-

3. Сведения о характерных точках части (частей) границы объекта					
Обозначение характерных точек части границы	Координаты, м		Метод определения координат характерной точки	Средняя квадратическая погрешность положения характерной точки (Mt), м	Описание обозначения точки на местности (при наличии)
	X	Y			
1	2	3	4	5	6
1520	300593.04	2204257.15	Картометрический метод	1	-
1521	300594.31	2204255.78	Картометрический метод	1	-
1522	300595.48	2204254.31	Картометрический метод	1	-
1523	300597.67	2204251.21	Картометрический метод	1	-
1524	300601.67	2204246.07	Картометрический метод	1	-
1525	300603.29	2204243.91	Картометрический метод	1	-
1526	300604.38	2204242.36	Картометрический метод	1	-
1527	300605.37	2204240.72	Картометрический метод	1	-
1528	300606.27	2204239.01	Картометрический метод	1	-
1529	300608.38	2204234.80	Картометрический метод	1	-
1530	300609.18	2204233.03	Картометрический метод	1	-
1531	300609.99	2204230.65	Картометрический метод	1	-
1532	300610.60	2204228.12	Картометрический метод	1	-
1533	300611.09	2204225.47	Картометрический метод	1	-
1534	300611.47	2204222.73	Картометрический метод	1	-
1535	300611.80	2204219.95	Картометрический метод	1	-
1536	300612.70	2204211.51	Картометрический метод	1	-
1537	300613.04	2204208.74	Картометрический метод	1	-
1538	300613.44	2204206.02	Картометрический метод	1	-
1539	300613.94	2204203.37	Картометрический метод	1	-
1540	300614.56	2204200.83	Картометрический метод	1	-
1541	300616.01	2204196.24	Картометрический метод	1	-
1542	300616.56	2204194.02	Картометрический метод	1	-
1543	300616.95	2204191.73	Картометрический метод	1	-
1544	300617.22	2204189.41	Картометрический метод	1	-
1545	300617.36	2204187.05	Картометрический метод	1	-

3. Сведения о характерных точках части (частей) границы объекта					
Обозначение характерных точек части границы	Координаты, м		Метод определения координат характерной точки	Средняя квадратическая погрешность положения характерной точки (Mt), м	Описание обозначения точки на местности (при наличии)
	X	Y			
1	2	3	4	5	6
1546	300617.38	2204184.73	Картометрический метод	1	-
1547	300617.28	2204182.45	Картометрический метод	1	-
1548	300617.04	2204180.25	Картометрический метод	1	-
1549	300616.51	2204177.07	Картометрический метод	1	-
1550	300616.35	2204175.74	Картометрический метод	1	-
1551	300616.24	2204173.82	Картометрический метод	1	-
1552	300616.27	2204171.88	Картометрический метод	1	-
1553	300616.46	2204169.95	Картометрический метод	1	-
1554	300616.80	2204168.05	Картометрический метод	1	-
1555	300617.13	2204166.74	Картометрический метод	1	-
1556	300618.06	2204163.59	Картометрический метод	1	-
1557	300618.66	2204161.15	Картометрический метод	1	-
1558	300619.15	2204158.57	Картометрический метод	1	-
1559	300619.55	2204155.89	Картометрический метод	1	-
1560	300620.18	2204150.31	Картометрический метод	1	-
1561	300620.66	2204144.56	Картометрический метод	1	-
1562	300621.07	2204138.74	Картометрический метод	1	-
1563	300622.13	2204121.10	Картометрический метод	1	-
1564	300622.75	2204109.37	Картометрический метод	1	-
1565	300622.98	2204103.55	Картометрический метод	1	-
1566	300623.04	2204100.67	Картометрический метод	1	-
1567	300623.05	2204097.82	Картометрический метод	1	-
1568	300622.99	2204095.02	Картометрический метод	1	-
1569	300622.84	2204092.28	Картометрический метод	1	-
1570	300622.56	2204089.61	Картометрический метод	1	-
1571	300622.09	2204087.06	Картометрический метод	1	-

3. Сведения о характерных точках части (частей) границы объекта					
Обозначение характерных точек части границы	Координаты, м		Метод определения координат характерной точки	Средняя квадратическая погрешность положения характерной точки (Mt), м	Описание обозначения точки на местности (при наличии)
	X	Y			
1	2	3	4	5	6
1572	300620.89	2204082.34	Картометрический метод	1	-
1573	300620.42	2204079.96	Картометрический метод	1	-
1574	300618.97	2204070.35	Картометрический метод	1	-
1575	300618.54	2204068.07	Картометрический метод	1	-
1576	300617.85	2204064.86	Картометрический метод	1	-
1577	300617.64	2204063.52	Картометрический метод	1	-
1578	300617.50	2204061.59	Картометрический метод	1	-
1579	300617.55	2204059.67	Картометрический метод	1	-
1580	300617.79	2204057.77	Картометрический метод	1	-
1581	300618.23	2204055.94	Картометрический метод	1	-
1582	300618.67	2204054.69	Картометрический метод	1	-
1583	300619.19	2204053.50	Картометрический метод	1	-
1584	300620.01	2204051.86	Картометрический метод	1	-
1585	300620.89	2204050.23	Картометрический метод	1	-
1586	300621.83	2204048.64	Картометрический метод	1	-
1587	300622.89	2204047.12	Картометрический метод	1	-
1588	300623.74	2204046.13	Картометрический метод	1	-
1589	300624.68	2204045.22	Картометрический метод	1	-
1590	300626.11	2204044.04	Картометрический метод	1	-
1591	300627.64	2204043.00	Картометрический метод	1	-
1592	300628.81	2204042.35	Картометрический метод	1	-
1593	300630.06	2204041.80	Картометрический метод	1	-
1594	300632.42	2204041.12	Картометрический метод	1	-
1595	300634.96	2204040.70	Картометрический метод	1	-
1596	300637.62	2204040.49	Картометрический метод	1	-
1597	300640.39	2204040.41	Картометрический метод	1	-

3. Сведения о характерных точках части (частей) границы объекта					
Обозначение характерных точек части границы	Координаты, м		Метод определения координат характерной точки	Средняя квадратическая погрешность положения характерной точки (Mt), м	Описание обозначения точки на местности (при наличии)
	X	Y			
1	2	3	4	5	6
1598	300643.21	2204040.46	Картометрический метод	1	-
1599	300646.07	2204040.56	Картометрический метод	1	-
1600	300657.63	2204041.22	Картометрический метод	1	-
1601	300663.35	2204041.47	Картометрический метод	1	-
1602	300666.15	2204041.52	Картометрический метод	1	-
1603	300668.88	2204041.46	Картометрический метод	1	-
1604	300671.53	2204041.28	Картометрический метод	1	-
1605	300674.06	2204040.92	Картометрический метод	1	-
1606	300676.43	2204040.32	Картометрический метод	1	-
1607	300678.22	2204039.62	Картометрический метод	1	-
1608	300679.45	2204039.06	Картометрический метод	1	-
1609	300682.37	2204037.60	Картометрический метод	1	-
1610	300686.40	2204035.35	Картометрический метод	1	-
1611	300689.78	2204033.58	Картометрический метод	1	-
1612	300691.39	2204032.62	Картометрический метод	1	-
1613	300692.90	2204031.54	Картометрический метод	1	-
1614	300693.94	2204030.72	Картометрический метод	1	-
1615	300694.96	2204029.87	Картометрический метод	1	-
1616	300696.32	2204028.61	Картометрический метод	1	-
1617	300697.58	2204027.24	Картометрический метод	1	-
1618	300699.21	2204025.16	Картометрический метод	1	-
1619	300700.22	2204023.58	Картометрический метод	1	-
1620	300701.22	2204021.37	Картометрический метод	1	-
1621	300701.96	2204018.93	Картометрический метод	1	-
1622	300702.52	2204016.33	Картометрический метод	1	-
1623	300702.94	2204013.61	Картометрический метод	1	-



3. Сведения о характерных точках части (частей) границы объекта					
Обозначение характерных точек части границы	Координаты, м		Метод определения координат характерной точки	Средняя квадратическая погрешность положения характерной точки (Mt), м	Описание обозначения точки на местности (при наличии)
	X	Y			
1	2	3	4	5	6
1624	300703.26	2204010.82	Картометрический метод	1	-
1625	300703.51	2204007.95	Картометрический метод	1	-
1626	300703.88	2204002.12	Картометрический метод	1	-
1627	300705.44	2203968.68	Картометрический метод	1	-
1628	300705.99	2203957.78	Картометрический метод	1	-
1629	300705.79	2203957.61	Картометрический метод	1	-
1630	300705.39	2203956.94	Картометрический метод	1	-
1631	300705.02	2203956.17	Картометрический метод	1	-
1632	300704.64	2203955.17	Картометрический метод	1	-
1633	300704.03	2203952.90	Картометрический метод	1	-
1634	300703.54	2203950.06	Картометрический метод	1	-
1635	300703.18	2203946.80	Картометрический метод	1	-
1636	300702.95	2203943.29	Картометрический метод	1	-
1637	300702.83	2203939.68	Картометрический метод	1	-
1638	300702.82	2203936.13	Картометрический метод	1	-
1639	300702.89	2203932.81	Картометрический метод	1	-
1640	300703.36	2203921.34	Картометрический метод	1	-
1641	300703.43	2203915.77	Картометрический метод	1	-
1642	300703.38	2203913.05	Картометрический метод	1	-
1643	300703.24	2203910.38	Картометрический метод	1	-
1644	300702.98	2203907.79	Картометрический метод	1	-
1645	300702.57	2203905.30	Картометрический метод	1	-
1646	300701.52	2203900.54	Картометрический метод	1	-
1647	300701.15	2203897.88	Картометрический метод	1	-
1648	300700.93	2203895.13	Картометрический метод	1	-
1649	300700.83	2203892.31	Картометрический метод	1	-

3. Сведения о характерных точках части (частей) границы объекта					
Обозначение характерных точек части границы	Координаты, м		Метод определения координат характерной точки	Средняя квадратическая погрешность положения характерной точки (Мт), м	Описание обозначения точки на местности (при наличии)
	X	Y			
1	2	3	4	5	6
1650	300700.81	2203889.44	Картометрический метод	1	-
1651	300700.86	2203886.52	Картометрический метод	1	-
1652	300701.08	2203880.64	Картометрический метод	1	-
1653	300701.72	2203868.76	Картометрический метод	1	-
1654	300703.87	2203832.96	Картометрический метод	1	-
1655	300704.27	2203824.09	Картометрический метод	1	-
1656	300704.39	2203818.29	Картометрический метод	1	-
1657	300704.37	2203815.45	Картометрический метод	1	-
1658	300704.25	2203812.66	Картометрический метод	1	-
1659	300704.00	2203809.95	Картометрический метод	1	-
1660	300703.60	2203807.36	Картометрический метод	1	-
1661	300702.58	2203802.58	Картометрический метод	1	-
1662	300702.23	2203800.06	Картометрический метод	1	-
1663	300702.01	2203797.46	Картометрический метод	1	-
1664	300701.90	2203794.80	Картометрический метод	1	-
1665	300701.87	2203792.09	Картометрический метод	1	-
1666	300701.89	2203789.35	Картометрический метод	1	-
1667	300702.12	2203778.32	Картометрический метод	1	-
1668	300702.13	2203775.59	Картометрический метод	1	-
1669	300702.09	2203772.92	Картометрический метод	1	-
1670	300701.97	2203770.28	Картометрический метод	1	-
1671	300701.72	2203767.73	Картометрический метод	1	-
1672	300701.34	2203765.28	Картометрический метод	1	-
1673	300700.27	2203760.52	Картометрический метод	1	-
1674	300699.85	2203757.89	Картометрический метод	1	-
1675	300699.55	2203755.19	Картометрический метод	1	-

3. Сведения о характерных точках части (частей) границы объекта					
Обозначение характерных точек части границы	Координаты, м		Метод определения координат характерной точки	Средняя квадратическая погрешность положения характерной точки (Mt), м	Описание обозначения точки на местности (при наличии)
	X	Y			
1	2	3	4	5	6
1676	300698.83	2203747.00	Картометрический метод	1	-
1677	300698.50	2203744.33	Картометрический метод	1	-
1678	300698.01	2203741.77	Картометрический метод	1	-
1679	300696.83	2203737.11	Картометрический метод	1	-
1680	300696.38	2203734.76	Картометрический метод	1	-
1681	300695.01	2203725.16	Картометрический метод	1	-
1682	300694.54	2203722.84	Картометрический метод	1	-
1683	300693.72	2203719.54	Картометрический метод	1	-
1684	300693.41	2203718.14	Картометрический метод	1	-
1685	300693.01	2203715.63	Картометрический метод	1	-
1686	300692.75	2203713.04	Картометрический метод	1	-
1687	300692.57	2203710.40	Картометрический метод	1	-
1688	300692.19	2203702.42	Картометрический метод	1	-
1689	300691.99	2203699.81	Картометрический метод	1	-
1690	300691.69	2203697.29	Картометрический метод	1	-
1691	300691.23	2203694.85	Картометрический метод	1	-
1692	300689.98	2203690.23	Картометрический метод	1	-
1693	300689.42	2203687.77	Картометрический метод	1	-
1694	300688.43	2203682.78	Картометрический метод	1	-
1695	300687.86	2203680.35	Картометрический метод	1	-
1696	300686.98	2203677.08	Картометрический метод	1	-
1697	300686.66	2203675.68	Картометрический метод	1	-
1698	300686.27	2203673.26	Картометрический метод	1	-
1699	300686.03	2203670.74	Картометрический метод	1	-
1700	300685.89	2203668.17	Картометрический метод	1	-
1701	300685.68	2203657.69	Картометрический метод	1	-

3. Сведения о характерных точках части (частей) границы объекта					
Обозначение характерных точек части границы	Координаты, м		Метод определения координат характерной точки	Средняя квадратическая погрешность положения характерной точки (Мт), м	Описание обозначения точки на местности (при наличии)
	X	Y			
1	2	3	4	5	6
1702	300685.58	2203655.12	Картометрический метод	1	-
1703	300685.37	2203652.61	Картометрический метод	1	-
1704	300685.04	2203650.19	Картометрический метод	1	-
1705	300684.51	2203647.90	Картометрический метод	1	-
1706	300683.91	2203646.07	Картометрический метод	1	-
1707	300682.22	2203641.71	Картометрический метод	1	-
1708	300681.48	2203639.94	Картометрический метод	1	-
1709	300680.65	2203638.24	Картометрический метод	1	-
1710	300679.68	2203636.63	Картометрический метод	1	-
1711	300678.21	2203634.39	Картометрический метод	1	-
1712	300677.13	2203632.83	Картометрический метод	1	-
1713	300674.39	2203629.12	Картометрический метод	1	-
1714	300671.44	2203624.89	Картометрический метод	1	-
1715	300670.73	2203623.74	Картометрический метод	1	-
1716	300667.98	2203618.74	Картометрический метод	1	-
1717	300662.75	2203610.52	Картометрический метод	1	-
1718	300662.08	2203609.34	Картометрический метод	1	-
1719	300659.44	2203604.28	Картометрический метод	1	-
1720	300654.27	2203596.03	Картометрический метод	1	-
1721	300653.59	2203594.85	Картометрический метод	1	-
1722	300651.80	2203591.48	Картометрический метод	1	-
1723	300650.86	2203589.85	Картометрический метод	1	-
1724	300649.81	2203588.27	Картометрический метод	1	-
1725	300647.12	2203584.54	Картометрический метод	1	-
1726	300642.98	2203579.48	Картометрический метод	1	-
1727	300638.65	2203574.51	Картометрический метод	1	-

3. Сведения о характерных точках части (частей) границы объекта					
Обозначение характерных точек части границы	Координаты, м		Метод определения координат характерной точки	Средняя квадратическая погрешность положения характерной точки (Mt), м	Описание обозначения точки на местности (при наличии)
	X	Y			
1	2	3	4	5	6
1728	300634.25	2203569.64	Картометрический метод	1	-
1729	300629.69	2203564.96	Картометрический метод	1	-
1730	300627.28	2203562.78	Картометрический метод	1	-
1731	300624.77	2203560.76	Картометрический метод	1	-
1732	300623.20	2203559.71	Картометрический метод	1	-
1733	300615.83	2203555.51	Картометрический метод	1	-
1734	300613.63	2203554.49	Картометрический метод	1	-
1735	300609.01	2203552.68	Картометрический метод	1	-
1736	300606.72	2203551.70	Картометрический метод	1	-
1737	300605.47	2203551.09	Картометрический метод	1	-
1738	300602.58	2203549.52	Картометрический метод	1	-
1739	300597.37	2203546.91	Картометрический метод	1	-
1740	300593.35	2203544.59	Картометрический метод	1	-
1741	300591.63	2203543.69	Картометрический метод	1	-
1742	300588.15	2203541.96	Картометрический метод	1	-
1743	300584.03	2203539.78	Картометрический метод	1	-
1744	300581.79	2203538.81	Картометрический метод	1	-
1745	300577.10	2203537.07	Картометрический метод	1	-
1746	300574.78	2203536.15	Картометрический метод	1	-
1747	300570.50	2203534.16	Картометрический метод	1	-
1748	300568.22	2203533.23	Картометрический метод	1	-
1749	300563.52	2203531.50	Картометрический метод	1	-
1750	300561.23	2203530.54	Картометрический метод	1	-
1751	300559.98	2203529.94	Картометрический метод	1	-
1752	300557.07	2203528.39	Картометрический метод	1	-
1753	300551.83	2203525.82	Картометрический метод	1	-

3. Сведения о характерных точках части (частей) границы объекта					
Обозначение характерных точек части границы	Координаты, м		Метод определения координат характерной точки	Средняя квадратическая погрешность положения характерной точки (Mt), м	Описание обозначения точки на местности (при наличии)
	X	Y			
1	2	3	4	5	6
1754	300547.73	2203523.59	Картометрический метод	1	-
1755	300545.53	2203522.57	Картометрический метод	1	-
1756	300540.98	2203520.64	Картометрический метод	1	-
1757	300538.78	2203519.57	Картометрический метод	1	-
1758	300537.58	2203518.89	Картометрический метод	1	-
1759	300532.04	2203515.43	Картометрический метод	1	-
1760	300530.87	2203514.74	Картометрический метод	1	-
1761	300529.18	2203513.86	Картометрический метод	1	-
1762	300526.96	2203512.99	Картометрический метод	1	-
1763	300524.57	2203512.32	Картометрический метод	1	-
1764	300522.05	2203511.80	Картометрический метод	1	-
1765	300519.44	2203511.40	Картометрический метод	1	-
1766	300516.77	2203511.07	Картометрический метод	1	-
1767	300503.07	2203509.75	Картометрический метод	1	-
1768	300500.36	2203509.42	Картометрический метод	1	-
1769	300497.71	2203509.01	Картометрический метод	1	-
1770	300495.15	2203508.51	Картометрический метод	1	-
1771	300492.68	2203507.87	Картометрический метод	1	-
1772	300491.30	2203507.42	Картометрический метод	1	-
1773	300488.07	2203506.28	Картометрический метод	1	-
1774	300485.56	2203505.54	Картометрический метод	1	-
1775	300482.94	2203504.92	Картометрический метод	1	-
1776	300474.87	2203503.30	Картометрический метод	1	-
1777	300472.22	2203502.68	Картометрический метод	1	-
1778	300469.65	2203501.96	Картометрический метод	1	-
1779	300465.06	2203500.35	Картометрический метод	1	-

3. Сведения о характерных точках части (частей) границы объекта					
Обозначение характерных точек части границы	Координаты, м		Метод определения координат характерной точки	Средняя квадратическая погрешность положения характерной точки (Mt), м	Описание обозначения точки на местности (при наличии)
	X	Y			
1	2	3	4	5	6
1780	300462.68	2203499.68	Картометрический метод	1	-
1781	300460.16	2203499.15	Картометрический метод	1	-
1782	300457.57	2203498.73	Картометрический метод	1	-
1783	300454.91	2203498.36	Картометрический метод	1	-
1784	300452.21	2203498.07	Картометрический метод	1	-
1785	300441.22	2203497.03	Картометрический метод	1	-
1786	300438.50	2203496.74	Картометрический метод	1	-
1787	300435.81	2203496.40	Картометрический метод	1	-
1788	300433.18	2203495.99	Картометрический метод	1	-
1789	300430.62	2203495.48	Картометрический метод	1	-
1790	300428.15	2203494.82	Картометрический метод	1	-
1791	300423.53	2203493.27	Картометрический метод	1	-
1792	300421.01	2203492.58	Картометрический метод	1	-
1793	300418.37	2203492.04	Картометрический метод	1	-
1794	300415.64	2203491.60	Картометрический метод	1	-
1795	300412.84	2203491.24	Картометрический метод	1	-
1796	300409.99	2203490.95	Картометрический метод	1	-
1797	300401.25	2203490.26	Картометрический метод	1	-
1798	300353.83	2203487.47	Картометрический метод	1	-
1799	300347.94	2203487.17	Картометрический метод	1	-
1800	300342.11	2203486.97	Картометрический метод	1	-
1801	300339.24	2203486.94	Картометрический метод	1	-
1802	300336.42	2203486.98	Картометрический метод	1	-
1803	300333.67	2203487.11	Картометрический метод	1	-
1804	300331.01	2203487.39	Картометрический метод	1	-
1805	300328.47	2203487.85	Картометрический метод	1	-

3. Сведения о характерных точках части (частей) границы объекта					
Обозначение характерных точек части границы	Координаты, м		Метод определения координат характерной точки	Средняя квадратическая погрешность положения характерной точки (Мт), м	Описание обозначения точки на местности (при наличии)
	X	Y			
1	2	3	4	5	6
1806	300323.85	2203489.09	Картометрический метод	1	-
1807	300321.39	2203489.66	Картометрический метод	1	-
1808	300316.44	2203490.70	Картометрический метод	1	-
1809	300314.04	2203491.31	Картометрический метод	1	-
1810	300309.46	2203492.65	Картометрический метод	1	-
1811	300307.15	2203493.17	Картометрический метод	1	-
1812	300300.03	2203494.35	Картометрический метод	1	-
1813	300297.72	2203494.81	Картометрический метод	1	-
1814	300295.49	2203495.40	Картометрический метод	1	-
1815	300287.43	2203498.30	Картометрический метод	1	-
1816	300285.63	2203498.98	Картометрический метод	1	-
1817	300281.37	2203500.83	Картометрический метод	1	-
1818	300275.91	2203502.85	Картометрический метод	1	-
1819	300272.85	2203504.08	Картометрический метод	1	-
1820	300271.54	2203504.55	Картометрический метод	1	-
1821	300269.17	2203505.26	Картометрический метод	1	-
1822	300264.34	2203506.51	Картометрический метод	1	-
1823	300262.02	2203507.25	Картометрический метод	1	-
1824	300257.69	2203508.96	Картометрический метод	1	-
1825	300254.05	2203510.32	Картометрический метод	1	-
1826	300252.29	2203511.05	Картометрический метод	1	-
1827	300244.66	2203514.66	Картометрический метод	1	-
1828	300242.99	2203515.55	Картометрический метод	1	-
1829	300240.31	2203517.33	Картометрический метод	1	-
1830	300237.67	2203519.23	Картометрический метод	1	-
1831	300232.63	2203523.38	Картометрический метод	1	-



3. Сведения о характерных точках части (частей) границы объекта					
Обозначение характерных точек части границы	Координаты, м		Метод определения координат характерной точки	Средняя квадратическая погрешность положения характерной точки (Мт), м	Описание обозначения точки на местности (при наличии)
	X	Y			
1	2	3	4	5	6
1832	300227.70	2203527.73	Картометрический метод	1	-
1833	300205.64	2203547.54	Картометрический метод	1	-
1834	300188.39	2203562.85	Картометрический метод	1	-
1835	300183.54	2203567.26	Картометрический метод	1	-
1836	300182.14	2203568.58	Картометрический метод	1	-
1837	300178.81	2203571.78	Картометрический метод	1	-
1838	300176.57	2203574.15	Картометрический метод	1	-
1839	300174.43	2203576.57	Картометрический метод	1	-
1840	300173.30	2203578.08	Картометрический метод	1	-
1841	300171.08	2203581.18	Картометрический метод	1	-
1842	300170.23	2203582.24	Картометрический метод	1	-
1843	300166.86	2203586.14	Картометрический метод	1	-
1844	300163.80	2203589.57	Картометрический метод	1	-
1845	300161.75	2203592.07	Картометрический метод	1	-
1846	300160.94	2203593.14	Картометрический метод	1	-
1847	300159.85	2203594.67	Картометрический метод	1	-
1848	300158.67	2203596.74	Картометрический метод	1	-
1849	300156.56	2203601.13	Картометрический метод	1	-
1850	300155.42	2203603.29	Картометрический метод	1	-
1851	300154.72	2203604.46	Картометрический метод	1	-
1852	300153.95	2203605.59	Картометрический метод	1	-
1853	300149.05	2203612.38	Картометрический метод	1	-
1854	300148.02	2203613.99	Картометрический метод	1	-
1855	300146.10	2203617.32	Картометрический метод	1	-
1856	300143.66	2203621.24	Картометрический метод	1	-
1857	300142.74	2203622.91	Картометрический метод	1	-

3. Сведения о характерных точках части (частей) границы объекта					
Обозначение характерных точек части границы	Координаты, м		Метод определения координат характерной точки	Средняя квадратическая погрешность положения характерной точки (Mt), м	Описание обозначения точки на местности (при наличии)
	X	Y			
1	2	3	4	5	6
1858	300140.97	2203626.38	Картометрический метод	1	-
1859	300138.78	2203630.47	Картометрический метод	1	-
1860	300137.79	2203632.70	Картометрический метод	1	-
1861	300136.06	2203637.40	Картометрический метод	1	-
1862	300135.15	2203639.71	Картометрический метод	1	-
1863	300133.17	2203644.01	Картометрический метод	1	-
1864	300132.26	2203646.31	Картометрический метод	1	-
1865	300130.59	2203651.05	Картометрический метод	1	-
1866	300129.69	2203653.39	Картометрический метод	1	-
1867	300127.73	2203657.70	Картометрический метод	1	-
1868	300126.82	2203659.98	Картометрический метод	1	-
1869	300125.14	2203664.73	Картометрический метод	1	-
1870	300124.25	2203667.06	Картометрический метод	1	-
1871	300122.28	2203671.37	Картометрический метод	1	-
1872	300121.37	2203673.67	Картометрический метод	1	-
1873	300118.91	2203680.83	Картометрический метод	1	-
1874	300117.14	2203685.27	Картометрический метод	1	-
1875	300116.41	2203687.63	Картометрический метод	1	-
1876	300115.81	2203690.12	Картометрический метод	1	-
1877	300115.32	2203692.68	Картометрический метод	1	-
1878	300114.02	2203700.56	Картометрический метод	1	-
1879	300113.54	2203703.15	Картометрический метод	1	-
1880	300112.97	2203705.68	Картометрический метод	1	-
1881	300112.25	2203708.11	Картометрический метод	1	-
1882	300111.76	2203709.46	Картометрический метод	1	-
1883	300110.49	2203712.60	Картометрический метод	1	-

3. Сведения о характерных точках части (частей) границы объекта					
Обозначение характерных точек части границы	Координаты, м		Метод определения координат характерной точки	Средняя квадратическая погрешность положения характерной точки (Mt), м	Описание обозначения точки на местности (при наличии)
	X	Y			
1	2	3	4	5	6
1884	300109.64	2203714.93	Картометрический метод	1	-
1885	300108.07	2203719.76	Картометрический метод	1	-
1886	300107.23	2203722.14	Картометрический метод	1	-
1887	300105.47	2203726.60	Картометрический метод	1	-
1888	300104.75	2203729.03	Картометрический метод	1	-
1889	300104.17	2203731.59	Картометрический метод	1	-
1890	300103.72	2203734.25	Картометрический метод	1	-
1891	300103.34	2203736.97	Картометрический метод	1	-
1892	300102.10	2203748.15	Картометрический метод	1	-
1893	300101.74	2203750.91	Картометрический метод	1	-
1894	300101.31	2203753.64	Картометрический метод	1	-
1895	300100.79	2203756.28	Картометрический метод	1	-
1896	300100.13	2203758.81	Картометрический метод	1	-
1897	300098.51	2203763.42	Картометрический метод	1	-
1898	300097.77	2203765.94	Картометрический метод	1	-
1899	300097.14	2203768.55	Картометрический метод	1	-
1900	300095.48	2203776.64	Картометрический метод	1	-
1901	300094.86	2203779.28	Картометрический метод	1	-
1902	300094.14	2203781.85	Картометрический метод	1	-
1903	300092.57	2203786.41	Картометрический метод	1	-
1904	300091.92	2203788.85	Картометрический метод	1	-
1905	300091.43	2203791.40	Картометрический метод	1	-
1906	300091.10	2203794.02	Картометрический метод	1	-
1907	300090.89	2203796.67	Картометрический метод	1	-
1908	300090.81	2203799.33	Картометрический метод	1	-
1909	300090.85	2203801.98	Картометрический метод	1	-

3. Сведения о характерных точках части (частей) границы объекта					
Обозначение характерных точек части границы	Координаты, м		Метод определения координат характерной точки	Средняя квадратическая погрешность положения характерной точки (Mt), м	Описание обозначения точки на местности (при наличии)
	X	Y			
1	2	3	4	5	6
1910	300091.04	2203804.56	Картометрический метод	1	-
1911	300091.39	2203807.06	Картометрический метод	1	-
1912	300092.32	2203811.77	Картометрический метод	1	-
1913	300092.59	2203814.10	Картометрический метод	1	-
1914	300092.71	2203816.47	Картометрический метод	1	-
1915	300092.69	2203818.88	Картометрический метод	1	-
1916	300092.56	2203821.31	Картометрический метод	1	-
1917	300092.29	2203823.70	Картометрический метод	1	-
1918	300091.88	2203826.06	Картометрический метод	1	-
1919	300091.34	2203828.33	Картометрический метод	1	-
1920	300089.86	2203832.92	Картометрический метод	1	-
1921	300089.22	2203835.36	Картометрический метод	1	-
1922	300088.73	2203837.91	Картометрический метод	1	-
1923	300088.39	2203840.53	Картометрический метод	1	-
1924	300088.17	2203843.18	Картометрический метод	1	-
1925	300088.07	2203845.84	Картометрический метод	1	-
1926	300088.12	2203848.47	Картометрический метод	1	-
1927	300088.32	2203851.04	Картометрический метод	1	-
1928	300088.73	2203853.51	Картометрический метод	1	-
1929	300089.94	2203858.11	Картометрический метод	1	-
1930	300091.57	2203865.51	Картометрический метод	1	-
1931	300092.21	2203867.90	Картометрический метод	1	-
1932	300093.68	2203872.42	Картометрический метод	1	-
1933	300094.31	2203874.84	Картометрический метод	1	-
1934	300095.45	2203879.75	Картометрический метод	1	-
1935	300096.11	2203882.12	Картометрический метод	1	-

3. Сведения о характерных точках части (частей) границы объекта					
Обозначение характерных точек части границы	Координаты, м		Метод определения координат характерной точки	Средняя квадратическая погрешность положения характерной точки (Mt), м	Описание обозначения точки на местности (при наличии)
	X	Y			
1	2	3	4	5	6
1936	300097.65	2203886.58	Картометрический метод	1	-
1937	300099.01	2203891.34	Картометрический метод	1	-
1938	300099.75	2203893.68	Картометрический метод	1	-
1939	300100.64	2203895.90	Картометрический метод	1	-
1940	300101.52	2203897.56	Картометрический метод	1	-
1941	300102.19	2203898.72	Картометрический метод	1	-
1942	300103.93	2203901.46	Картометрический метод	1	-
1943	300106.59	2203905.19	Картометрический метод	1	-
1944	300109.52	2203909.44	Картометрический метод	1	-
1945	300110.23	2203910.59	Картометрический метод	1	-
1946	300112.10	2203913.91	Картометрический метод	1	-
1947	300113.07	2203915.53	Картометрический метод	1	-
1948	300114.15	2203917.09	Картометрический метод	1	-
1949	300116.88	2203920.78	Картометрический метод	1	-
1950	300123.02	2203928.42	Картометрический метод	1	-
1951	300126.08	2203932.60	Картометрический метод	1	-
1952	300127.55	2203934.87	Картометрический метод	1	-
1953	300130.29	2203939.89	Картометрический метод	1	-
1954	300135.49	2203948.12	Картометрический метод	1	-
1955	300136.17	2203949.29	Картометрический метод	1	-
1956	300137.94	2203952.68	Картометрический метод	1	-
1957	300138.87	2203954.34	Картометрический метод	1	-
1958	300139.89	2203955.93	Картометрический метод	1	-
1959	300142.49	2203959.70	Картометрический метод	1	-
1960	300145.22	2203963.42	Картометрический метод	1	-
1961	300148.19	2203967.61	Картометрический метод	1	-

3. Сведения о характерных точках части (частей) границы объекта					
Обозначение характерных точек части границы	Координаты, м		Метод определения координат характерной точки	Средняя квадратическая погрешность положения характерной точки (Mt), м	Описание обозначения точки на местности (при наличии)
	X	Y			
1	2	3	4	5	6
1962	300148.91	2203968.74	Картометрический метод	1	-
1963	300150.85	2203971.96	Картометрический метод	1	-
1964	300151.89	2203973.50	Картометрический метод	1	-
1965	300153.03	2203974.92	Картометрический метод	1	-
1966	300153.91	2203975.90	Картометрический метод	1	-
1967	300154.82	2203976.83	Картометрический метод	1	-
1968	300156.16	2203978.09	Картометрический метод	1	-
1969	300157.61	2203979.22	Картометрический метод	1	-
1970	300164.50	2203983.92	Картометрический метод	1	-
1971	300169.39	2203986.95	Картометрический метод	1	-
1972	300170.49	2203987.73	Картометрический метод	1	-
1973	300178.20	2203993.69	Картометрический метод	1	-
1974	300182.97	2203996.87	Картометрический метод	1	-
1975	300184.06	2203997.66	Картометрический метод	1	-
1976	300190.24	2204002.48	Картометрический метод	1	-
1977	300191.76	2204003.61	Картометрический метод	1	-
1978	300193.35	2204004.64	Картометрический метод	1	-
1979	300196.67	2204006.59	Картометрический метод	1	-
1980	300200.56	2204009.06	Картометрический метод	1	-
1981	300205.60	2204011.89	Картометрический метод	1	-
1982	300206.76	2204012.59	Картометрический метод	1	-
1983	300209.51	2204014.37	Картометрический метод	1	-
1984	300212.79	2204016.36	Картометрический метод	1	-
1985	300214.40	2204017.40	Картометрический метод	1	-
1986	300215.50	2204018.19	Картометрический метод	1	-
1987	300216.57	2204019.02	Картометрический метод	1	-

3. Сведения о характерных точках части (частей) границы объекта					
Обозначение характерных точек части границы	Координаты, м		Метод определения координат характерной точки	Средняя квадратическая погрешность положения характерной точки (Mt), м	Описание обозначения точки на местности (при наличии)
	X	Y			
1	2	3	4	5	6
1988	300219.49	2204021.49	Картометрический метод	1	-
1989	300222.90	2204024.60	Картометрический метод	1	-
1990	300227.80	2204028.85	Картометрический метод	1	-
1991	300232.37	2204032.25	Картометрический метод	1	-
1992	300233.40	2204033.11	Картометрический метод	1	-
1993	300234.39	2204034.02	Картометрический метод	1	-
1994	300237.01	2204036.73	Картометрический метод	1	-
1995	300238.72	2204038.81	Картометрический метод	1	-
1996	300239.83	2204040.34	Картометрический метод	1	-
1997	300240.87	2204041.92	Картометрический метод	1	-
1998	300241.55	2204043.08	Картометрический метод	1	-
1999	300242.16	2204044.30	Картометрический метод	1	-
2000	300243.05	2204046.56	Картометрический метод	1	-
2001	300244.53	2204051.25	Картометрический метод	1	-
2002	300245.33	2204053.54	Картометрический метод	1	-
2003	300248.62	2204061.37	Картометрический метод	1	-
2004	300249.43	2204063.08	Картометрический метод	1	-
2005	300250.34	2204064.74	Картометрический метод	1	-
2006	300253.64	2204070.34	Картометрический метод	1	-
2007	300254.94	2204072.72	Картометрический метод	1	-
2008	300257.33	2204077.97	Картометрический метод	1	-
2009	300259.32	2204082.14	Картометрический метод	1	-
2010	300261.52	2204087.50	Картометрический метод	1	-
2011	300263.44	2204091.72	Картометрический метод	1	-
2012	300265.56	2204097.14	Картометрический метод	1	-
2013	300267.42	2204101.39	Картометрический метод	1	-

3. Сведения о характерных точках части (частей) границы объекта					
Обозначение характерных точек части границы	Координаты, м		Метод определения координат характерной точки	Средняя квадратическая погрешность положения характерной точки (Mt), м	Описание обозначения точки на местности (при наличии)
	X	Y			
1	2	3	4	5	6
2014	300269.44	2204106.87	Картометрический метод	1	-
2015	300271.16	2204111.21	Картометрический метод	1	-
2016	300272.66	2204115.85	Картометрический метод	1	-
2017	300273.46	2204118.11	Картометрический метод	1	-
2018	300274.45	2204120.20	Картометрический метод	1	-
2019	300275.45	2204121.73	Картометрический метод	1	-
2020	300276.23	2204122.76	Картометрический метод	1	-
2021	300277.05	2204123.74	Картометрический метод	1	-
2022	300278.32	2204125.04	Картометрический метод	1	-
2023	300279.72	2204126.21	Картометрический метод	1	-
2024	300281.23	2204127.29	Картометрический метод	1	-
2025	300286.59	2204130.88	Картометрический метод	1	-
2026	300288.22	2204131.84	Картометрический метод	1	-
2027	300291.62	2204133.68	Картометрический метод	1	-
2028	300295.64	2204136.00	Картометрический метод	1	-
2029	300297.36	2204136.88	Картометрический метод	1	-
2030	300303.43	2204139.70	Картометрический метод	1	-
2031	300305.22	2204140.48	Картометрический метод	1	-
2032	300307.54	2204141.25	Картометрический метод	1	-
2033	300310.00	2204141.87	Картометрический метод	1	-
2034	300312.57	2204142.38	Картометрический метод	1	-
2035	300320.46	2204143.66	Картометрический метод	1	-
2036	300323.05	2204144.16	Картометрический метод	1	-
2037	300325.58	2204144.75	Картометрический метод	1	-
2038	300327.98	2204145.49	Картометрический метод	1	-
2039	300329.31	2204146.01	Картометрический метод	1	-



3. Сведения о характерных точках части (частей) границы объекта					
Обозначение характерных точек части границы	Координаты, м		Метод определения координат характерной точки	Средняя квадратическая погрешность положения характерной точки (Мт), м	Описание обозначения точки на местности (при наличии)
	X	Y			
1	2	3	4	5	6
2040	300335.95	2204148.99	Картометрический метод	1	-
2041	300337.73	2204149.82	Картометрический метод	1	-
2042	300341.89	2204151.96	Картометрический метод	1	-
2043	300344.12	2204152.97	Картометрический метод	1	-
2044	300348.69	2204154.87	Картометрический метод	1	-
2045	300350.90	2204155.96	Картометрический метод	1	-
2046	300352.09	2204156.65	Картометрический метод	1	-
2047	300353.23	2204157.40	Картометрический метод	1	-
2048	300356.33	2204159.61	Картометрический метод	1	-
2049	300360.02	2204162.38	Картометрический метод	1	-
2050	300364.74	2204165.62	Картометрический метод	1	-
2051	300365.81	2204166.46	Картометрический метод	1	-
2052	300366.83	2204167.35	Картометрический метод	1	-
2053	300369.61	2204169.96	Картометрический метод	1	-
2054	300371.47	2204171.94	Картометрический метод	1	-
2055	300372.71	2204173.38	Картометрический метод	1	-
2056	300373.92	2204174.85	Картометрический метод	1	-
2057	300375.54	2204177.02	Картометрический метод	1	-
2058	300376.57	2204178.62	Картометрический метод	1	-
2059	300377.54	2204180.26	Картометрический метод	1	-
2060	300378.16	2204181.48	Картометрический метод	1	-
2061	300378.71	2204182.75	Картометрический метод	1	-
2062	300379.41	2204184.96	Картометрический метод	1	-
2063	300379.94	2204187.26	Картометрический метод	1	-
2064	300381.21	2204194.32	Картометрический метод	1	-
2065	300381.74	2204196.59	Картометрический метод	1	-

3. Сведения о характерных точках части (частей) границы объекта					
Обозначение характерных точек части границы	Координаты, м		Метод определения координат характерной точки	Средняя квадратическая погрешность положения характерной точки (Мт), м	Описание обозначения точки на местности (при наличии)
	X	Y			
1	2	3	4	5	6
2066	300383.09	2204201.17	Картометрический метод	1	-
2067	300384.79	2204208.52	Картометрический метод	1	-
2068	300385.48	2204210.88	Картометрический метод	1	-
2069	300387.10	2204215.27	Картометрический метод	1	-
2070	300388.96	2204220.84	Картометрический метод	1	-
2071	300390.13	2204223.94	Картометрический метод	1	-
2072	300390.57	2204225.27	Картометрический метод	1	-
2073	300391.22	2204227.68	Картометрический метод	1	-
2074	300392.33	2204232.59	Картометрический метод	1	-
2075	300392.96	2204234.99	Картометрический метод	1	-
2076	300394.34	2204239.52	Картометрический метод	1	-
2077	300394.88	2204241.79	Картометрический метод	1	-
2078	300395.83	2204246.35	Картометрический метод	1	-
2079	300396.38	2204248.54	Картометрический метод	1	-
2080	300397.07	2204250.61	Картометрический метод	1	-
2081	300398.00	2204252.48	Картометрический метод	1	-
2082	300399.04	2204253.89	Картометрический метод	1	-
2083	300400.25	2204255.19	Картометрический метод	1	-
2084	300404.69	2204259.66	Картометрический метод	1	-
2085	300409.33	2204264.14	Картометрический метод	1	-
2086	300410.75	2204265.40	Картометрический метод	1	-
2087	300412.79	2204267.15	Картометрический метод	1	-
2088	300414.28	2204268.31	Картометрический метод	1	-
2089	300415.85	2204269.37	Картометрический метод	1	-
2090	300419.13	2204271.37	Картометрический метод	1	-
2091	300423.02	2204273.86	Картометрический метод	1	-

3. Сведения о характерных точках части (частей) границы объекта					
Обозначение характерных точек части границы	Координаты, м		Метод определения координат характерной точки	Средняя квадратическая погрешность положения характерной точки (Мт), м	Описание обозначения точки на местности (при наличии)
	X	Y			
1	2	3	4	5	6
2092	300428.08	2204276.68	Картометрический метод	1	-
2093	300432.02	2204279.11	Картометрический метод	1	-
2094	300437.12	2204281.87	Картометрический метод	1	-
2095	300441.12	2204284.22	Картометрический метод	1	-
2096	300442.82	2204285.12	Картометрический метод	1	-
2097	300448.85	2204288.01	Картометрический метод	1	-
2098	300450.63	2204288.79	Картометрический метод	1	-
2099	300453.06	2204289.60	Картометрический метод	1	-
2100	300455.63	2204290.23	Картометрический метод	1	-
2101	300458.33	2204290.71	Картометрический метод	1	-
2102	300461.11	2204291.09	Картометрический метод	1	-
2103	300466.84	2204291.68	Картометрический метод	1	-
2104	300478.50	2204292.70	Картометрический метод	1	-
2105	300484.23	2204293.36	Картометрический метод	1	-
2106	300487.01	2204293.80	Картометрический метод	1	-
2107	300489.69	2204294.31	Картометрический метод	1	-
2108	300492.26	2204294.95	Картометрический метод	1	-
2109	300496.78	2204296.33	Картометрический метод	1	-
2110	300499.04	2204296.81	Картометрический метод	1	-
2111	300501.32	2204297.03	Картометрический метод	1	-
1477	300503.58	2204297.03	Картометрический метод	1	-
2112	299830.75	2204065.19	Картометрический метод	1	-
2113	299832.10	2204063.40	Картометрический метод	1	-
2114	299830.31	2204062.05	Картометрический метод	1	-
2115	299828.96	2204063.84	Картометрический метод	1	-
2112	299830.75	2204065.19	Картометрический метод	1	-

3. Сведения о характерных точках части (частей) границы объекта					
Обозначение характерных точек части границы	Координаты, м		Метод определения координат характерной точки	Средняя квадратическая погрешность положения характерной точки (Mt), м	Описание обозначения точки на местности (при наличии)
	X	Y			
1	2	3	4	5	6
2116	299669.24	2203944.16	Картометрический метод	1	-
2117	299670.59	2203942.37	Картометрический метод	1	-
2118	299668.80	2203941.02	Картометрический метод	1	-
2119	299667.45	2203942.81	Картометрический метод	1	-
2116	299669.24	2203944.16	Картометрический метод	1	-
2120	300471.33	2204546.72	Картометрический метод	1	-
2121	300472.68	2204544.93	Картометрический метод	1	-
2122	300470.89	2204543.58	Картометрический метод	1	-
2123	300469.54	2204545.37	Картометрический метод	1	-
2120	300471.33	2204546.72	Картометрический метод	1	-
2124	300622.39	2204660.41	Картометрический метод	1	-
2125	300623.74	2204658.62	Картометрический метод	1	-
2126	300621.95	2204657.27	Картометрический метод	1	-
2127	300620.60	2204659.06	Картометрический метод	1	-
2124	300622.39	2204660.41	Картометрический метод	1	-
2128	300330.52	2204440.33	Картометрический метод	1	-
2129	300331.86	2204438.54	Картометрический метод	1	-
2130	300330.07	2204437.19	Картометрический метод	1	-
2131	300328.73	2204438.98	Картометрический метод	1	-
2128	300330.52	2204440.33	Картометрический метод	1	-
2132	300542.54	2204600.47	Картометрический метод	1	-
2133	300543.88	2204598.68	Картометрический метод	1	-
2134	300542.09	2204597.33	Картометрический метод	1	-
2135	300540.75	2204599.12	Картометрический метод	1	-
2132	300542.54	2204600.47	Картометрический метод	1	-
2136	299999.35	2204191.77	Картометрический метод	1	-

3. Сведения о характерных точках части (частей) границы объекта					
Обозначение характерных точек части границы	Координаты, м		Метод определения координат характерной точки	Средняя квадратическая погрешность положения характерной точки (Mt), м	Описание обозначения точки на местности (при наличии)
	X	Y			
1	2	3	4	5	6
2137	300000.69	2204189.98	Картометрический метод	1	-
2138	299998.90	2204188.63	Картометрический метод	1	-
2139	299997.56	2204190.42	Картометрический метод	1	-
2136	299999.35	2204191.77	Картометрический метод	1	-
2140	300079.11	2204251.95	Картометрический метод	1	-
2141	300080.46	2204250.17	Картометрический метод	1	-
2142	300078.67	2204248.82	Картометрический метод	1	-
2143	300077.32	2204250.60	Картометрический метод	1	-
2140	300079.11	2204251.95	Картометрический метод	1	-
2144	300394.50	2204488.75	Картометрический метод	1	-
2145	300395.85	2204486.97	Картометрический метод	1	-
2146	300394.06	2204485.62	Картометрический метод	1	-
2147	300392.71	2204487.40	Картометрический метод	1	-
2144	300394.50	2204488.75	Картометрический метод	1	-
2148	299918.81	2204131.28	Картометрический метод	1	-
2149	299920.16	2204129.50	Картометрический метод	1	-
2150	299918.37	2204128.15	Картометрический метод	1	-
2151	299917.02	2204129.93	Картометрический метод	1	-
2148	299918.81	2204131.28	Картометрический метод	1	-
2152	299750.16	2204004.70	Картометрический метод	1	-
2153	299751.51	2204002.92	Картометрический метод	1	-
2154	299749.72	2204001.57	Картометрический метод	1	-
2155	299748.37	2204003.35	Картометрический метод	1	-
2152	299750.16	2204004.70	Картометрический метод	1	-
2156	300159.91	2204312.78	Картометрический метод	1	-
2157	300161.26	2204311.00	Картометрический метод	1	-

3. Сведения о характерных точках части (частей) границы объекта					
Обозначение характерных точек части границы	Координаты, м		Метод определения координат характерной точки	Средняя квадратическая погрешность положения характерной точки (Mt), м	Описание обозначения точки на местности (при наличии)
	X	Y			
1	2	3	4	5	6
2158	300159.47	2204309.65	Картометрический метод	1	-
2159	300158.12	2204311.43	Картометрический метод	1	-
2156	300159.91	2204312.78	Картометрический метод	1	-
2160	300293.38	2204412.67	Картометрический метод	1	-
2161	300294.72	2204410.89	Картометрический метод	1	-
2162	300292.93	2204409.54	Картометрический метод	1	-
2163	300291.59	2204411.32	Картометрический метод	1	-
2160	300293.38	2204412.67	Картометрический метод	1	-
Часть 10					
2164	312926.05	2202403.16	Картометрический метод	1	-
2165	312934.60	2202390.89	Картометрический метод	1	-
2166	312938.97	2202380.25	Картометрический метод	1	-
2167	312945.52	2202361.38	Картометрический метод	1	-
2168	312794.32	2202323.58	Картометрический метод	1	-
2169	312775.42	2202383.82	Картометрический метод	1	-
2170	312585.52	2202333.99	Картометрический метод	1	-
2171	312597.14	2202327.95	Картометрический метод	1	-
2172	312602.83	2202320.84	Картометрический метод	1	-
2173	312608.92	2202310.48	Картометрический метод	1	-
2174	312615.82	2202297.68	Картометрический метод	1	-
2175	312621.52	2202285.90	Картометрический метод	1	-
2176	312625.58	2202258.28	Картометрический метод	1	-
2177	312585.61	2202237.03	Картометрический метод	1	-
2178	312545.26	2202237.03	Картометрический метод	1	-
2179	312545.26	2202273.25	Картометрический метод	1	-
2180	312545.26	2202295.40	Картометрический метод	1	-

3. Сведения о характерных точках части (частей) границы объекта					
Обозначение характерных точек части границы	Координаты, м		Метод определения координат характерной точки	Средняя квадратическая погрешность положения характерной точки (Mt), м	Описание обозначения точки на местности (при наличии)
	X	Y			
1	2	3	4	5	6
2181	312544.41	2202319.19	Картометрический метод	1	-
2182	312468.30	2202278.69	Картометрический метод	1	-
2183	312354.91	2202249.16	Картометрический метод	1	-
2184	312359.63	2202199.55	Картометрический метод	1	-
2185	312307.66	2202158.20	Картометрический метод	1	-
2186	312219.06	2202162.93	Картометрический метод	1	-
2187	312152.92	2202206.63	Картометрический метод	1	-
2188	312106.30	2202209.56	Картометрический метод	1	-
2189	312092.83	2202208.60	Картометрический метод	1	-
2190	312082.44	2202207.08	Картометрический метод	1	-
2191	312056.93	2202209.63	Картометрический метод	1	-
2192	312048.42	2202213.88	Картометрический метод	1	-
2193	312039.92	2202234.28	Картометрический метод	1	-
2194	311967.56	2202306.28	Картометрический метод	1	-
2195	311958.26	2202294.64	Картометрический метод	1	-
2196	311940.03	2202295.29	Картометрический метод	1	-
2197	311925.69	2202287.32	Картометрический метод	1	-
2198	311902.73	2202264.41	Картометрический метод	1	-
2199	311878.61	2202235.40	Картометрический метод	1	-
2200	311806.68	2202175.61	Картометрический метод	1	-
2201	311780.03	2202175.58	Картометрический метод	1	-
2202	311736.20	2202170.34	Картометрический метод	1	-
2203	311665.72	2202164.21	Картометрический метод	1	-
2204	311644.23	2202162.46	Картометрический метод	1	-
2205	311614.18	2202145.11	Картометрический метод	1	-
2206	311578.94	2202141.62	Картометрический метод	1	-

3. Сведения о характерных точках части (частей) границы объекта					
Обозначение характерных точек части границы	Координаты, м		Метод определения координат характерной точки	Средняя квадратическая погрешность положения характерной точки (Mt), м	Описание обозначения точки на местности (при наличии)
	X	Y			
1	2	3	4	5	6
2207	311553.18	2202125.14	Картометрический метод	1	-
2208	311516.24	2202112.98	Картометрический метод	1	-
2209	311489.64	2202093.90	Картометрический метод	1	-
2210	311483.66	2202073.11	Картометрический метод	1	-
2211	311490.58	2202055.80	Картометрический метод	1	-
2212	311505.22	2202043.69	Картометрический метод	1	-
2213	311536.16	2202045.45	Картометрический метод	1	-
2214	311581.76	2202028.18	Картометрический метод	1	-
2215	311599.01	2202002.22	Картометрический метод	1	-
2216	311607.70	2201958.06	Картометрический метод	1	-
2217	311604.37	2201904.37	Картометрический метод	1	-
2218	311600.95	2201895.70	Картометрический метод	1	-
2219	311587.21	2201887.03	Картометрический метод	1	-
2220	311533.05	2201887.85	Картометрический метод	1	-
2221	311511.54	2201899.95	Картометрический метод	1	-
2222	311493.48	2201902.53	Картометрический метод	1	-
2223	311443.28	2201897.33	Картометрический метод	1	-
2224	311443.28	2201897.16	Картометрический метод	1	-
2225	311443.53	2201887.04	Картометрический метод	1	-
2226	311443.01	2201846.53	Картометрический метод	1	-
2227	311465.52	2201810.56	Картометрический метод	1	-
2228	311525.45	2201747.70	Картометрический метод	1	-
2229	311626.88	2201641.75	Картометрический метод	1	-
2230	311649.07	2201603.49	Картометрический метод	1	-
2231	311651.09	2201567.15	Картометрический метод	1	-
2232	311639.26	2201524.80	Картометрический метод	1	-



3. Сведения о характерных точках части (частей) границы объекта					
Обозначение характерных точек части границы	Координаты, м		Метод определения координат характерной точки	Средняя квадратическая погрешность положения характерной точки (Mt), м	Описание обозначения точки на местности (при наличии)
	X	Y			
1	2	3	4	5	6
2233	311629.14	2201488.60	Картометрический метод	1	-
2234	311631.15	2201455.39	Картометрический метод	1	-
2235	311677.82	2201398.78	Картометрический метод	1	-
2236	311715.88	2201375.76	Картометрический метод	1	-
2237	311740.84	2201360.22	Картометрический метод	1	-
2238	311783.82	2201332.66	Картометрический метод	1	-
2239	311802.56	2201320.54	Картометрический метод	1	-
2240	311845.56	2201305.10	Картометрический метод	1	-
2241	311855.48	2201299.60	Картометрический метод	1	-
2242	311888.55	2201301.80	Картометрический метод	1	-
2243	311917.21	2201321.64	Картометрический метод	1	-
2244	311944.77	2201331.56	Картометрический метод	1	-
2245	311977.84	2201335.98	Картометрический метод	1	-
2246	312006.50	2201343.69	Картометрический метод	1	-
2247	312041.78	2201341.48	Картометрический метод	1	-
2248	312070.44	2201322.74	Картометрический метод	1	-
2249	312093.59	2201307.31	Картометрический метод	1	-
2250	312123.36	2201305.10	Картометрический метод	1	-
2251	312136.59	2201311.12	Картометрический метод	1	-
2252	312147.60	2201316.13	Картометрический метод	1	-
2253	312194.49	2201351.47	Картометрический метод	1	-
2254	312207.64	2201366.21	Картометрический метод	1	-
2255	312225.06	2201404.05	Картометрический метод	1	-
2256	312231.39	2201475.98	Картометрический метод	1	-
2257	312232.79	2201481.38	Картометрический метод	1	-
2258	312239.10	2201505.74	Картометрический метод	1	-

3. Сведения о характерных точках части (частей) границы объекта					
Обозначение характерных точек части границы	Координаты, м		Метод определения координат характерной точки	Средняя квадратическая погрешность положения характерной точки (Mt), м	Описание обозначения точки на местности (при наличии)
	X	Y			
1	2	3	4	5	6
2259	312290.46	2201556.56	Картометрический метод	1	-
2260	312404.46	2201652.36	Картометрический метод	1	-
2261	312479.42	2201748.26	Картометрический метод	1	-
2262	312561.00	2201826.53	Картометрический метод	1	-
2263	312588.56	2201830.94	Картометрический метод	1	-
2264	312651.40	2201834.24	Картометрический метод	1	-
2265	312670.14	2201828.74	Картометрический метод	1	-
2266	312683.36	2201822.12	Картометрический метод	1	-
2267	312706.52	2201804.48	Картометрический метод	1	-
2268	312741.79	2201805.58	Картометрический метод	1	-
2269	312785.88	2201834.24	Картометрический метод	1	-
2270	312804.62	2201859.60	Картометрический метод	1	-
2271	312818.96	2201889.37	Картометрический метод	1	-
2272	312914.86	2201889.37	Картометрический метод	1	-
2273	312944.62	2201892.67	Картометрический метод	1	-
2274	312993.13	2201903.69	Картометрический метод	1	-
2275	313012.97	2201901.49	Картометрический метод	1	-
2276	313027.30	2201871.73	Картометрический метод	1	-
2277	313031.72	2201835.35	Картометрический метод	1	-
2278	313081.32	2201819.92	Картометрический метод	1	-
2279	313113.63	2201809.99	Картометрический метод	1	-
2280	313114.07	2201810.30	Картометрический метод	1	-
2281	313116.16	2201811.47	Картометрический метод	1	-
2282	313118.39	2201812.46	Картометрический метод	1	-
2283	313122.95	2201814.36	Картометрический метод	1	-
2284	313127.21	2201816.38	Картометрический метод	1	-

3. Сведения о характерных точках части (частей) границы объекта					
Обозначение характерных точек части границы	Координаты, м		Метод определения координат характерной точки	Средняя квадратическая погрешность положения характерной точки (Мт), м	Описание обозначения точки на местности (при наличии)
	X	Y			
1	2	3	4	5	6
2285	313129.50	2201817.31	Картометрический метод	1	-
2286	313136.67	2201819.77	Картометрический метод	1	-
2287	313141.13	2201821.53	Картометрический метод	1	-
2288	313143.55	2201822.25	Картометрический метод	1	-
2289	313146.10	2201822.81	Картометрический метод	1	-
2290	313148.74	2201823.26	Картометрический метод	1	-
2291	313151.47	2201823.62	Картометрический метод	1	-
2292	313157.06	2201824.15	Картометрический метод	1	-
2293	313165.64	2201824.73	Картометрический метод	1	-
2294	313174.28	2201825.20	Картометрический метод	1	-
2295	313182.88	2201825.57	Картометрический метод	1	-
2296	313188.50	2201825.65	Картометрический метод	1	-
2297	313191.26	2201825.61	Картометрический метод	1	-
2298	313193.95	2201825.48	Картометрический метод	1	-
2299	313196.57	2201825.24	Картометрический метод	1	-
2300	313199.08	2201824.86	Картометрический метод	1	-
2301	313203.88	2201823.83	Картометрический метод	1	-
2302	313206.33	2201823.49	Картометрический метод	1	-
2303	313208.85	2201823.27	Картометрический метод	1	-
2304	313211.44	2201823.14	Картометрический метод	1	-
2305	313214.05	2201823.07	Картометрический метод	1	-
2306	313221.95	2201822.98	Картометрический метод	1	-
2307	313224.53	2201822.90	Картометрический метод	1	-
2308	313227.09	2201822.74	Картометрический метод	1	-
2309	313229.55	2201822.46	Картометрический метод	1	-
2310	313231.91	2201822.04	Картометрический метод	1	-

3. Сведения о характерных точках части (частей) границы объекта					
Обозначение характерных точек части границы	Координаты, м		Метод определения координат характерной точки	Средняя квадратическая погрешность положения характерной точки (Mt), м	Описание обозначения точки на местности (при наличии)
	X	Y			
1	2	3	4	5	6
2311	313236.54	2201820.81	Картометрический метод	1	-
2312	313243.89	2201819.09	Картометрический метод	1	-
2313	313246.21	2201818.36	Картометрический метод	1	-
2314	313252.28	2201815.83	Картометрический метод	1	-
2315	313254.04	2201815.06	Картометрический метод	1	-
2316	313255.72	2201814.21	Картометрический метод	1	-
2317	313257.32	2201813.22	Картометрический метод	1	-
2318	313259.52	2201811.68	Картометрический метод	1	-
2319	313261.03	2201810.54	Картометрический метод	1	-
2320	313264.49	2201807.55	Картометрический метод	1	-
2321	313265.88	2201806.25	Картометрический метод	1	-
2322	313267.19	2201804.88	Картометрический метод	1	-
2323	313268.97	2201802.89	Картометрический метод	1	-
2324	313270.16	2201801.42	Картометрический метод	1	-
2325	313271.22	2201799.85	Картометрический метод	1	-
2326	313274.52	2201794.15	Картометрический метод	1	-
2327	313275.45	2201792.44	Картометрический метод	1	-
2328	313276.55	2201789.85	Картометрический метод	1	-
2329	313277.59	2201786.86	Картометрический метод	1	-
2330	313279.69	2201780.47	Картометрический метод	1	-
2331	313281.62	2201774.85	Картометрический метод	1	-
2332	313282.28	2201772.32	Картометрический метод	1	-
2333	313282.68	2201770.26	Картометрический метод	1	-
2334	313282.86	2201768.84	Картометрический метод	1	-
2335	313282.85	2201768.28	Картометрический метод	1	-
2336	313282.67	2201768.08	Картометрический метод	1	-

3. Сведения о характерных точках части (частей) границы объекта					
Обозначение характерных точек части границы	Координаты, м		Метод определения координат характерной точки	Средняя квадратическая погрешность положения характерной точки (Mt), м	Описание обозначения точки на местности (при наличии)
	X	Y			
1	2	3	4	5	6
2337	313281.92	2201766.64	Картометрический метод	1	-
2338	313281.53	2201765.66	Картометрический метод	1	-
2339	313280.79	2201763.43	Картометрический метод	1	-
2340	313278.36	2201754.59	Картометрический метод	1	-
2341	313278.19	2201747.38	Картометрический метод	1	-
2342	313277.76	2201740.44	Картометрический метод	1	-
2343	313349.11	2201762.00	Картометрический метод	1	-
2344	313335.32	2201831.00	Картометрический метод	1	-
2345	313278.62	2201881.80	Картометрический метод	1	-
2346	313375.48	2202144.03	Картометрический метод	1	-
2347	313425.26	2202246.54	Картометрический метод	1	-
2348	313338.18	2202284.02	Картометрический метод	1	-
2349	313311.72	2202300.55	Картометрический метод	1	-
2350	313287.47	2202339.13	Картометрический метод	1	-
2351	313286.36	2202401.97	Картометрический метод	1	-
2352	313238.96	2202467.01	Картометрический метод	1	-
2353	313152.97	2202472.52	Картометрический метод	1	-
2164	312926.05	2202403.16	Картометрический метод	1	-
2354	311920.52	2202187.14	Картометрический метод	1	-
2355	311986.66	2202156.73	Картометрический метод	1	-
2356	311970.42	2202116.87	Картометрический метод	1	-
2357	311943.84	2202084.67	Картометрический метод	1	-
2358	311925.53	2202073.16	Картометрический метод	1	-
2359	311875.03	2202058.10	Картометрический метод	1	-
2360	311822.28	2202068.51	Картометрический метод	1	-
2361	311828.38	2202136.65	Картометрический метод	1	-

3. Сведения о характерных точках части (частей) границы объекта					
Обозначение характерных точек части границы	Координаты, м		Метод определения координат характерной точки	Средняя квадратическая погрешность положения характерной точки (Mt), м	Описание обозначения точки на местности (при наличии)
	X	Y			
1	2	3	4	5	6
2362	311870.91	2202170.56	Картометрический метод	1	-
2354	311920.52	2202187.14	Картометрический метод	1	-
Часть 11					
2363	304023.66	2187444.58	Картометрический метод	1	-
2364	303985.35	2187438.24	Картометрический метод	1	-
2365	303955.20	2187429.38	Картометрический метод	1	-
2366	303926.48	2187414.43	Картометрический метод	1	-
2367	303896.29	2187392.76	Картометрический метод	1	-
2368	303864.82	2187346.52	Картометрический метод	1	-
2369	303864.82	2187244.80	Картометрический метод	1	-
2370	303871.87	2187210.19	Картометрический метод	1	-
2371	303871.90	2187209.95	Картометрический метод	1	-
2372	303884.18	2187157.76	Картометрический метод	1	-
2373	303889.23	2187138.80	Картометрический метод	1	-
2374	303911.04	2187087.15	Картометрический метод	1	-
2375	303949.43	2187015.23	Картометрический метод	1	-
2376	303992.02	2186917.63	Картометрический метод	1	-
2377	304046.69	2186846.38	Картометрический метод	1	-
2378	304164.81	2186809.18	Картометрический метод	1	-
2379	304204.07	2186794.76	Картометрический метод	1	-
2380	304218.74	2186794.14	Картометрический метод	1	-
2381	304241.02	2186799.29	Картометрический метод	1	-
2382	304265.42	2186798.40	Картометрический метод	1	-
2383	304291.06	2186798.75	Картометрический метод	1	-
2384	304292.85	2186797.37	Картометрический метод	1	-
2385	304296.40	2186797.52	Картометрический метод	1	-

3. Сведения о характерных точках части (частей) границы объекта					
Обозначение характерных точек части границы	Координаты, м		Метод определения координат характерной точки	Средняя квадратическая погрешность положения характерной точки (Мт), м	Описание обозначения точки на местности (при наличии)
	X	Y			
1	2	3	4	5	6
2386	304280.01	2186731.96	Картометрический метод	1	-
2387	304251.78	2186659.36	Картометрический метод	1	-
2388	304250.64	2186654.05	Картометрический метод	1	-
2389	304234.74	2186558.64	Картометрический метод	1	-
2390	304257.72	2186561.98	Картометрический метод	1	-
2391	304272.26	2186563.57	Картометрический метод	1	-
2392	304361.68	2186573.44	Картометрический метод	1	-
2393	304475.47	2186598.45	Картометрический метод	1	-
2394	304692.11	2186626.69	Картометрический метод	1	-
2395	304977.22	2186610.94	Картометрический метод	1	-
2396	305170.26	2186589.29	Картометрический метод	1	-
2397	305276.17	2186593.28	Картометрический метод	1	-
2398	305481.10	2186660.84	Картометрический метод	1	-
2399	305505.94	2186669.03	Картометрический метод	1	-
2400	305589.11	2186715.60	Картометрический метод	1	-
2401	305734.47	2186763.14	Картометрический метод	1	-
2402	305924.99	2186873.30	Картометрический метод	1	-
2403	305945.88	2186885.38	Картометрический метод	1	-
2404	305975.64	2186906.33	Картометрический метод	1	-
2405	305963.33	2186926.95	Картометрический метод	1	-
2406	305810.42	2186976.04	Картометрический метод	1	-
2407	305637.59	2186969.57	Картометрический метод	1	-
2408	305595.85	2186959.91	Картометрический метод	1	-
2409	305552.22	2186969.75	Картометрический метод	1	-
2410	305316.28	2186970.81	Картометрический метод	1	-
2411	305282.30	2187009.33	Картометрический метод	1	-

3. Сведения о характерных точках части (частей) границы объекта					
Обозначение характерных точек части границы	Координаты, м		Метод определения координат характерной точки	Средняя квадратическая погрешность положения характерной точки (Мт), м	Описание обозначения точки на местности (при наличии)
	X	Y			
1	2	3	4	5	6
2412	305048.91	2187093.16	Картометрический метод	1	-
2413	305075.72	2187188.91	Картометрический метод	1	-
2414	304923.44	2187241.89	Картометрический метод	1	-
2415	304846.72	2187261.29	Картометрический метод	1	-
2416	304737.39	2187278.00	Картометрический метод	1	-
2417	304562.44	2187291.52	Картометрический метод	1	-
2418	304513.52	2187294.91	Картометрический метод	1	-
2419	304386.08	2187357.54	Картометрический метод	1	-
2420	304335.79	2187375.83	Картометрический метод	1	-
2421	304180.73	2187423.76	Картометрический метод	1	-
2422	304108.75	2187440.66	Картометрический метод	1	-
2423	304069.19	2187445.63	Картометрический метод	1	-
2363	304023.66	2187444.58	Картометрический метод	1	-
Часть 12					
2424	324737.01	2189510.77	Картометрический метод	1	-
2425	324540.63	2189337.33	Картометрический метод	1	-
2426	324505.29	2189267.95	Картометрический метод	1	-
2427	324448.42	2189221.88	Картометрический метод	1	-
2428	324465.15	2189141.02	Картометрический метод	1	-
2429	324445.34	2189126.15	Картометрический метод	1	-
2430	324461.83	2189098.95	Картометрический метод	1	-
2431	324520.13	2189129.15	Картометрический метод	1	-
2432	324515.56	2188902.63	Картометрический метод	1	-
2433	324559.98	2188860.20	Картометрический метод	1	-
2434	324559.98	2188533.59	Картометрический метод	1	-
2435	324636.12	2188533.56	Картометрический метод	1	-



3. Сведения о характерных точках части (частей) границы объекта					
Обозначение характерных точек части границы	Координаты, м		Метод определения координат характерной точки	Средняя квадратическая погрешность положения характерной точки (Mt), м	Описание обозначения точки на местности (при наличии)
	X	Y			
1	2	3	4	5	6
2436	324651.12	2188535.32	Картометрический метод	1	-
2437	324653.02	2188506.07	Картометрический метод	1	-
2438	324646.16	2188436.79	Картометрический метод	1	-
2439	324658.96	2188411.22	Картометрический метод	1	-
2440	324690.20	2188391.11	Картометрический метод	1	-
2441	324659.41	2188366.99	Картометрический метод	1	-
2442	324723.38	2188327.09	Картометрический метод	1	-
2443	324768.02	2188308.48	Картометрический метод	1	-
2444	324812.81	2188300.47	Картометрический метод	1	-
2445	324886.87	2188322.64	Картометрический метод	1	-
2446	324918.20	2188339.51	Картометрический метод	1	-
2447	324964.61	2188356.22	Картометрический метод	1	-
2448	324986.20	2188356.98	Картометрический метод	1	-
2449	325083.32	2188327.19	Картометрический метод	1	-
2450	325113.31	2188330.43	Картометрический метод	1	-
2451	325154.56	2188344.95	Картометрический метод	1	-
2452	325177.48	2188341.70	Картометрический метод	1	-
2453	325198.97	2188320.50	Картометрический метод	1	-
2454	325208.33	2188301.50	Картометрический метод	1	-
2455	325207.76	2188243.43	Картометрический метод	1	-
2456	325212.82	2188237.32	Картометрический метод	1	-
2457	325251.49	2188232.16	Картометрический метод	1	-
2458	325279.67	2188208.10	Картометрический метод	1	-
2459	325307.62	2188272.01	Картометрический метод	1	-
2460	325338.60	2188309.72	Картометрический метод	1	-
2461	325397.86	2188428.24	Картометрический метод	1	-

3. Сведения о характерных точках части (частей) границы объекта					
Обозначение характерных точек части границы	Координаты, м		Метод определения координат характерной точки	Средняя квадратическая погрешность положения характерной точки (Mt), м	Описание обозначения точки на местности (при наличии)
	X	Y			
1	2	3	4	5	6
2462	325420.72	2188541.34	Картометрический метод	1	-
2463	325400.99	2188562.40	Картометрический метод	1	-
2464	325336.78	2188573.93	Картометрический метод	1	-
2465	325337.36	2188602.48	Картометрический метод	1	-
2466	325329.70	2188640.76	Картометрический метод	1	-
2467	325310.70	2188650.31	Картометрический метод	1	-
2468	325292.98	2188648.36	Картометрический метод	1	-
2469	325267.61	2188653.41	Картометрический метод	1	-
2470	325255.92	2188676.26	Картометрический метод	1	-
2471	325233.05	2188692.33	Картометрический метод	1	-
2472	325211.94	2188668.38	Картометрический метод	1	-
2473	325197.03	2188690.62	Картометрический метод	1	-
2474	325161.24	2188709.99	Картометрический метод	1	-
2475	325134.02	2188725.76	Картометрический метод	1	-
2476	325107.49	2188735.18	Картометрический метод	1	-
2477	325119.81	2188800.70	Картометрический метод	1	-
2478	325108.59	2188827.39	Картометрический метод	1	-
2479	325076.02	2188843.85	Картометрический метод	1	-
2480	325019.25	2188860.44	Картометрический метод	1	-
2481	324952.68	2188852.17	Картометрический метод	1	-
2482	324941.10	2188868.43	Картометрический метод	1	-
2483	324908.40	2188893.66	Картометрический метод	1	-
2484	324820.82	2188917.41	Картометрический метод	1	-
2485	324814.81	2188954.62	Картометрический метод	1	-
2486	324820.57	2189072.77	Картометрический метод	1	-
2487	324832.47	2189109.03	Картометрический метод	1	-

3. Сведения о характерных точках части (частей) границы объекта					
Обозначение характерных точек части границы	Координаты, м		Метод определения координат характерной точки	Средняя квадратическая погрешность положения характерной точки (Мт), м	Описание обозначения точки на местности (при наличии)
	X	Y			
1	2	3	4	5	6
2488	324845.67	2189133.97	Картометрический метод	1	-
2489	324886.75	2189176.39	Картометрический метод	1	-
2490	324927.15	2189232.96	Картометрический метод	1	-
2491	324993.82	2189373.70	Картометрический метод	1	-
2492	324998.53	2189407.37	Картометрический метод	1	-
2493	324946.76	2189551.93	Картометрический метод	1	-
2494	324898.40	2189556.15	Картометрический метод	1	-
2495	324884.05	2189574.37	Картометрический метод	1	-
2424	324737.01	2189510.77	Картометрический метод	1	-
Часть 13					
2496	309777.09	2190319.78	Картометрический метод	1	-
2497	309734.27	2190315.33	Картометрический метод	1	-
2498	309699.59	2190300.21	Картометрический метод	1	-
2499	309675.77	2190286.06	Картометрический метод	1	-
2500	309596.29	2190213.97	Картометрический метод	1	-
2501	309545.15	2190140.71	Картометрический метод	1	-
2502	309483.54	2190081.62	Картометрический метод	1	-
2503	309462.01	2190065.15	Картометрический метод	1	-
2504	309439.54	2190037.04	Картометрический метод	1	-
2505	309434.70	2190001.19	Картометрический метод	1	-
2506	309422.69	2189976.37	Картометрический метод	1	-
2507	309377.74	2189938.79	Картометрический метод	1	-
2508	309365.33	2189919.20	Картометрический метод	1	-
2509	309356.22	2189895.76	Картометрический метод	1	-
2510	309359.13	2189848.99	Картометрический метод	1	-
2511	309359.91	2189841.31	Картометрический метод	1	-

3. Сведения о характерных точках части (частей) границы объекта					
Обозначение характерных точек части границы	Координаты, м		Метод определения координат характерной точки	Средняя квадратическая погрешность положения характерной точки (Mt), м	Описание обозначения точки на местности (при наличии)
	X	Y			
1	2	3	4	5	6
2512	309302.80	2189838.35	Картометрический метод	1	-
2513	309287.91	2189833.14	Картометрический метод	1	-
2514	309316.50	2189643.90	Картометрический метод	1	-
2515	309317.64	2189608.66	Картометрический метод	1	-
2516	309299.91	2189595.06	Картометрический метод	1	-
2517	309252.04	2189578.29	Картометрический метод	1	-
2518	309258.79	2189535.64	Картометрический метод	1	-
2519	309250.41	2189527.64	Картометрический метод	1	-
2520	309217.06	2189518.32	Картометрический метод	1	-
2521	309057.58	2189531.74	Картометрический метод	1	-
2522	309074.68	2189506.09	Картометрический метод	1	-
2523	309098.21	2189484.05	Картометрический метод	1	-
2524	309100.27	2189472.03	Картометрический метод	1	-
2525	309086.17	2189409.04	Картометрический метод	1	-
2526	309084.57	2189369.82	Картометрический метод	1	-
2527	309087.78	2189298.56	Картометрический метод	1	-
2528	309081.98	2189204.89	Картометрический метод	1	-
2529	309088.43	2189068.21	Картометрический метод	1	-
2530	309102.68	2188992.92	Картометрический метод	1	-
2531	309103.79	2188927.91	Картометрический метод	1	-
2532	309110.56	2188896.03	Картометрический метод	1	-
2533	309172.10	2188904.83	Картометрический метод	1	-
2534	309175.59	2189030.74	Картометрический метод	1	-
2535	309391.07	2189079.83	Картометрический метод	1	-
2536	309467.63	2189074.42	Картометрический метод	1	-
2537	309635.03	2189159.02	Картометрический метод	1	-

3. Сведения о характерных точках части (частей) границы объекта					
Обозначение характерных точек части границы	Координаты, м		Метод определения координат характерной точки	Средняя квадратическая погрешность положения характерной точки (Mt), м	Описание обозначения точки на местности (при наличии)
	X	Y			
1	2	3	4	5	6
2538	309645.59	2189219.44	Картометрический метод	1	-
2539	309666.72	2189302.52	Картометрический метод	1	-
2540	309718.06	2189325.16	Картометрический метод	1	-
2541	309748.26	2189356.88	Картометрический метод	1	-
2542	309773.83	2189377.84	Картометрический метод	1	-
2543	309769.03	2189385.50	Картометрический метод	1	-
2544	309768.18	2189396.84	Картометрический метод	1	-
2545	309772.71	2189410.15	Картометрический метод	1	-
2546	309803.02	2189427.42	Картометрический метод	1	-
2547	309834.47	2189438.76	Картометрический метод	1	-
2548	309852.03	2189441.88	Картометрический метод	1	-
2549	309870.16	2189438.48	Картометрический метод	1	-
2550	309879.50	2189432.52	Картометрический метод	1	-
2551	309889.14	2189423.74	Картометрический метод	1	-
2552	309892.82	2189417.23	Картометрический метод	1	-
2553	309895.36	2189407.88	Картометрический метод	1	-
2554	309897.63	2189399.66	Картометрический метод	1	-
2555	309898.48	2189384.37	Картометрический метод	1	-
2556	309903.30	2189342.16	Картометрический метод	1	-
2557	309903.02	2189328.86	Картометрический метод	1	-
2558	309899.04	2189318.94	Картометрический метод	1	-
2559	309891.12	2189312.14	Картометрический метод	1	-
2560	309883.75	2189311.00	Картометрический метод	1	-
2561	309873.56	2189311.29	Картометрический метод	1	-
2562	309871.25	2189312.28	Картометрический метод	1	-
2563	309873.95	2189302.56	Картометрический метод	1	-

3. Сведения о характерных точках части (частей) границы объекта					
Обозначение характерных точек части границы	Координаты, м		Метод определения координат характерной точки	Средняя квадратическая погрешность положения характерной точки (Mt), м	Описание обозначения точки на местности (при наличии)
	X	Y			
1	2	3	4	5	6
2564	309886.36	2189280.97	Картометрический метод	1	-
2565	309916.06	2189264.77	Картометрический метод	1	-
2566	309925.55	2189312.12	Картометрический метод	1	-
2567	309910.82	2189424.28	Картометрический метод	1	-
2568	309883.63	2189518.32	Картометрический метод	1	-
2569	309857.70	2189596.32	Картометрический метод	1	-
2570	309795.26	2189625.94	Картометрический метод	1	-
2571	309807.72	2189682.58	Картометрический метод	1	-
2572	309689.91	2189719.97	Картометрический метод	1	-
2573	309679.70	2189673.52	Картометрический метод	1	-
2574	309587.94	2189704.11	Картометрический метод	1	-
2575	309601.53	2189749.43	Картометрический метод	1	-
2576	309525.63	2189769.82	Картометрический метод	1	-
2577	309565.28	2189942.02	Картометрический метод	1	-
2578	309708.14	2189916.08	Картометрический метод	1	-
2579	309714.31	2189914.02	Картометрический метод	1	-
2580	309760.57	2189906.46	Картометрический метод	1	-
2581	309749.88	2189928.78	Картометрический метод	1	-
2582	309777.20	2189946.24	Картометрический метод	1	-
2583	309789.23	2189937.08	Картометрический метод	1	-
2584	309799.34	2189916.39	Картометрический метод	1	-
2585	309771.61	2189904.68	Картометрический метод	1	-
2586	309806.19	2189899.36	Картометрический метод	1	-
2587	309804.90	2189935.22	Картометрический метод	1	-
2588	309875.70	2189926.16	Картометрический метод	1	-
2589	309899.49	2189966.38	Картометрический метод	1	-

3. Сведения о характерных точках части (частей) границы объекта					
Обозначение характерных точек части границы	Координаты, м		Метод определения координат характерной точки	Средняя квадратическая погрешность положения характерной точки (Мт), м	Описание обозначения точки на местности (при наличии)
	X	Y			
1	2	3	4	5	6
2590	309970.30	2189956.18	Картометрический метод	1	-
2591	310012.78	2189985.07	Картометрический метод	1	-
2592	310050.17	2189968.64	Картометрический метод	1	-
2593	310147.60	2189983.38	Картометрический метод	1	-
2594	310211.39	2189991.86	Картометрический метод	1	-
2595	310213.50	2189996.55	Картометрический метод	1	-
2596	310212.65	2190010.94	Картометрический метод	1	-
2597	310201.58	2190021.90	Картометрический метод	1	-
2598	310198.22	2190023.36	Картометрический метод	1	-
2599	310182.00	2190030.40	Картометрический метод	1	-
2600	310167.74	2190030.28	Картометрический метод	1	-
2601	310163.95	2190028.84	Картометрический метод	1	-
2602	310149.80	2190023.44	Картометрический метод	1	-
2603	310127.63	2190024.87	Картометрический метод	1	-
2604	310103.93	2190035.12	Картометрический метод	1	-
2605	310086.36	2190046.68	Картометрический метод	1	-
2606	310069.49	2190068.98	Картометрический метод	1	-
2607	310059.58	2190095.63	Картометрический метод	1	-
2608	310056.74	2190112.62	Картометрический метод	1	-
2609	310029.17	2190110.66	Картометрический метод	1	-
2610	309959.14	2190112.14	Картометрический метод	1	-
2611	309863.66	2190139.39	Картометрический метод	1	-
2612	309845.87	2190150.16	Картометрический метод	1	-
2613	309831.02	2190168.94	Картометрический метод	1	-
2614	309825.80	2190181.18	Картометрический метод	1	-
2615	309821.23	2190224.76	Картометрический метод	1	-

3. Сведения о характерных точках части (частей) границы объекта					
Обозначение характерных точек части границы	Координаты, м		Метод определения координат характерной точки	Средняя квадратическая погрешность положения характерной точки (Mt), м	Описание обозначения точки на местности (при наличии)
	X	Y			
1	2	3	4	5	6
2616	309828.56	2190259.20	Картометрический метод	1	-
2617	309845.89	2190299.52	Картометрический метод	1	-
2618	309837.10	2190311.93	Картометрический метод	1	-
2619	309831.23	2190330.62	Картометрический метод	1	-
2496	309777.09	2190319.78	Картометрический метод	1	-
Часть 14					
2620	297588.02	2193569.98	Картометрический метод	1	-
2621	297567.80	2193561.75	Картометрический метод	1	-
2622	297529.28	2193541.87	Картометрический метод	1	-
2623	297505.85	2193522.25	Картометрический метод	1	-
2624	297428.39	2193511.22	Картометрический метод	1	-
2625	297351.42	2193531.80	Картометрический метод	1	-
2626	297305.08	2193484.38	Картометрический метод	1	-
2627	297231.68	2193518.96	Картометрический метод	1	-
2628	297215.93	2193483.41	Картометрический метод	1	-
2629	297199.54	2193458.87	Картометрический метод	1	-
2630	297169.06	2193438.83	Картометрический метод	1	-
2631	297147.92	2193419.04	Картометрический метод	1	-
2632	297120.71	2193377.83	Картометрический метод	1	-
2633	297085.69	2193241.89	Картометрический метод	1	-
2634	297071.41	2193216.80	Картометрический метод	1	-
2635	297072.10	2193189.42	Картометрический метод	1	-
2636	297079.77	2193163.03	Картометрический метод	1	-
2637	297074.52	2193136.54	Картометрический метод	1	-
2638	297074.93	2193107.01	Картометрический метод	1	-
2639	297067.92	2193081.82	Картометрический метод	1	-



3. Сведения о характерных точках части (частей) границы объекта					
Обозначение характерных точек части границы	Координаты, м		Метод определения координат характерной точки	Средняя квадратическая погрешность положения характерной точки (Mt), м	Описание обозначения точки на местности (при наличии)
	X	Y			
1	2	3	4	5	6
2640	297076.64	2193020.42	Картометрический метод	1	-
2641	297106.31	2192999.08	Картометрический метод	1	-
2642	297181.28	2192953.90	Картометрический метод	1	-
2643	297291.52	2192898.38	Картометрический метод	1	-
2644	297322.22	2192890.14	Картометрический метод	1	-
2645	297370.52	2192861.98	Картометрический метод	1	-
2646	297472.27	2192873.58	Картометрический метод	1	-
2647	297747.17	2192751.06	Картометрический метод	1	-
2648	297860.17	2192650.33	Картометрический метод	1	-
2649	297847.11	2192708.29	Картометрический метод	1	-
2650	297851.39	2192731.18	Картометрический метод	1	-
2651	297873.37	2192747.54	Картометрический метод	1	-
2652	297878.51	2192703.13	Картометрический метод	1	-
2653	297885.99	2192670.87	Картометрический метод	1	-
2654	297900.48	2192652.89	Картометрический метод	1	-
2655	297950.04	2192646.34	Картометрический метод	1	-
2656	297957.51	2192646.20	Картометрический метод	1	-
2657	298055.48	2192644.45	Картометрический метод	1	-
2658	298072.08	2192664.79	Картометрический метод	1	-
2659	298074.20	2192669.77	Картометрический метод	1	-
2660	298074.87	2192841.97	Картометрический метод	1	-
2661	298062.24	2192836.92	Картометрический метод	1	-
2662	297797.25	2193234.84	Картометрический метод	1	-
2663	297818.65	2193267.23	Картометрический метод	1	-
2664	297886.69	2193275.43	Картометрический метод	1	-
2665	297902.70	2193288.26	Картометрический метод	1	-

3. Сведения о характерных точках части (частей) границы объекта					
Обозначение характерных точек части границы	Координаты, м		Метод определения координат характерной точки	Средняя квадратическая погрешность положения характерной точки (Мт), м	Описание обозначения точки на местности (при наличии)
	X	Y			
1	2	3	4	5	6
2666	297901.63	2193318.78	Картометрический метод	1	-
2667	297876.58	2193340.87	Картометрический метод	1	-
2668	297850.85	2193374.15	Картометрический метод	1	-
2669	297812.77	2193398.44	Картометрический метод	1	-
2670	297779.70	2193434.21	Картометрический метод	1	-
2671	297754.39	2193463.52	Картометрический метод	1	-
2672	297682.36	2193549.77	Картометрический метод	1	-
2673	297668.13	2193575.23	Картометрический метод	1	-
2674	297629.95	2193580.47	Картометрический метод	1	-
2620	297588.02	2193569.98	Картометрический метод	1	-
Часть 15					
2675	299797.49	2196348.52	Картометрический метод	1	-
2676	299695.14	2196345.83	Картометрический метод	1	-
2677	299645.41	2196308.60	Картометрический метод	1	-
2678	299615.58	2196253.23	Картометрический метод	1	-
2679	299613.33	2196194.83	Картометрический метод	1	-
2680	299633.55	2196148.41	Картометрический метод	1	-
2681	299620.07	2196119.96	Картометрический метод	1	-
2682	299566.16	2196073.54	Картометрический метод	1	-
2683	299552.63	2195962.04	Картометрический метод	1	-
2684	299552.40	2195958.70	Картометрический метод	1	-
2685	299524.94	2195971.32	Картометрический метод	1	-
2686	299451.24	2195965.44	Картометрический метод	1	-
2687	299229.39	2195961.58	Картометрический метод	1	-
2688	299204.62	2195903.45	Картометрический метод	1	-
2689	299198.19	2195723.21	Картометрический метод	1	-

3. Сведения о характерных точках части (частей) границы объекта					
Обозначение характерных точек части границы	Координаты, м		Метод определения координат характерной точки	Средняя квадратическая погрешность положения характерной точки (Mt), м	Описание обозначения точки на местности (при наличии)
	X	Y			
1	2	3	4	5	6
2690	299300.86	2195773.81	Картометрический метод	1	-
2691	299470.23	2195639.99	Картометрический метод	1	-
2692	299546.13	2195680.17	Картометрический метод	1	-
2693	299669.34	2195669.58	Картометрический метод	1	-
2694	299809.53	2195667.05	Картометрический метод	1	-
2695	299827.50	2195622.13	Картометрический метод	1	-
2696	299947.30	2195661.81	Картометрический метод	1	-
2697	300050.62	2195577.40	Картометрический метод	1	-
2698	300253.20	2195879.28	Картометрический метод	1	-
2699	300290.83	2195935.79	Картометрический метод	1	-
2700	300326.65	2195989.59	Картометрический метод	1	-
2701	300343.15	2196012.80	Картометрический метод	1	-
2702	299819.47	2196383.24	Картометрический метод	1	-
2675	299797.49	2196348.52	Картометрический метод	1	-
Часть 16					
2703	314084.47	2187047.46	Картометрический метод	1	-
2704	314036.88	2187028.11	Картометрический метод	1	-
2705	313891.67	2186972.15	Картометрический метод	1	-
2706	313962.48	2186823.83	Картометрический метод	1	-
2707	314015.03	2186770.77	Картометрический метод	1	-
2708	314087.53	2186691.47	Картометрический метод	1	-
2709	314164.57	2186631.42	Картометрический метод	1	-
2710	314199.69	2186660.88	Картометрический метод	1	-
2711	314286.92	2186649.55	Картометрический метод	1	-
2712	314379.82	2186604.24	Картометрический метод	1	-
2713	314499.91	2186537.39	Картометрический метод	1	-

3. Сведения о характерных точках части (частей) границы объекта					
Обозначение характерных точек части границы	Координаты, м		Метод определения координат характерной точки	Средняя квадратическая погрешность положения характерной точки (Mt), м	Описание обозначения точки на местности (при наличии)
	X	Y			
1	2	3	4	5	6
2714	314622.26	2186471.68	Картометрический метод	1	-
2715	314697.52	2186426.58	Картометрический метод	1	-
2716	314735.54	2186509.36	Картометрический метод	1	-
2717	314748.03	2186520.43	Картометрический метод	1	-
2718	314772.61	2186518.61	Картометрический метод	1	-
2719	314788.53	2186524.66	Картометрический метод	1	-
2720	314811.49	2186556.08	Картометрический метод	1	-
2721	314886.84	2186595.56	Картометрический метод	1	-
2722	314927.54	2186630.21	Картометрический метод	1	-
2723	314966.02	2186651.16	Картометрический метод	1	-
2724	315013.91	2186730.36	Картометрический метод	1	-
2725	315007.52	2186752.99	Картометрический метод	1	-
2726	314467.49	2187208.00	Картометрический метод	1	-
2703	314084.47	2187047.46	Картометрический метод	1	-
Часть 17					
2727	299798.18	2194587.88	Картометрический метод	1	-
2728	299760.02	2194565.03	Картометрический метод	1	-
2729	299723.80	2194554.91	Картометрический метод	1	-
2730	299712.68	2194556.40	Картометрический метод	1	-
2731	299703.40	2194537.69	Картометрический метод	1	-
2732	299783.62	2194488.34	Картометрический метод	1	-
2733	299745.10	2194424.33	Картометрический метод	1	-
2734	299802.88	2194386.94	Картометрический метод	1	-
2735	299771.16	2194326.33	Картометрический метод	1	-
2736	299632.94	2194401.66	Картометрический метод	1	-
2737	299519.66	2194462.28	Картометрический метод	1	-

3. Сведения о характерных точках части (частей) границы объекта					
Обозначение характерных точек части границы	Координаты, м		Метод определения координат характерной точки	Средняя квадратическая погрешность положения характерной точки (Mt), м	Описание обозначения точки на местности (при наличии)
	X	Y			
1	2	3	4	5	6
2738	299459.04	2194356.35	Картометрический метод	1	-
2739	299365.90	2194423.74	Картометрический метод	1	-
2740	299336.32	2194376.03	Картометрический метод	1	-
2741	299367.03	2194345.97	Картометрический метод	1	-
2742	299373.50	2194335.94	Картометрический метод	1	-
2743	299386.86	2194298.54	Картометрический метод	1	-
2744	299395.50	2194285.29	Картометрический метод	1	-
2745	299415.86	2194265.46	Картометрический метод	1	-
2746	299429.65	2194235.61	Картометрический метод	1	-
2747	299453.05	2194214.60	Картометрический метод	1	-
2748	299462.96	2194199.41	Картометрический метод	1	-
2749	299473.11	2194163.62	Картометрический метод	1	-
2750	299476.26	2194147.27	Картометрический метод	1	-
2751	299483.32	2194110.61	Картометрический метод	1	-
2752	299488.93	2194016.86	Картометрический метод	1	-
2753	299501.86	2193969.55	Картометрический метод	1	-
2754	299516.85	2193937.54	Картометрический метод	1	-
2755	299529.02	2193929.89	Картометрический метод	1	-
2756	299554.36	2193926.33	Картометрический метод	1	-
2757	299579.57	2193930.52	Картометрический метод	1	-
2758	299589.48	2193927.73	Картометрический метод	1	-
2759	299610.40	2193911.68	Картометрический метод	1	-
2760	299621.28	2193906.30	Картометрический метод	1	-
2761	299650.71	2193908.44	Картометрический метод	1	-
2762	299671.40	2193897.23	Картометрический метод	1	-
2763	299684.56	2193896.81	Картометрический метод	1	-

3. Сведения о характерных точках части (частей) границы объекта					
Обозначение характерных точек части границы	Координаты, м		Метод определения координат характерной точки	Средняя квадратическая погрешность положения характерной точки (Mt), м	Описание обозначения точки на местности (при наличии)
	X	Y			
1	2	3	4	5	6
2764	299694.68	2193890.45	Картометрический метод	1	-
2765	299725.19	2193890.02	Картометрический метод	1	-
2766	299740.16	2193881.40	Картометрический метод	1	-
2767	299745.77	2193870.62	Картометрический метод	1	-
2768	299756.76	2193861.12	Картометрический метод	1	-
2769	299782.43	2193858.91	Картометрический метод	1	-
2770	299775.92	2193851.65	Картометрический метод	1	-
2771	299687.34	2193847.92	Картометрический метод	1	-
2772	299717.30	2193817.22	Картометрический метод	1	-
2773	299721.44	2193801.58	Картометрический метод	1	-
2774	299710.70	2193787.83	Картометрический метод	1	-
2775	299696.57	2193783.87	Картометрический метод	1	-
2776	299654.95	2193784.63	Картометрический метод	1	-
2777	299653.82	2193776.53	Картометрический метод	1	-
2778	299686.40	2193757.88	Картометрический метод	1	-
2779	299688.31	2193741.70	Картометрический метод	1	-
2780	299717.30	2193718.91	Картометрический метод	1	-
2781	299719.75	2193711.94	Картометрический метод	1	-
2782	299710.70	2193688.96	Картометрический метод	1	-
2783	299716.92	2193676.70	Картометрический метод	1	-
2784	299728.42	2193670.30	Картометрический метод	1	-
2785	299774.57	2193677.08	Картометрический метод	1	-
2786	299793.41	2193662.39	Картометрический метод	1	-
2787	299814.13	2193628.49	Картометрический метод	1	-
2788	299831.84	2193591.57	Картометрический метод	1	-
2789	299849.92	2193583.28	Картометрический метод	1	-

3. Сведения о характерных точках части (частей) границы объекта					
Обозначение характерных точек части границы	Координаты, м		Метод определения координат характерной точки	Средняя квадратическая погрешность положения характерной точки (Mt), м	Описание обозначения точки на местности (при наличии)
	X	Y			
1	2	3	4	5	6
2790	299871.39	2193587.61	Картометрический метод	1	-
2791	299903.99	2193598.35	Картометрический метод	1	-
2792	299919.82	2193595.72	Картометрический метод	1	-
2793	299937.34	2193584.60	Картометрический метод	1	-
2794	299927.35	2193558.97	Картометрический метод	1	-
2795	299849.36	2193514.90	Картометрический метод	1	-
2796	299825.20	2193479.41	Картометрический метод	1	-
2797	299807.84	2193440.43	Картометрический метод	1	-
2798	299778.06	2193416.10	Картометрический метод	1	-
2799	299754.13	2193387.37	Картометрический метод	1	-
2800	299730.86	2193347.45	Картометрический метод	1	-
2801	299684.71	2193302.81	Картометрический метод	1	-
2802	299682.45	2193281.14	Картометрический метод	1	-
2803	299701.85	2193245.55	Картометрический метод	1	-
2804	299722.39	2193223.71	Картометрический метод	1	-
2805	299739.06	2193212.74	Картометрический метод	1	-
2806	299735.76	2193240.85	Картометрический метод	1	-
2807	299740.86	2193277.67	Картометрический метод	1	-
2808	299778.24	2193326.95	Картометрический метод	1	-
2809	299816.76	2193383.03	Картометрический метод	1	-
2810	299868.31	2193452.70	Картометрический метод	1	-
2811	299904.00	2193486.69	Картометрический метод	1	-
2812	299945.34	2193530.88	Картометрический метод	1	-
2813	299976.50	2193564.30	Картометрический метод	1	-
2814	300010.98	2193618.74	Картометрический метод	1	-
2815	300012.89	2193613.85	Картометрический метод	1	-

3. Сведения о характерных точках части (частей) границы объекта					
Обозначение характерных точек части границы	Координаты, м		Метод определения координат характерной точки	Средняя квадратическая погрешность положения характерной точки (Мт), м	Описание обозначения точки на местности (при наличии)
	X	Y			
1	2	3	4	5	6
2816	300015.86	2193613.00	Картометрический метод	1	-
2817	300020.97	2193613.85	Картометрический метод	1	-
2818	300024.37	2193615.55	Картометрический метод	1	-
2819	300032.87	2193625.33	Картометрический метод	1	-
2820	300038.82	2193632.56	Картометрический метод	1	-
2821	300047.75	2193638.93	Картометрический метод	1	-
2822	300056.68	2193642.34	Картометрический метод	1	-
2823	300066.46	2193645.31	Картометрический метод	1	-
2824	300078.36	2193651.68	Картометрический метод	1	-
2825	300084.74	2193657.63	Картометрический метод	1	-
2826	300109.34	2193673.20	Картометрический метод	1	-
2827	300110.24	2193673.79	Картометрический метод	1	-
2828	300117.47	2193680.59	Картометрический метод	1	-
2829	300123.00	2193691.22	Картометрический метод	1	-
2830	300125.97	2193702.69	Картометрический метод	1	-
2831	300128.94	2193715.45	Картометрический метод	1	-
2832	300134.47	2193726.08	Картометрический метод	1	-
2833	300141.27	2193731.60	Картометрический метод	1	-
2834	300150.20	2193736.28	Картометрический метод	1	-
2835	300163.80	2193737.56	Картометрический метод	1	-
2836	300172.73	2193736.28	Картометрический метод	1	-
2837	300187.61	2193731.18	Картометрический метод	1	-
2838	300208.64	2193722.87	Картометрический метод	1	-
2839	300198.99	2193747.46	Картометрический метод	1	-
2840	300190.46	2193757.11	Картометрический метод	1	-
2841	300132.25	2193801.17	Картометрический метод	1	-



3. Сведения о характерных точках части (частей) границы объекта					
Обозначение характерных точек части границы	Координаты, м		Метод определения координат характерной точки	Средняя квадратическая погрешность положения характерной точки (Mt), м	Описание обозначения точки на местности (при наличии)
	X	Y			
1	2	3	4	5	6
2842	300069.85	2193852.78	Картометрический метод	1	-
2843	300048.44	2193866.30	Картометрический метод	1	-
2844	300012.92	2193869.50	Картометрический метод	1	-
2845	299956.29	2193863.56	Картометрический метод	1	-
2846	299947.24	2193865.24	Картометрический метод	1	-
2847	300016.44	2194042.53	Картометрический метод	1	-
2848	300000.01	2194069.72	Картометрический метод	1	-
2849	300001.14	2194086.72	Картометрический метод	1	-
2850	300032.49	2194156.19	Картометрический метод	1	-
2851	300021.07	2194171.92	Картометрический метод	1	-
2852	299994.33	2194200.16	Картометрический метод	1	-
2853	299970.42	2194234.44	Картометрический метод	1	-
2854	299955.32	2194284.01	Картометрический метод	1	-
2855	299959.63	2194354.47	Картометрический метод	1	-
2856	299978.60	2194412.46	Картометрический метод	1	-
2857	299978.74	2194455.37	Картометрический метод	1	-
2858	299943.89	2194456.42	Картометрический метод	1	-
2859	299944.32	2194490.48	Картометрический метод	1	-
2860	299968.25	2194548.44	Картометрический метод	1	-
2861	299966.74	2194571.72	Картометрический метод	1	-
2862	299943.03	2194586.16	Картометрический метод	1	-
2863	299910.05	2194588.54	Картометрический метод	1	-
2864	299867.80	2194583.14	Картометрический метод	1	-
2865	299825.99	2194590.48	Картометрический метод	1	-
2727	299798.18	2194587.88	Картометрический метод	1	-
2866	299557.64	2194342.40	Картометрический метод	1	-

3. Сведения о характерных точках части (частей) границы объекта					
Обозначение характерных точек части границы	Координаты, м		Метод определения координат характерной точки	Средняя квадратическая погрешность положения характерной точки (Mt), м	Описание обозначения точки на местности (при наличии)
	X	Y			
1	2	3	4	5	6
2867	299589.48	2194325.20	Картометрический метод	1	-
2868	299618.14	2194315.65	Картометрический метод	1	-
2869	299579.29	2194226.48	Картометрический метод	1	-
2870	299520.70	2194258.33	Картометрический метод	1	-
2866	299557.64	2194342.40	Картометрический метод	1	-
Часть 18					
2871	303639.40	2201126.97	Картометрический метод	1	-
2872	303636.55	2201118.68	Картометрический метод	1	-
2873	303638.18	2201112.99	Картометрический метод	1	-
2874	303619.46	2201092.39	Картометрический метод	1	-
2875	303589.62	2201084.92	Картометрический метод	1	-
2876	303646.87	2201063.50	Картометрический метод	1	-
2877	303655.00	2201051.97	Картометрический метод	1	-
2878	303660.83	2201025.39	Картометрический метод	1	-
2879	303657.93	2201004.51	Картометрический метод	1	-
2880	303646.52	2200992.43	Картометрический метод	1	-
2881	303622.24	2200984.45	Картометрический метод	1	-
2882	303549.41	2201004.64	Картометрический метод	1	-
2883	303567.31	2200984.99	Картометрический метод	1	-
2884	303598.24	2200970.59	Картометрический метод	1	-
2885	303672.80	2200965.78	Картометрический метод	1	-
2886	303677.91	2200957.08	Картометрический метод	1	-
2887	303675.61	2200939.70	Картометрический метод	1	-
2888	303653.55	2200922.79	Картометрический метод	1	-
2889	303597.48	2200924.39	Картометрический метод	1	-
2890	303580.65	2200832.36	Картометрический метод	1	-

3. Сведения о характерных точках части (частей) границы объекта					
Обозначение характерных точек части границы	Координаты, м		Метод определения координат характерной точки	Средняя квадратическая погрешность положения характерной точки (Mt), м	Описание обозначения точки на местности (при наличии)
	X	Y			
1	2	3	4	5	6
2891	303591.15	2200812.93	Картометрический метод	1	-
2892	303611.45	2200807.88	Картометрический метод	1	-
2893	303616.70	2200795.55	Картометрический метод	1	-
2894	303616.19	2200764.88	Картометрический метод	1	-
2895	303622.83	2200749.55	Картометрический метод	1	-
2896	303623.09	2200729.37	Картометрический метод	1	-
2897	303649.15	2200714.92	Картометрический метод	1	-
2898	303645.97	2200690.57	Картометрический метод	1	-
2899	303650.75	2200654.27	Картометрический метод	1	-
2900	303642.17	2200625.34	Картометрический метод	1	-
2901	303604.05	2200561.70	Картометрический метод	1	-
2902	303575.73	2200498.87	Картометрический метод	1	-
2903	303554.39	2200474.72	Картометрический метод	1	-
2904	303558.97	2200468.74	Картометрический метод	1	-
2905	303641.38	2200501.85	Картометрический метод	1	-
2906	303664.05	2200518.47	Картометрический метод	1	-
2907	303678.40	2200515.47	Картометрический метод	1	-
2908	303675.55	2200507.65	Картометрический метод	1	-
2909	303677.39	2200501.12	Картометрический метод	1	-
2910	303698.00	2200482.00	Картометрический метод	1	-
2911	303704.24	2200479.69	Картометрический метод	1	-
2912	303710.79	2200482.46	Картометрический метод	1	-
2913	303722.36	2200437.87	Картометрический метод	1	-
2914	303748.54	2200424.90	Картометрический метод	1	-
2915	303758.99	2200361.71	Картометрический метод	1	-
2916	303753.11	2200330.04	Картометрический метод	1	-

3. Сведения о характерных точках части (частей) границы объекта					
Обозначение характерных точек части границы	Координаты, м		Метод определения координат характерной точки	Средняя квадратическая погрешность положения характерной точки (Mt), м	Описание обозначения точки на местности (при наличии)
	X	Y			
1	2	3	4	5	6
2917	303731.04	2200321.18	Картометрический метод	1	-
2918	303677.26	2200318.18	Картометрический метод	1	-
2919	303664.08	2200310.99	Картометрический метод	1	-
2920	303649.91	2200297.08	Картометрический метод	1	-
2921	303649.91	2200290.72	Картометрический метод	1	-
2922	303655.79	2200277.64	Картометрический метод	1	-
2923	303656.14	2200266.74	Картометрический метод	1	-
2924	303646.56	2200237.24	Картометрический метод	1	-
2925	303648.12	2200222.25	Картометрический метод	1	-
2926	303660.00	2200208.71	Картометрический метод	1	-
2927	303680.86	2200197.43	Картометрический метод	1	-
2928	303708.69	2200187.60	Картометрический метод	1	-
2929	303745.97	2200157.49	Картометрический метод	1	-
2930	303751.00	2200148.38	Картометрический метод	1	-
2931	303750.30	2200137.48	Картометрический метод	1	-
2932	303740.82	2200128.23	Картометрический метод	1	-
2933	303714.91	2200117.57	Картометрический метод	1	-
2934	303705.44	2200107.62	Картометрический метод	1	-
2935	303704.12	2200093.95	Картометрический метод	1	-
2936	303715.15	2200044.43	Картометрический метод	1	-
2937	303711.81	2200036.38	Картометрический метод	1	-
2938	303701.36	2200031.12	Картометрический метод	1	-
2939	303652.91	2200031.48	Картометрический метод	1	-
2940	303642.13	2200027.16	Картометрический метод	1	-
2941	303623.89	2200011.33	Картометрический метод	1	-
2942	303613.82	2199995.75	Картометрический метод	1	-

3. Сведения о характерных точках части (частей) границы объекта					
Обозначение характерных точек части границы	Координаты, м		Метод определения координат характерной точки	Средняя квадратическая погрешность положения характерной точки (Мт), м	Описание обозначения точки на местности (при наличии)
	X	Y			
1	2	3	4	5	6
2943	303610.57	2199977.40	Картометрический метод	1	-
2944	303613.82	2199960.73	Картометрический метод	1	-
2945	303633.60	2199920.44	Картометрический метод	1	-
2946	303637.08	2199901.38	Картометрический метод	1	-
2947	303640.44	2199810.25	Картометрический метод	1	-
2948	303646.20	2199794.17	Картометрический метод	1	-
2949	303660.34	2199780.87	Картометрический метод	1	-
2950	303697.94	2199756.78	Картометрический метод	1	-
2951	303730.90	2199723.30	Картометрический метод	1	-
2952	303719.49	2199715.62	Картометрический метод	1	-
2953	303712.66	2199700.84	Картометрический метод	1	-
2954	303726.32	2199646.88	Картометрический метод	1	-
2955	303727.62	2199619.53	Картометрический метод	1	-
2956	303723.53	2199586.83	Картометрический метод	1	-
2957	303877.06	2199581.85	Картометрический метод	1	-
2958	303918.27	2199571.52	Картометрический метод	1	-
2959	303942.09	2199568.92	Картометрический метод	1	-
2960	303971.43	2199520.03	Картометрический метод	1	-
2961	304024.58	2199486.89	Картометрический метод	1	-
2962	304020.41	2199424.78	Картометрический метод	1	-
2963	304038.76	2199315.14	Картометрический метод	1	-
2964	304094.23	2199341.22	Картометрический метод	1	-
2965	304114.33	2199345.27	Картометрический метод	1	-
2966	304164.20	2199337.16	Картометрический метод	1	-
2967	304198.89	2199340.64	Картометрический метод	1	-
2968	304224.98	2199348.75	Картометрический метод	1	-

3. Сведения о характерных точках части (частей) границы объекта					
Обозначение характерных точек части границы	Координаты, м		Метод определения координат характерной точки	Средняя квадратическая погрешность положения характерной точки (Mt), м	Описание обозначения точки на местности (при наличии)
	X	Y			
1	2	3	4	5	6
2969	304236.98	2199360.15	Картометрический метод	1	-
2970	304243.51	2199357.26	Картометрический метод	1	-
2971	304258.10	2199341.92	Картометрический метод	1	-
2972	304277.10	2199326.54	Картометрический метод	1	-
2973	304295.15	2199318.61	Картометрический метод	1	-
2974	304322.92	2199317.20	Картометрический метод	1	-
2975	304360.88	2199315.33	Картометрический метод	1	-
2976	304397.65	2199287.80	Картометрический метод	1	-
2977	304403.89	2199283.40	Картометрический метод	1	-
2978	304428.40	2199284.51	Картометрический метод	1	-
2979	304444.64	2199290.68	Картометрический метод	1	-
2980	304417.25	2199357.46	Картометрический метод	1	-
2981	304405.92	2199466.22	Картометрический метод	1	-
2982	304331.57	2199501.06	Картометрический метод	1	-
2983	304315.26	2199507.81	Картометрический метод	1	-
2984	304296.95	2199492.16	Картометрический метод	1	-
2985	304280.72	2199481.99	Картометрический метод	1	-
2986	304266.65	2199463.80	Картометрический метод	1	-
2987	304201.45	2199491.65	Картометрический метод	1	-
2988	304187.15	2199494.09	Картометрический метод	1	-
2989	304178.73	2199504.13	Картометрический метод	1	-
2990	304145.10	2199524.39	Картометрический метод	1	-
2991	304131.55	2199529.34	Картометрический метод	1	-
2992	304124.56	2199536.36	Картометрический метод	1	-
2993	304083.75	2199566.22	Картометрический метод	1	-
2994	304083.36	2199584.98	Картометрический метод	1	-

3. Сведения о характерных точках части (частей) границы объекта					
Обозначение характерных точек части границы	Координаты, м		Метод определения координат характерной точки	Средняя квадратическая погрешность положения характерной точки (Mt), м	Описание обозначения точки на местности (при наличии)
	X	Y			
1	2	3	4	5	6
2995	304097.77	2199600.13	Картометрический метод	1	-
2996	304112.74	2199608.46	Картометрический метод	1	-
2997	304097.40	2199624.34	Картометрический метод	1	-
2998	304068.02	2199646.70	Картометрический метод	1	-
2999	304050.82	2199690.48	Картометрический метод	1	-
3000	304016.81	2199702.50	Картометрический метод	1	-
3001	304005.92	2199671.83	Картометрический метод	1	-
3002	303973.57	2199660.38	Картометрический метод	1	-
3003	303941.22	2199666.10	Картометрический метод	1	-
3004	303898.77	2199666.46	Картометрический метод	1	-
3005	303843.86	2199656.50	Картометрический метод	1	-
3006	303818.36	2199663.70	Картометрический метод	1	-
3007	303766.43	2199713.41	Картометрический метод	1	-
3008	303755.92	2199740.55	Картометрический метод	1	-
3009	303742.08	2199763.35	Картометрический метод	1	-
3010	303739.14	2199818.49	Картометрический метод	1	-
3011	303724.08	2199866.71	Картометрический метод	1	-
3012	303730.69	2199891.74	Картометрический метод	1	-
3013	303759.99	2199922.43	Картометрический метод	1	-
3014	303825.37	2199967.56	Картометрический метод	1	-
3015	303851.28	2199994.94	Картометрический метод	1	-
3016	303904.10	2200052.32	Картометрический метод	1	-
3017	303885.62	2200056.27	Картометрический метод	1	-
3018	303888.70	2200069.70	Картометрический метод	1	-
3019	303891.28	2200079.65	Картометрический метод	1	-
3020	303888.47	2200091.33	Картометрический метод	1	-

3. Сведения о характерных точках части (частей) границы объекта					
Обозначение характерных точек части границы	Координаты, м		Метод определения координат характерной точки	Средняя квадратическая погрешность положения характерной точки (Мт), м	Описание обозначения точки на местности (при наличии)
	X	Y			
1	2	3	4	5	6
3021	303868.09	2200095.34	Картометрический метод	1	-
3022	303869.26	2200107.78	Картометрический метод	1	-
3023	303858.69	2200103.85	Картометрический метод	1	-
3024	303828.33	2200103.38	Картометрический метод	1	-
3025	303759.35	2200170.46	Картометрический метод	1	-
3026	303714.45	2200203.76	Картометрический метод	1	-
3027	303718.01	2200226.68	Картометрический метод	1	-
3028	303733.09	2200246.92	Картометрический метод	1	-
3029	303760.29	2200246.76	Картометрический метод	1	-
3030	303734.09	2200269.45	Картометрический метод	1	-
3031	303732.17	2200298.26	Картометрический метод	1	-
3032	303754.35	2200319.59	Картометрический метод	1	-
3033	303790.76	2200335.11	Картометрический метод	1	-
3034	303831.48	2200333.86	Картометрический метод	1	-
3035	303866.60	2200318.10	Картометрический метод	1	-
3036	303892.10	2200295.19	Картометрический метод	1	-
3037	303919.75	2200277.95	Картометрический метод	1	-
3038	303952.36	2200270.62	Картометрический метод	1	-
3039	303950.94	2200288.81	Картометрический метод	1	-
3040	303934.40	2200361.57	Картометрический метод	1	-
3041	303913.85	2200401.35	Картометрический метод	1	-
3042	303900.59	2200405.45	Картометрический метод	1	-
3043	303892.38	2200398.50	Картометрический метод	1	-
3044	303893.32	2200350.19	Картометрический метод	1	-
3045	303900.28	2200322.10	Картометрический метод	1	-
3046	303903.74	2200305.68	Картометрический метод	1	-



3. Сведения о характерных точках части (частей) границы объекта					
Обозначение характерных точек части границы	Координаты, м		Метод определения координат характерной точки	Средняя квадратическая погрешность положения характерной точки (Mt), м	Описание обозначения точки на местности (при наличии)
	X	Y			
1	2	3	4	5	6
3047	303887.96	2200307.89	Картометрический метод	1	-
3048	303867.76	2200324.62	Картометрический метод	1	-
3049	303848.81	2200345.14	Картометрический метод	1	-
3050	303822.92	2200400.40	Картометрический метод	1	-
3051	303818.18	2200425.97	Картометрический метод	1	-
3052	303797.03	2200461.64	Картометрический метод	1	-
3053	303802.40	2200473.64	Картометрический метод	1	-
3054	303814.74	2200472.78	Картометрический метод	1	-
3055	303782.46	2200490.45	Картометрический метод	1	-
3056	303759.80	2200513.10	Картометрический метод	1	-
3057	303772.26	2200552.76	Картометрический метод	1	-
3058	303803.98	2200578.82	Картометрический метод	1	-
3059	303871.91	2200564.08	Картометрический метод	1	-
3060	303904.01	2200614.68	Картометрический метод	1	-
3061	303835.71	2200662.65	Картометрический метод	1	-
3062	303839.10	2200740.82	Картометрический метод	1	-
3063	303898.02	2200828.06	Картометрический метод	1	-
3064	303963.34	2200772.42	Картометрический метод	1	-
3065	303985.36	2200824.46	Картометрический метод	1	-
3066	304001.30	2200837.95	Картометрический метод	1	-
3067	304022.37	2200836.61	Картометрический метод	1	-
3068	304031.55	2200826.08	Картометрический метод	1	-
3069	304022.91	2200799.25	Картометрический метод	1	-
3070	304037.15	2200801.33	Картометрический метод	1	-
3071	304109.89	2200837.52	Картометрический метод	1	-
3072	304135.46	2200869.01	Картометрический метод	1	-

3. Сведения о характерных точках части (частей) границы объекта					
Обозначение характерных точек части границы	Координаты, м		Метод определения координат характерной точки	Средняя квадратическая погрешность положения характерной точки (Mt), м	Описание обозначения точки на местности (при наличии)
	X	Y			
1	2	3	4	5	6
3073	304147.90	2200868.67	Картометрический метод	1	-
3074	304166.62	2200860.20	Картометрический метод	1	-
3075	304174.18	2200930.06	Картометрический метод	1	-
3076	304160.86	2200928.26	Картометрический метод	1	-
3077	304121.42	2200882.71	Картометрический метод	1	-
3078	304097.29	2200866.14	Картометрический метод	1	-
3079	304079.10	2200860.75	Картометрический метод	1	-
3080	304064.87	2200871.54	Картометрический метод	1	-
3081	304089.73	2200914.40	Картометрический метод	1	-
3082	304136.91	2200972.20	Картометрический метод	1	-
3083	304097.84	2200995.60	Картометрический метод	1	-
3084	304031.55	2201053.38	Картометрический метод	1	-
3085	304008.39	2201083.69	Картометрический метод	1	-
3086	304003.60	2201104.10	Картометрический метод	1	-
3087	303967.28	2201090.74	Картометрический метод	1	-
3088	303985.94	2201017.39	Картометрический метод	1	-
3089	303984.41	2200999.49	Картометрический метод	1	-
3090	303969.04	2200985.13	Картометрический метод	1	-
3091	303970.31	2200948.58	Картометрический метод	1	-
3092	303952.93	2200907.99	Картометрический метод	1	-
3093	303929.45	2200885.06	Картометрический метод	1	-
3094	303898.95	2200874.21	Картометрический метод	1	-
3095	303854.33	2200935.72	Картометрический метод	1	-
3096	303838.95	2200983.61	Картометрический метод	1	-
3097	303838.44	2201015.12	Картометрический метод	1	-
3098	303777.09	2201108.97	Картометрический метод	1	-

3. Сведения о характерных точках части (частей) границы объекта					
Обозначение характерных точек части границы	Координаты, м		Метод определения координат характерной точки	Средняя квадратическая погрешность положения характерной точки (Mt), м	Описание обозначения точки на местности (при наличии)
	X	Y			
1	2	3	4	5	6
3099	303768.19	2201104.61	Картометрический метод	1	-
3100	303728.24	2201114.08	Картометрический метод	1	-
3101	303702.88	2201114.35	Картометрический метод	1	-
3102	303661.36	2201130.09	Картометрический метод	1	-
3103	303647.95	2201130.90	Картометрический метод	1	-
2871	303639.40	2201126.97	Картометрический метод	1	-
Часть 19					
3104	298276.93	2192659.70	Картометрический метод	1	-
3105	297982.58	2192302.64	Картометрический метод	1	-
3106	297868.98	2192161.85	Картометрический метод	1	-
3107	297841.79	2192122.11	Картометрический метод	1	-
3108	297813.61	2192068.79	Картометрический метод	1	-
3109	297784.78	2191951.98	Картометрический метод	1	-
3110	297779.16	2191923.01	Картометрический метод	1	-
3111	297758.91	2191848.22	Картометрический метод	1	-
3112	297719.11	2191731.56	Картометрический метод	1	-
3113	297704.01	2191695.20	Картометрический метод	1	-
3114	297710.72	2191691.55	Картометрический метод	1	-
3115	297865.26	2191632.87	Картометрический метод	1	-
3116	297888.70	2191644.31	Картометрический метод	1	-
3117	297901.69	2191668.33	Картометрический метод	1	-
3118	297899.44	2191695.54	Картометрический метод	1	-
3119	297922.01	2191778.24	Картометрический метод	1	-
3120	297946.02	2191815.67	Картометрический метод	1	-
3121	297947.49	2191829.39	Картометрический метод	1	-
3122	297962.11	2191879.81	Картометрический метод	1	-

3. Сведения о характерных точках части (частей) границы объекта					
Обозначение характерных точек части границы	Координаты, м		Метод определения координат характерной точки	Средняя квадратическая погрешность положения характерной точки (Mt), м	Описание обозначения точки на местности (при наличии)
	X	Y			
1	2	3	4	5	6
3123	297954.44	2191898.26	Картометрический метод	1	-
3124	297949.72	2191916.87	Картометрический метод	1	-
3125	297949.67	2191946.08	Картометрический метод	1	-
3126	297971.69	2191996.93	Картометрический метод	1	-
3127	297994.85	2192031.97	Картометрический метод	1	-
3128	298027.31	2192055.37	Картометрический метод	1	-
3129	298026.65	2192060.72	Картометрический метод	1	-
3130	298065.43	2192072.24	Картометрический метод	1	-
3131	298077.84	2192075.48	Картометрический метод	1	-
3132	298098.97	2192094.56	Картометрический метод	1	-
3133	298128.48	2192109.65	Картометрический метод	1	-
3134	298158.68	2192117.20	Картометрический метод	1	-
3135	298193.68	2192117.88	Картометрический метод	1	-
3136	298234.86	2192108.96	Картометрический метод	1	-
3137	298252.70	2192102.10	Картометрический метод	1	-
3138	298269.17	2192099.36	Картометрический метод	1	-
3139	298264.66	2192132.30	Картометрический метод	1	-
3140	298229.54	2192133.43	Картометрический метод	1	-
3141	298230.12	2192263.72	Картометрический метод	1	-
3142	298386.48	2192255.51	Картометрический метод	1	-
3143	298394.76	2192290.38	Картометрический метод	1	-
3144	298425.93	2192282.71	Картометрический метод	1	-
3145	298432.97	2192273.98	Картометрический метод	1	-
3146	298452.33	2192263.71	Картометрический метод	1	-
3147	298473.73	2192261.90	Картометрический метод	1	-
3148	298491.75	2192279.43	Картометрический метод	1	-

3. Сведения о характерных точках части (частей) границы объекта					
Обозначение характерных точек части границы	Координаты, м		Метод определения координат характерной точки	Средняя квадратическая погрешность положения характерной точки (Mt), м	Описание обозначения точки на местности (при наличии)
	X	Y			
1	2	3	4	5	6
3149	298507.47	2192279.43	Картометрический метод	1	-
3150	298514.11	2192273.87	Картометрический метод	1	-
3151	298521.14	2192252.36	Картометрический метод	1	-
3152	298531.30	2192242.90	Картометрический метод	1	-
3153	298542.79	2192243.52	Картометрический метод	1	-
3154	298571.69	2192265.54	Картометрический метод	1	-
3155	298598.66	2192271.56	Картометрический метод	1	-
3156	298634.34	2192272.78	Картометрический метод	1	-
3157	298674.62	2192257.06	Картометрический метод	1	-
3158	298687.80	2192247.14	Картометрический метод	1	-
3159	298703.97	2192214.39	Картометрический метод	1	-
3160	298701.97	2192249.55	Картометрический метод	1	-
3161	298671.38	2192272.21	Картометрический метод	1	-
3162	298644.19	2192297.13	Картометрический метод	1	-
3163	298492.38	2192298.27	Картометрический метод	1	-
3164	298458.40	2192297.13	Картометрический метод	1	-
3165	298431.20	2192313.00	Картометрический метод	1	-
3166	298415.34	2192341.32	Картометрический метод	1	-
3167	298408.54	2192352.64	Картометрический метод	1	-
3168	298411.94	2192394.56	Картометрический метод	1	-
3169	298439.14	2192397.40	Картометрический метод	1	-
3170	298447.64	2192411.00	Картометрический метод	1	-
3171	298439.14	2192430.26	Картометрический метод	1	-
3172	298430.08	2192444.98	Картометрический метод	1	-
3173	298437.44	2192469.34	Картометрический метод	1	-
3174	298444.24	2192488.60	Картометрический метод	1	-

3. Сведения о характерных точках части (частей) границы объекта					
Обозначение характерных точек части границы	Координаты, м		Метод определения координат характерной точки	Средняя квадратическая погрешность положения характерной точки (Мт), м	Описание обозначения точки на местности (при наличии)
	X	Y			
1	2	3	4	5	6
3175	298462.93	2192490.30	Картометрический метод	1	-
3176	298482.76	2192534.48	Картометрический метод	1	-
3177	298507.11	2192558.28	Картометрический метод	1	-
3178	298558.09	2192593.40	Картометрический метод	1	-
3179	298606.81	2192627.94	Картометрический метод	1	-
3180	298724.78	2192655.17	Картометрический метод	1	-
3181	298420.48	2192841.37	Картометрический метод	1	-
3104	298276.93	2192659.70	Картометрический метод	1	-
Часть 20					
3182	301619.45	2194102.79	Картометрический метод	1	-
3183	301619.68	2194102.43	Картометрический метод	1	-
3184	301645.04	2194062.21	Картометрический метод	1	-
3185	301647.25	2194033.55	Картометрический метод	1	-
3186	301638.42	2194023.17	Картометрический метод	1	-
3187	301673.49	2193993.61	Картометрический метод	1	-
3188	301679.23	2193979.07	Картометрический метод	1	-
3189	301653.43	2193947.76	Картометрический метод	1	-
3190	301654.30	2193935.40	Картометрический метод	1	-
3191	301708.12	2193861.54	Картометрический метод	1	-
3192	301778.99	2193787.65	Картометрический метод	1	-
3193	301786.84	2193779.47	Картометрический метод	1	-
3194	301805.18	2193747.05	Картометрический метод	1	-
3195	301801.65	2193728.53	Картометрический метод	1	-
3196	301790.19	2193722.57	Картометрический метод	1	-
3197	301784.55	2193675.91	Картометрический метод	1	-
3198	301796.49	2193648.28	Картометрический метод	1	-

3. Сведения о характерных точках части (частей) границы объекта					
Обозначение характерных точек части границы	Координаты, м		Метод определения координат характерной точки	Средняя квадратическая погрешность положения характерной точки (Mt), м	Описание обозначения точки на местности (при наличии)
	X	Y			
1	2	3	4	5	6
3199	301798.70	2193619.76	Картометрический метод	1	-
3200	301793.18	2193567.79	Картометрический метод	1	-
3201	301862.84	2193571.81	Картометрический метод	1	-
3202	301889.15	2193393.94	Картометрический метод	1	-
3203	301908.41	2193264.78	Картометрический метод	1	-
3204	301913.57	2193208.36	Картометрический метод	1	-
3205	301922.26	2193209.13	Картометрический метод	1	-
3206	301958.48	2193212.38	Картометрический метод	1	-
3207	301978.42	2193151.03	Картометрический метод	1	-
3208	301974.84	2193142.51	Картометрический метод	1	-
3209	301935.54	2193130.94	Картометрический метод	1	-
3210	301935.59	2193108.44	Картометрический метод	1	-
3211	301949.19	2193040.46	Картометрический метод	1	-
3212	301978.32	2192952.07	Картометрический метод	1	-
3213	302041.75	2192970.86	Картометрический метод	1	-
3214	302145.66	2192928.05	Картометрический метод	1	-
3215	302175.50	2192915.76	Картометрический метод	1	-
3216	302281.64	2192803.71	Картометрический метод	1	-
3217	302296.25	2192950.72	Картометрический метод	1	-
3218	302227.23	2193064.15	Картометрический метод	1	-
3219	302163.61	2193198.95	Картометрический метод	1	-
3220	302133.11	2193296.39	Картометрический метод	1	-
3221	302122.63	2193320.43	Картометрический метод	1	-
3222	302138.31	2193386.50	Картометрический метод	1	-
3223	302092.75	2193396.32	Картометрический метод	1	-
3224	302063.69	2193460.08	Картометрический метод	1	-

3. Сведения о характерных точках части (частей) границы объекта					
Обозначение характерных точек части границы	Координаты, м		Метод определения координат характерной точки	Средняя квадратическая погрешность положения характерной точки (Mt), м	Описание обозначения точки на местности (при наличии)
	X	Y			
1	2	3	4	5	6
3225	302068.89	2193474.29	Картометрический метод	1	-
3226	302087.72	2193490.80	Картометрический метод	1	-
3227	302083.55	2193508.99	Картометрический метод	1	-
3228	302066.18	2193528.85	Картометрический метод	1	-
3229	302042.98	2193541.60	Картометрический метод	1	-
3230	302038.17	2193531.15	Картометрический метод	1	-
3231	302042.77	2193485.38	Картометрический метод	1	-
3232	302029.61	2193462.18	Картометрический метод	1	-
3233	301995.10	2193434.35	Картометрический метод	1	-
3234	301930.72	2193413.67	Картометрический метод	1	-
3235	301910.43	2193484.32	Картометрический метод	1	-
3236	301887.22	2193626.77	Картометрический метод	1	-
3237	301906.63	2193643.87	Картометрический метод	1	-
3238	301953.08	2193621.54	Картометрический метод	1	-
3239	301961.49	2193626.84	Картометрический метод	1	-
3240	301975.87	2193664.88	Картометрический метод	1	-
3241	301998.87	2193670.85	Картометрический метод	1	-
3242	302015.67	2193658.24	Картометрический метод	1	-
3243	302043.33	2193582.83	Картометрический метод	1	-
3244	302057.26	2193572.66	Картометрический метод	1	-
3245	302095.53	2193561.38	Картометрический метод	1	-
3246	302126.05	2193532.62	Картометрический метод	1	-
3247	302137.33	2193484.85	Картометрический метод	1	-
3248	302153.48	2193485.74	Картометрический метод	1	-
3249	302145.29	2193531.30	Картометрический метод	1	-
3250	302109.02	2193638.79	Картометрический метод	1	-



3. Сведения о характерных точках части (частей) границы объекта					
Обозначение характерных точек части границы	Координаты, м		Метод определения координат характерной точки	Средняя квадратическая погрешность положения характерной точки (Mt), м	Описание обозначения точки на местности (при наличии)
	X	Y			
1	2	3	4	5	6
3251	302097.52	2193689.88	Картометрический метод	1	-
3252	302109.02	2193719.05	Картометрический метод	1	-
3253	302161.43	2193722.60	Картометрический метод	1	-
3254	302195.94	2193713.09	Картометрический метод	1	-
3255	302201.92	2193715.97	Картометрический метод	1	-
3256	302158.56	2193786.52	Картометрический метод	1	-
3257	302134.90	2193798.24	Картометрический метод	1	-
3258	302075.62	2193814.61	Картометрический метод	1	-
3259	302039.12	2193862.60	Картометрический метод	1	-
3260	302044.21	2193888.48	Картометрический метод	1	-
3261	302074.07	2193904.84	Картометрический метод	1	-
3262	302081.15	2193934.48	Картометрический метод	1	-
3263	302093.98	2193950.84	Картометрический метод	1	-
3264	302089.33	2193965.44	Картометрический метод	1	-
3265	302055.71	2193977.82	Картометрический метод	1	-
3266	302035.15	2194007.02	Картометрический метод	1	-
3267	302029.84	2194026.93	Картометрический метод	1	-
3268	302006.39	2194053.24	Картометрический метод	1	-
3269	301988.84	2194047.63	Картометрический метод	1	-
3270	301810.97	2194049.90	Картометрический метод	1	-
3271	301812.11	2194115.60	Картометрический метод	1	-
3272	301622.97	2194116.16	Картометрический метод	1	-
3182	301619.45	2194102.79	Картометрический метод	1	-
Часть 21					
3273	310358.54	2189330.42	Картометрический метод	1	-
3274	310344.96	2189320.18	Картометрический метод	1	-

3. Сведения о характерных точках части (частей) границы объекта					
Обозначение характерных точек части границы	Координаты, м		Метод определения координат характерной точки	Средняя квадратическая погрешность положения характерной точки (Мт), м	Описание обозначения точки на местности (при наличии)
	X	Y			
1	2	3	4	5	6
3275	310320.45	2189305.47	Картометрический метод	1	-
3276	310299.33	2189283.32	Картометрический метод	1	-
3277	310287.23	2189263.83	Картометрический метод	1	-
3278	310272.67	2189222.94	Картометрический метод	1	-
3279	310268.16	2189194.91	Картометрический метод	1	-
3280	310276.47	2189186.00	Картометрический метод	1	-
3281	310278.95	2189179.14	Картометрический метод	1	-
3282	310277.82	2189171.29	Картометрический метод	1	-
3283	310257.87	2189135.30	Картометрический метод	1	-
3284	310247.24	2189125.35	Картометрический метод	1	-
3285	310223.30	2189116.94	Картометрический метод	1	-
3286	310216.17	2189105.47	Картометрический метод	1	-
3287	310217.44	2189074.15	Картометрический метод	1	-
3288	310207.76	2189055.43	Картометрический метод	1	-
3289	310202.94	2189032.88	Картометрический метод	1	-
3290	310197.45	2189023.71	Картометрический метод	1	-
3291	310156.32	2188999.52	Картометрический метод	1	-
3292	310134.82	2188979.40	Картометрический метод	1	-
3293	310103.04	2188958.04	Картометрический метод	1	-
3294	310122.19	2188932.48	Картометрический метод	1	-
3295	310133.88	2188908.40	Картометрический метод	1	-
3296	310067.70	2188815.05	Картометрический метод	1	-
3297	310061.13	2188809.04	Картометрический метод	1	-
3298	310023.76	2188744.88	Картометрический метод	1	-
3299	309859.49	2188724.48	Картометрический метод	1	-
3300	309750.73	2188704.09	Картометрический метод	1	-

3. Сведения о характерных точках части (частей) границы объекта					
Обозначение характерных точек части границы	Координаты, м		Метод определения координат характерной точки	Средняя квадратическая погрешность положения характерной точки (Mt), м	Описание обозначения точки на местности (при наличии)
	X	Y			
1	2	3	4	5	6
3301	309741.67	2188649.71	Картометрический метод	1	-
3302	309623.84	2188656.51	Картометрический метод	1	-
3303	309612.32	2188564.28	Картометрический метод	1	-
3304	309851.02	2188472.29	Картометрический метод	1	-
3305	309844.27	2188455.60	Картометрический метод	1	-
3306	309937.95	2188420.48	Картометрический метод	1	-
3307	310025.21	2188396.79	Картометрический метод	1	-
3308	310117.01	2188385.91	Картометрический метод	1	-
3309	310253.56	2188398.54	Картометрический метод	1	-
3310	310250.12	2188416.22	Картометрический метод	1	-
3311	310321.90	2188436.69	Картометрический метод	1	-
3312	310336.75	2188580.01	Картометрический метод	1	-
3313	310323.06	2188629.82	Картометрический метод	1	-
3314	310320.61	2188696.03	Картометрический метод	1	-
3315	310317.28	2188731.39	Картометрический метод	1	-
3316	310310.50	2188803.41	Картометрический метод	1	-
3317	310323.42	2188848.15	Картометрический метод	1	-
3318	310409.90	2189107.00	Картометрический метод	1	-
3319	310398.87	2189199.60	Картометрический метод	1	-
3320	310393.02	2189359.51	Картометрический метод	1	-
3321	310389.86	2189366.14	Картометрический метод	1	-
3273	310358.54	2189330.42	Картометрический метод	1	-
Часть 22					
3322	312556.51	2189811.11	Картометрический метод	1	-
3323	312510.81	2189802.13	Картометрический метод	1	-
3324	312474.07	2189787.21	Картометрический метод	1	-

3. Сведения о характерных точках части (частей) границы объекта					
Обозначение характерных точек части границы	Координаты, м		Метод определения координат характерной точки	Средняя квадратическая погрешность положения характерной точки (Мт), м	Описание обозначения точки на местности (при наличии)
	X	Y			
1	2	3	4	5	6
3325	312458.92	2189761.29	Картометрический метод	1	-
3326	312439.99	2189728.49	Картометрический метод	1	-
3327	312348.73	2189570.35	Картометрический метод	1	-
3328	312283.00	2189457.67	Картометрический метод	1	-
3329	312303.72	2189445.57	Картометрический метод	1	-
3330	312357.57	2189484.67	Картометрический метод	1	-
3331	312375.70	2189484.67	Картометрический метод	1	-
3332	312421.02	2189447.28	Картометрический метод	1	-
3333	312379.09	2189386.10	Картометрический метод	1	-
3334	312328.12	2189306.80	Картометрический метод	1	-
3335	312411.95	2189232.03	Картометрический метод	1	-
3336	312451.60	2189203.70	Картометрический метод	1	-
3337	312445.94	2189193.51	Картометрический метод	1	-
3338	312398.36	2189151.60	Картометрический метод	1	-
3339	312347.38	2189109.67	Картометрический метод	1	-
3340	312298.66	2189076.82	Картометрический метод	1	-
3341	312286.20	2189059.83	Картометрический метод	1	-
3342	312247.68	2188986.18	Картометрический метод	1	-
3343	312291.86	2188928.41	Картометрический метод	1	-
3344	312287.33	2188900.08	Картометрический метод	1	-
3345	312295.26	2188860.44	Картометрический метод	1	-
3346	312298.66	2188823.04	Картометрический метод	1	-
3347	312315.65	2188799.26	Картометрический метод	1	-
3348	312323.59	2188781.13	Картометрический метод	1	-
3349	312345.11	2188777.73	Картометрический метод	1	-
3350	312357.71	2188812.24	Картометрический метод	1	-

3. Сведения о характерных точках части (частей) границы объекта					
Обозначение характерных точек части границы	Координаты, м		Метод определения координат характерной точки	Средняя квадратическая погрешность положения характерной точки (Мт), м	Описание обозначения точки на местности (при наличии)
	X	Y			
1	2	3	4	5	6
3351	312372.85	2188807.98	Картометрический метод	1	-
3352	312394.06	2188817.05	Картометрический метод	1	-
3353	312412.47	2188815.88	Картометрический метод	1	-
3354	312448.53	2188799.72	Картометрический метод	1	-
3355	312545.82	2188761.02	Картометрический метод	1	-
3356	312560.51	2188743.58	Картометрический метод	1	-
3357	312558.99	2188711.27	Картометрический метод	1	-
3358	312537.62	2188636.25	Картометрический метод	1	-
3359	312576.31	2188625.47	Картометрический метод	1	-
3360	312594.64	2188629.87	Картометрический метод	1	-
3361	312621.08	2188656.46	Картометрический метод	1	-
3362	312629.12	2188686.38	Картометрический метод	1	-
3363	312629.79	2188734.66	Картометрический метод	1	-
3364	312625.77	2188768.29	Картометрический метод	1	-
3365	312602.38	2188802.94	Картометрический метод	1	-
3366	312543.01	2188868.40	Картометрический метод	1	-
3367	312535.10	2188889.25	Картометрический метод	1	-
3368	312433.47	2188868.37	Картометрический метод	1	-
3369	312390.42	2188991.85	Картометрический метод	1	-
3370	312432.34	2188998.65	Картометрический метод	1	-
3371	312419.88	2189059.83	Картометрический метод	1	-
3372	312541.55	2189091.52	Картометрический метод	1	-
3373	312556.87	2189099.19	Картометрический метод	1	-
3374	312667.12	2189142.95	Картометрический метод	1	-
3375	312694.94	2189242.75	Картометрический метод	1	-
3376	312696.47	2189256.76	Картометрический метод	1	-

3. Сведения о характерных точках части (частей) границы объекта					
Обозначение характерных точек части границы	Координаты, м		Метод определения координат характерной точки	Средняя квадратическая погрешность положения характерной точки (Mt), м	Описание обозначения точки на местности (при наличии)
	X	Y			
1	2	3	4	5	6
3377	312697.89	2189269.72	Картометрический метод	1	-
3378	312735.52	2189317.45	Картометрический метод	1	-
3379	312761.25	2189480.88	Картометрический метод	1	-
3380	312759.85	2189485.72	Картометрический метод	1	-
3381	312751.84	2189500.48	Картометрический метод	1	-
3382	312751.91	2189513.22	Картометрический метод	1	-
3383	312749.75	2189520.70	Картометрический метод	1	-
3384	312751.94	2189520.17	Картометрический метод	1	-
3385	312752.02	2189533.64	Картометрический метод	1	-
3386	312745.74	2189544.84	Картометрический метод	1	-
3387	312741.00	2189553.29	Картометрический метод	1	-
3388	312718.46	2189579.31	Картометрический метод	1	-
3389	312706.49	2189605.05	Картометрический метод	1	-
3390	312698.58	2189648.44	Картометрический метод	1	-
3391	312701.74	2189727.85	Картометрический метод	1	-
3392	312695.99	2189765.82	Картометрический метод	1	-
3393	312682.78	2189783.32	Картометрический метод	1	-
3394	312650.82	2189801.29	Картометрический метод	1	-
3395	312603.26	2189811.57	Картометрический метод	1	-
3322	312556.51	2189811.11	Картометрический метод	1	-
Часть 23					
3396	313867.18	2184919.58	Картометрический метод	1	-
3397	313821.86	2184865.20	Картометрический метод	1	-
3398	313805.20	2184848.54	Картометрический метод	1	-
3399	313897.57	2184781.20	Картометрический метод	1	-
3400	313885.76	2184771.33	Картометрический метод	1	-

3. Сведения о характерных точках части (частей) границы объекта					
Обозначение характерных точек части границы	Координаты, м		Метод определения координат характерной точки	Средняя квадратическая погрешность положения характерной точки (Mt), м	Описание обозначения точки на местности (при наличии)
	X	Y			
1	2	3	4	5	6
3401	313911.93	2184718.50	Картометрический метод	1	-
3402	313934.59	2184665.24	Картометрический метод	1	-
3403	313953.85	2184631.26	Картометрический метод	1	-
3404	313999.16	2184554.79	Картометрический метод	1	-
3405	313808.14	2184282.81	Картометрический метод	1	-
3406	313819.42	2184278.91	Картометрический метод	1	-
3407	313821.04	2184265.80	Картометрический метод	1	-
3408	313803.63	2184232.45	Картометрический метод	1	-
3409	313822.47	2184223.29	Картометрический метод	1	-
3410	313835.67	2184231.75	Картометрический метод	1	-
3411	313857.37	2184231.67	Картометрический метод	1	-
3412	313868.85	2184210.85	Картометрический метод	1	-
3413	313903.76	2184215.80	Картометрический метод	1	-
3414	313924.27	2184227.82	Картометрический метод	1	-
3415	313903.49	2184246.91	Картометрический метод	1	-
3416	313902.23	2184265.39	Картометрический метод	1	-
3417	313924.26	2184297.27	Картометрический метод	1	-
3418	313939.58	2184302.52	Картометрический метод	1	-
3419	314061.64	2184253.27	Картометрический метод	1	-
3420	314060.91	2184285.72	Картометрический метод	1	-
3421	314058.08	2184328.77	Картометрический метод	1	-
3422	314046.18	2184342.37	Картометрический метод	1	-
3423	314018.42	2184349.16	Картометрический метод	1	-
3424	314008.23	2184366.15	Картометрический метод	1	-
3425	314005.72	2184391.92	Картометрический метод	1	-
3426	314074.59	2184406.38	Картометрический метод	1	-

3. Сведения о характерных точках части (частей) границы объекта					
Обозначение характерных точек части границы	Координаты, м		Метод определения координат характерной точки	Средняя квадратическая погрешность положения характерной точки (Mt), м	Описание обозначения точки на местности (при наличии)
	X	Y			
1	2	3	4	5	6
3427	314090.36	2184371.82	Картометрический метод	1	-
3428	314123.78	2184355.96	Картометрический метод	1	-
3429	314160.04	2184340.66	Картометрический метод	1	-
3430	314175.34	2184354.26	Картометрический метод	1	-
3431	314200.82	2184377.48	Картометрический метод	1	-
3432	314197.99	2184389.38	Картометрический метод	1	-
3433	314258.60	2184433.00	Картометрический метод	1	-
3434	314303.92	2184361.06	Картометрический метод	1	-
3435	314252.37	2184324.81	Картометрический метод	1	-
3436	314286.36	2184294.22	Картометрический метод	1	-
3437	314289.17	2184218.74	Картометрический метод	1	-
3438	314309.88	2184142.67	Картометрический метод	1	-
3439	314250.91	2184118.76	Картометрический метод	1	-
3440	314248.85	2184059.60	Картометрический метод	1	-
3441	314264.82	2184045.92	Картометрический метод	1	-
3442	314312.89	2184046.77	Картометрический метод	1	-
3443	314317.88	2184048.69	Картометрический метод	1	-
3444	314316.96	2184029.75	Картометрический метод	1	-
3445	314297.55	2183998.50	Картометрический метод	1	-
3446	314296.37	2183997.56	Картометрический метод	1	-
3447	314305.05	2183989.94	Картометрический метод	1	-
3448	314342.35	2183985.14	Картометрический метод	1	-
3449	314354.91	2184007.84	Картометрический метод	1	-
3450	314369.83	2184384.99	Картометрический метод	1	-
3451	314446.27	2184401.07	Картометрический метод	1	-
3452	314446.41	2184434.49	Картометрический метод	1	-



3. Сведения о характерных точках части (частей) границы объекта					
Обозначение характерных точек части границы	Координаты, м		Метод определения координат характерной точки	Средняя квадратическая погрешность положения характерной точки (Mt), м	Описание обозначения точки на местности (при наличии)
	X	Y			
1	2	3	4	5	6
3453	314469.56	2184448.09	Картометрический метод	1	-
3454	314467.72	2184483.28	Картометрический метод	1	-
3455	314403.18	2184508.20	Картометрический метод	1	-
3456	314367.90	2184565.35	Картометрический метод	1	-
3457	314361.03	2184662.76	Картометрический метод	1	-
3458	314331.01	2184661.74	Картометрический метод	1	-
3459	314298.87	2184671.82	Картометрический метод	1	-
3460	314203.13	2184736.55	Картометрический метод	1	-
3461	314157.51	2184740.40	Картометрический метод	1	-
3462	314105.81	2184851.01	Картометрический метод	1	-
3463	314083.98	2184876.69	Картометрический метод	1	-
3464	314060.53	2184884.10	Картометрический метод	1	-
3465	313926.88	2184941.99	Картометрический метод	1	-
3466	313880.05	2184942.84	Картометрический метод	1	-
3396	313867.18	2184919.58	Картометрический метод	1	-
Часть 24					
3467	309288.11	2193615.97	Картометрический метод	1	-
3468	309290.52	2193588.49	Картометрический метод	1	-
3469	309300.20	2193562.21	Картометрический метод	1	-
3470	309297.96	2193547.28	Картометрический метод	1	-
3471	309280.05	2193535.63	Картометрический метод	1	-
3472	309261.68	2193529.80	Картометрический метод	1	-
3473	309229.72	2193529.21	Картометрический метод	1	-
3474	309206.29	2193536.82	Картометрический метод	1	-
3475	309189.58	2193558.61	Картометрический метод	1	-
3476	309181.35	2193580.87	Картометрический метод	1	-

3. Сведения о характерных точках части (частей) границы объекта					
Обозначение характерных точек части границы	Координаты, м		Метод определения координат характерной точки	Средняя квадратическая погрешность положения характерной точки (Mt), м	Описание обозначения точки на местности (при наличии)
	X	Y			
1	2	3	4	5	6
3477	309173.90	2193588.48	Картометрический метод	1	-
3478	309144.63	2193590.58	Картометрический метод	1	-
3479	309130.45	2193601.02	Картометрический метод	1	-
3480	309124.73	2193590.16	Картометрический метод	1	-
3481	309124.97	2193584.00	Картометрический метод	1	-
3482	309135.59	2193572.46	Картометрический метод	1	-
3483	309136.50	2193565.18	Картометрический метод	1	-
3484	309132.68	2193559.70	Картометрический метод	1	-
3485	309117.23	2193552.72	Картометрический метод	1	-
3486	308986.92	2193530.69	Картометрический метод	1	-
3487	308981.32	2193526.89	Картометрический метод	1	-
3488	308976.84	2193508.07	Картометрический метод	1	-
3489	308969.90	2193498.77	Картометрический метод	1	-
3490	308963.35	2193498.23	Картометрический метод	1	-
3491	308962.57	2193462.61	Картометрический метод	1	-
3492	308954.17	2193448.61	Картометрический метод	1	-
3493	308954.17	2193441.67	Картометрический метод	1	-
3494	308959.77	2193429.80	Картометрический метод	1	-
3495	308959.88	2193417.93	Картометрический метод	1	-
3496	308954.39	2193406.51	Картометрический метод	1	-
3497	308929.88	2193380.20	Картометрический метод	1	-
3498	308906.43	2193347.72	Картометрический метод	1	-
3499	308901.34	2193336.54	Картометрический метод	1	-
3500	308900.86	2193320.61	Картометрический метод	1	-
3501	308907.50	2193298.06	Картометрический метод	1	-
3502	308928.57	2193261.46	Картометрический метод	1	-

3. Сведения о характерных точках части (частей) границы объекта					
Обозначение характерных точек части границы	Координаты, м		Метод определения координат характерной точки	Средняя квадратическая погрешность положения характерной точки (Mt), м	Описание обозначения точки на местности (при наличии)
	X	Y			
1	2	3	4	5	6
3503	308936.40	2193254.12	Картометрический метод	1	-
3504	308967.39	2193273.66	Картометрический метод	1	-
3505	309019.95	2193292.12	Картометрический метод	1	-
3506	309061.09	2193290.06	Картометрический метод	1	-
3507	309137.43	2193276.08	Картометрический метод	1	-
3508	309285.04	2193233.57	Картометрический метод	1	-
3509	309327.36	2193216.24	Картометрический метод	1	-
3510	309418.88	2193182.49	Картометрический метод	1	-
3511	309450.36	2193165.53	Картометрический метод	1	-
3512	309476.27	2193144.08	Картометрический метод	1	-
3513	309515.33	2193088.92	Картометрический метод	1	-
3514	309611.50	2193047.52	Картометрический метод	1	-
3515	309646.35	2193033.16	Картометрический метод	1	-
3516	309665.36	2193010.99	Картометрический метод	1	-
3517	309680.46	2192984.34	Картометрический метод	1	-
3518	309711.21	2192963.63	Картометрический метод	1	-
3519	309760.23	2192950.41	Картометрический метод	1	-
3520	309808.46	2192946.06	Картометрический метод	1	-
3521	309824.10	2193070.28	Картометрический метод	1	-
3522	309794.09	2193086.70	Картометрический метод	1	-
3523	309803.72	2193118.42	Картометрический метод	1	-
3524	309795.22	2193234.55	Картометрический метод	1	-
3525	309810.51	2193252.67	Картометрический метод	1	-
3526	309811.17	2193275.00	Картометрический метод	1	-
3527	309795.77	2193275.00	Картометрический метод	1	-
3528	309745.83	2193261.62	Картометрический метод	1	-

3. Сведения о характерных точках части (частей) границы объекта					
Обозначение характерных точек части границы	Координаты, м		Метод определения координат характерной точки	Средняя квадратическая погрешность положения характерной точки (Mt), м	Описание обозначения точки на местности (при наличии)
	X	Y			
1	2	3	4	5	6
3529	309710.57	2193249.98	Картометрический метод	1	-
3530	309660.53	2193236.08	Картометрический метод	1	-
3531	309661.97	2193229.49	Картометрический метод	1	-
3532	309720.26	2193232.94	Картометрический метод	1	-
3533	309740.41	2193224.13	Картометрический метод	1	-
3534	309745.50	2193217.70	Картометрический метод	1	-
3535	309745.05	2193203.52	Картометрический метод	1	-
3536	309732.80	2193183.22	Картометрический метод	1	-
3537	309716.37	2193166.81	Картометрический метод	1	-
3538	309698.77	2193159.17	Картометрический метод	1	-
3539	309674.27	2193160.97	Картометрический метод	1	-
3540	309630.97	2193176.94	Картометрический метод	1	-
3541	309579.04	2193175.00	Картометрический метод	1	-
3542	309564.10	2193181.58	Картометрический метод	1	-
3543	309551.10	2193195.32	Картометрический метод	1	-
3544	309544.08	2193230.85	Картометрический метод	1	-
3545	309546.92	2193249.98	Картометрический метод	1	-
3546	309558.12	2193258.93	Картометрический метод	1	-
3547	309575.14	2193264.15	Картометрический метод	1	-
3548	309584.54	2193270.72	Картометрический метод	1	-
3549	309583.80	2193311.34	Картометрический метод	1	-
3550	309575.59	2193337.16	Картометрический метод	1	-
3551	309565.30	2193345.53	Картометрический метод	1	-
3552	309538.41	2193352.70	Картометрический метод	1	-
3553	309528.41	2193360.17	Картометрический метод	1	-
3554	309506.60	2193393.77	Картометрический метод	1	-

3. Сведения о характерных точках части (частей) границы объекта					
Обозначение характерных точек части границы	Координаты, м		Метод определения координат характерной точки	Средняя квадратическая погрешность положения характерной точки (Мт), м	Описание обозначения точки на местности (при наличии)
	X	Y			
1	2	3	4	5	6
3555	309482.72	2193407.95	Картометрический метод	1	-
3556	309459.29	2193429.01	Картометрический метод	1	-
3557	309407.62	2193484.56	Картометрический метод	1	-
3558	309368.80	2193544.28	Картометрический метод	1	-
3559	309337.15	2193586.40	Картометрический метод	1	-
3560	309307.22	2193617.18	Картометрический метод	1	-
3561	309291.55	2193620.45	Картометрический метод	1	-
3467	309288.11	2193615.97	Картометрический метод	1	-
3562	309407.50	2193449.05	Картометрический метод	1	-
3563	309449.24	2193402.88	Картометрический метод	1	-
3564	309475.80	2193382.00	Картометрический метод	1	-
3565	309496.05	2193371.25	Картометрический метод	1	-
3566	309523.24	2193331.40	Картометрический метод	1	-
3567	309473.28	2193308.63	Картометрический метод	1	-
3568	309417.62	2193303.57	Картометрический метод	1	-
3569	309324.64	2193368.72	Картометрический метод	1	-
3570	309287.94	2193414.26	Картометрический метод	1	-
3562	309407.50	2193449.05	Картометрический метод	1	-
3571	309527.27	2193268.23	Картометрический метод	1	-
3572	309523.35	2193228.00	Картометрический метод	1	-
3573	309535.23	2193181.02	Картометрический метод	1	-
3574	309568.16	2193156.18	Картометрический метод	1	-
3575	309598.65	2193154.42	Картометрический метод	1	-
3576	309642.20	2193149.73	Картометрический метод	1	-
3577	309681.54	2193139.80	Картометрический метод	1	-
3578	309682.05	2193097.05	Картометрический метод	1	-

3. Сведения о характерных точках части (частей) границы объекта					
Обозначение характерных точек части границы	Координаты, м		Метод определения координат характерной точки	Средняя квадратическая погрешность положения характерной точки (Mt), м	Описание обозначения точки на местности (при наличии)
	X	Y			
1	2	3	4	5	6
3579	309575.34	2193102.03	Картометрический метод	1	-
3580	309487.85	2193170.22	Картометрический метод	1	-
3581	309465.04	2193236.64	Картометрический метод	1	-
3571	309527.27	2193268.23	Картометрический метод	1	-
Часть 25					
3582	319642.78	2190729.18	Картометрический метод	1	-
3583	319631.46	2190648.17	Картометрический метод	1	-
3584	319582.74	2190652.70	Картометрический метод	1	-
3585	319556.12	2190511.65	Картометрический метод	1	-
3586	319550.73	2190468.01	Картометрический метод	1	-
3587	319634.46	2190425.17	Картометрический метод	1	-
3588	319658.91	2190417.64	Картометрический метод	1	-
3589	319664.81	2190402.61	Картометрический метод	1	-
3590	319689.75	2190370.55	Картометрический метод	1	-
3591	319690.48	2190360.82	Картометрический метод	1	-
3592	319670.85	2190316.87	Картометрический метод	1	-
3593	319709.57	2190275.69	Картометрический метод	1	-
3594	319723.85	2190280.09	Картометрический метод	1	-
3595	319748.01	2190245.22	Картометрический метод	1	-
3596	319830.11	2190145.55	Картометрический метод	1	-
3597	319850.14	2190139.24	Картометрический метод	1	-
3598	319869.93	2190149.39	Картометрический метод	1	-
3599	319915.78	2190190.58	Картометрический метод	1	-
3600	319948.74	2190204.87	Картометрический метод	1	-
3601	319989.63	2190208.42	Картометрический метод	1	-
3602	320010.06	2190207.61	Картометрический метод	1	-

3. Сведения о характерных точках части (частей) границы объекта					
Обозначение характерных точек части границы	Координаты, м		Метод определения координат характерной точки	Средняя квадратическая погрешность положения характерной точки (Mt), м	Описание обозначения точки на местности (при наличии)
	X	Y			
1	2	3	4	5	6
3603	320026.78	2190198.48	Картометрический метод	1	-
3604	320041.38	2190053.75	Картометрический метод	1	-
3605	320175.11	2189979.10	Картометрический метод	1	-
3606	320185.07	2189986.09	Картометрический метод	1	-
3607	320205.15	2189987.31	Картометрический метод	1	-
3608	320222.19	2189981.38	Картометрический метод	1	-
3609	320230.24	2189970.13	Картометрический метод	1	-
3610	320337.38	2189942.75	Картометрический метод	1	-
3611	320354.15	2189965.28	Картометрический метод	1	-
3612	320375.99	2189983.94	Картометрический метод	1	-
3613	320382.20	2189997.43	Картометрический метод	1	-
3614	320381.14	2190019.26	Картометрический метод	1	-
3615	320385.25	2190036.87	Картометрический метод	1	-
3616	320394.29	2190054.01	Картометрический метод	1	-
3617	320412.30	2190073.61	Картометрический метод	1	-
3618	320450.57	2190099.88	Картометрический метод	1	-
3619	320476.62	2190110.46	Картометрический метод	1	-
3620	320464.89	2190181.08	Картометрический метод	1	-
3621	320378.05	2190199.62	Картометрический метод	1	-
3622	320293.78	2190248.66	Картометрический метод	1	-
3623	320266.53	2190251.96	Картометрический метод	1	-
3624	320252.65	2190245.27	Картометрический метод	1	-
3625	320240.40	2190238.62	Картометрический метод	1	-
3626	320225.10	2190237.49	Картометрический метод	1	-
3627	320187.72	2190245.42	Картометрический метод	1	-
3628	320112.38	2190259.58	Картометрический метод	1	-

3. Сведения о характерных точках части (частей) границы объекта					
Обозначение характерных точек части границы	Координаты, м		Метод определения координат характерной точки	Средняя квадратическая погрешность положения характерной точки (Мт), м	Описание обозначения точки на местности (при наличии)
	X	Y			
1	2	3	4	5	6
3629	320038.74	2190291.87	Картометрический метод	1	-
3630	320046.10	2190308.87	Картометрический метод	1	-
3631	320048.37	2190336.62	Картометрический метод	1	-
3632	320034.20	2190363.24	Картометрический метод	1	-
3633	320035.81	2190388.13	Картометрический метод	1	-
3634	320027.71	2190392.18	Картометрический метод	1	-
3635	320024.11	2190406.82	Картометрический метод	1	-
3636	320031.54	2190418.31	Картометрический метод	1	-
3637	320014.20	2190429.57	Картометрический метод	1	-
3638	319966.91	2190405.02	Картометрический метод	1	-
3639	319909.46	2190393.76	Картометрический метод	1	-
3640	319877.47	2190396.91	Картометрический метод	1	-
3641	319831.74	2190414.94	Картометрический метод	1	-
3642	319812.08	2190433.68	Картометрический метод	1	-
3643	319719.82	2190431.98	Картометрический метод	1	-
3644	319661.81	2190441.68	Картометрический метод	1	-
3645	319661.81	2190462.47	Картометрический метод	1	-
3646	319654.55	2190537.45	Картометрический метод	1	-
3647	319651.09	2190574.33	Картометрический метод	1	-
3648	319662.02	2190619.00	Картометрический метод	1	-
3649	319688.55	2190652.66	Картометрический метод	1	-
3650	319666.98	2190742.78	Картометрический метод	1	-
3582	319642.78	2190729.18	Картометрический метод	1	-
3651	319756.64	2190401.20	Картометрический метод	1	-
3652	319814.42	2190386.48	Картометрический метод	1	-
3653	319911.28	2190367.78	Картометрический метод	1	-



3. Сведения о характерных точках части (частей) границы объекта					
Обозначение характерных точек части границы	Координаты, м		Метод определения координат характерной точки	Средняя квадратическая погрешность положения характерной точки (Мт), м	Описание обозначения точки на местности (при наличии)
	X	Y			
1	2	3	4	5	6
3654	319913.55	2190296.97	Картометрический метод	1	-
3655	319760.60	2190285.64	Картометрический метод	1	-
3651	319756.64	2190401.20	Картометрический метод	1	-
3656	320207.08	2190044.40	Картометрический метод	1	-
3657	320208.61	2190041.19	Картометрический метод	1	-
3658	320205.39	2190039.65	Картометрический метод	1	-
3659	320203.86	2190042.87	Картометрический метод	1	-
3656	320207.08	2190044.40	Картометрический метод	1	-
3660	320311.14	2190094.50	Картометрический метод	1	-
3661	320312.69	2190091.29	Картометрический метод	1	-
3662	320309.49	2190089.75	Картометрический метод	1	-
3663	320307.94	2190092.95	Картометрический метод	1	-
3660	320311.14	2190094.50	Картометрический метод	1	-
Часть 26					
3664	301211.91	2197370.05	Картометрический метод	1	-
3665	301155.97	2197248.46	Картометрический метод	1	-
3666	301142.36	2197219.23	Картометрический метод	1	-
3667	301234.89	2197176.74	Картометрический метод	1	-
3668	301192.97	2197081.58	Картометрический метод	1	-
3669	301204.30	2197039.66	Картометрический метод	1	-
3670	301334.59	2197022.66	Картометрический метод	1	-
3671	301356.11	2196960.36	Картометрический метод	1	-
3672	301407.38	2196955.78	Картометрический метод	1	-
3673	301527.45	2196910.57	Картометрический метод	1	-
3674	301545.82	2196941.78	Картометрический метод	1	-
3675	301519.25	2196971.68	Картометрический метод	1	-

3. Сведения о характерных точках части (частей) границы объекта					
Обозначение характерных точек части границы	Координаты, м		Метод определения координат характерной точки	Средняя квадратическая погрешность положения характерной точки (Mt), м	Описание обозначения точки на местности (при наличии)
	X	Y			
1	2	3	4	5	6
3676	301506.79	2197010.20	Картометрический метод	1	-
3677	301588.36	2197075.91	Картометрический метод	1	-
3678	301644.47	2197024.67	Картометрический метод	1	-
3679	301675.26	2197053.72	Картометрический метод	1	-
3680	301619.04	2197105.94	Картометрический метод	1	-
3681	301572.56	2197141.18	Картометрический метод	1	-
3682	301568.57	2197157.16	Картометрический метод	1	-
3683	301578.30	2197174.65	Картометрический метод	1	-
3684	301591.04	2197186.40	Картометрический метод	1	-
3685	301613.29	2197186.14	Картометрический метод	1	-
3686	301617.54	2197228.11	Картометрический метод	1	-
3687	301641.78	2197264.34	Картометрический метод	1	-
3688	301681.92	2197241.08	Картометрический метод	1	-
3689	301702.37	2197236.27	Картометрический метод	1	-
3690	301721.51	2197242.20	Картометрический метод	1	-
3691	301753.10	2197267.09	Картометрический метод	1	-
3692	301712.59	2197301.48	Картометрический метод	1	-
3693	301683.03	2197320.43	Картометрический метод	1	-
3694	301613.53	2197348.12	Картометрический метод	1	-
3695	301539.75	2197368.93	Картометрический метод	1	-
3696	301462.63	2197401.45	Картометрический метод	1	-
3697	301427.31	2197422.26	Картометрический метод	1	-
3698	301399.06	2197446.61	Картометрический метод	1	-
3699	301382.15	2197470.22	Картометрический метод	1	-
3700	301332.92	2197568.14	Картометрический метод	1	-
3701	301295.55	2197632.24	Картометрический метод	1	-

3. Сведения о характерных точках части (частей) границы объекта					
Обозначение характерных точек части границы	Координаты, м		Метод определения координат характерной точки	Средняя квадратическая погрешность положения характерной точки (Mt), м	Описание обозначения точки на местности (при наличии)
	X	Y			
1	2	3	4	5	6
3664	301211.91	2197370.05	Картометрический метод	1	-
3702	301280.55	2197522.00	Картометрический метод	1	-
3703	301282.91	2197521.86	Картометрический метод	1	-
3704	301282.77	2197519.52	Картометрический метод	1	-
3705	301280.42	2197519.66	Картометрический метод	1	-
3702	301280.55	2197522.00	Картометрический метод	1	-
Часть 27					
3706	309156.38	2188452.18	Картометрический метод	1	-
3707	308968.45	2188414.34	Картометрический метод	1	-
3708	308943.25	2188407.78	Картометрический метод	1	-
3709	308975.54	2188312.98	Картометрический метод	1	-
3710	308997.03	2188233.54	Картометрический метод	1	-
3711	309004.38	2188223.90	Картометрический метод	1	-
3712	309104.02	2188175.77	Картометрический метод	1	-
3713	309140.86	2188139.42	Картометрический метод	1	-
3714	309176.94	2188090.35	Картометрический метод	1	-
3715	309208.36	2188042.35	Картометрический метод	1	-
3716	309300.97	2188035.67	Картометрический метод	1	-
3717	309316.82	2188053.80	Картометрический метод	1	-
3718	309379.14	2188052.66	Картометрический метод	1	-
3719	309400.66	2188044.74	Картометрический метод	1	-
3720	309432.38	2188041.34	Картометрический метод	1	-
3721	309537.64	2188115.35	Картометрический метод	1	-
3722	309533.96	2188121.27	Картометрический метод	1	-
3723	309512.15	2188141.25	Картометрический метод	1	-
3724	309509.56	2188148.36	Картометрический метод	1	-

3. Сведения о характерных точках части (частей) границы объекта					
Обозначение характерных точек части границы	Координаты, м		Метод определения координат характерной точки	Средняя квадратическая погрешность положения характерной точки (Mt), м	Описание обозначения точки на местности (при наличии)
	X	Y			
1	2	3	4	5	6
3725	309511.28	2188161.17	Картометрический метод	1	-
3726	309536.09	2188188.90	Картометрический метод	1	-
3727	309539.86	2188198.59	Картометрический метод	1	-
3728	309538.08	2188205.12	Картометрический метод	1	-
3729	309530.83	2188208.46	Картометрический метод	1	-
3730	309483.65	2188199.93	Картометрический метод	1	-
3731	309467.51	2188202.77	Картометрический метод	1	-
3732	309459.67	2188210.30	Картометрический метод	1	-
3733	309454.56	2188229.38	Картометрический метод	1	-
3734	309458.97	2188318.13	Картометрический метод	1	-
3735	309454.55	2188329.65	Картометрический метод	1	-
3736	309444.04	2188338.90	Картометрический метод	1	-
3737	309430.81	2188336.21	Картометрический метод	1	-
3738	309408.34	2188308.03	Картометрический метод	1	-
3739	309401.52	2188305.61	Картометрический метод	1	-
3740	309391.56	2188309.31	Картометрический метод	1	-
3741	309381.03	2188329.51	Картометрический метод	1	-
3742	309376.05	2188348.28	Картометрический метод	1	-
3743	309377.76	2188370.20	Картометрический метод	1	-
3744	309387.86	2188393.24	Картометрический метод	1	-
3745	309399.09	2188403.05	Картометрический метод	1	-
3746	309408.06	2188402.62	Картометрический метод	1	-
3747	309439.20	2188385.12	Картометрический метод	1	-
3748	309452.42	2188382.99	Картометрический метод	1	-
3749	309467.05	2188387.11	Картометрический метод	1	-
3750	309477.43	2188398.84	Картометрический метод	1	-

3. Сведения о характерных точках части (частей) границы объекта					
Обозначение характерных точек части границы	Координаты, м		Метод определения координат характерной точки	Средняя квадратическая погрешность положения характерной точки (Mt), м	Описание обозначения точки на местности (при наличии)
	X	Y			
1	2	3	4	5	6
3751	309478.14	2188411.02	Картометрический метод	1	-
3752	309467.62	2188433.85	Картометрический метод	1	-
3753	309442.59	2188458.92	Картометрический метод	1	-
3754	309391.41	2188459.22	Картометрический метод	1	-
3755	309249.76	2188462.65	Картометрический метод	1	-
3706	309156.38	2188452.18	Картометрический метод	1	-
Часть 28					
3756	315288.92	2195777.13	Картометрический метод	1	-
3757	315287.94	2195776.92	Картометрический метод	1	-
3758	315278.55	2195774.86	Картометрический метод	1	-
3759	315263.15	2195768.66	Картометрический метод	1	-
3760	315247.68	2195758.42	Картометрический метод	1	-
3761	315226.06	2195748.14	Картометрический метод	1	-
3762	315215.77	2195743.25	Картометрический метод	1	-
3763	315208.15	2195737.24	Картометрический метод	1	-
3764	315200.10	2195724.89	Картометрический метод	1	-
3765	315184.91	2195684.20	Картометрический метод	1	-
3766	315178.65	2195670.33	Картометрический метод	1	-
3767	315151.79	2195633.23	Картометрический метод	1	-
3768	315132.76	2195599.63	Картометрический метод	1	-
3769	315109.37	2195575.53	Картометрический метод	1	-
3770	315081.60	2195559.12	Картометрический метод	1	-
3771	315039.89	2195541.49	Картометрический метод	1	-
3772	315021.19	2195540.07	Картометрический метод	1	-
3773	315006.47	2195541.48	Картометрический метод	1	-
3774	314925.90	2195556.00	Картометрический метод	1	-

3. Сведения о характерных точках части (частей) границы объекта					
Обозначение характерных точек части границы	Координаты, м		Метод определения координат характерной точки	Средняя квадратическая погрешность положения характерной точки (Mt), м	Описание обозначения точки на местности (при наличии)
	X	Y			
1	2	3	4	5	6
3775	314894.20	2195555.27	Картометрический метод	1	-
3776	314852.69	2195547.59	Картометрический метод	1	-
3777	314828.78	2195537.69	Картометрический метод	1	-
3778	314780.84	2195506.25	Картометрический метод	1	-
3779	314759.83	2195481.60	Картометрический метод	1	-
3780	314742.35	2195453.75	Картометрический метод	1	-
3781	314716.54	2195413.59	Картометрический метод	1	-
3782	314703.21	2195400.27	Картометрический метод	1	-
3783	314687.40	2195389.66	Картометрический метод	1	-
3784	314674.66	2195383.30	Картометрический метод	1	-
3785	314659.24	2195379.63	Картометрический метод	1	-
3786	314623.72	2195362.93	Картометрический метод	1	-
3787	314607.71	2195344.81	Картометрический метод	1	-
3788	314563.31	2195350.57	Картометрический метод	1	-
3789	314514.73	2195332.02	Картометрический метод	1	-
3790	314496.79	2195314.06	Картометрический метод	1	-
3791	314593.63	2195232.58	Картометрический метод	1	-
3792	314612.27	2195208.43	Картометрический метод	1	-
3793	314643.53	2195166.30	Картометрический метод	1	-
3794	314800.02	2195238.86	Картометрический метод	1	-
3795	314790.43	2195291.08	Картометрический метод	1	-
3796	314807.78	2195294.89	Картометрический метод	1	-
3797	314857.80	2195321.60	Картометрический метод	1	-
3798	314935.20	2195327.71	Картометрический метод	1	-
3799	314964.37	2195333.10	Картометрический метод	1	-
3800	315015.75	2195396.90	Картометрический метод	1	-

3. Сведения о характерных точках части (частей) границы объекта					
Обозначение характерных точек части границы	Координаты, м		Метод определения координат характерной точки	Средняя квадратическая погрешность положения характерной точки (Mt), м	Описание обозначения точки на местности (при наличии)
	X	Y			
1	2	3	4	5	6
3801	315047.57	2195418.50	Картометрический метод	1	-
3802	315068.63	2195428.42	Картометрический метод	1	-
3803	315085.50	2195442.27	Картометрический метод	1	-
3804	315099.44	2195476.18	Картометрический метод	1	-
3805	315121.37	2195520.30	Картометрический метод	1	-
3806	315143.14	2195553.03	Картометрический метод	1	-
3807	315211.63	2195564.68	Картометрический метод	1	-
3808	315242.08	2195565.00	Картометрический метод	1	-
3809	315273.85	2195551.76	Картометрический метод	1	-
3810	315377.69	2195464.18	Картометрический метод	1	-
3811	315418.95	2195433.49	Картометрический метод	1	-
3812	315433.70	2195425.10	Картометрический метод	1	-
3813	315452.96	2195421.03	Картометрический метод	1	-
3814	315501.12	2195425.25	Картометрический метод	1	-
3815	315581.74	2195447.56	Картометрический метод	1	-
3816	315734.30	2195469.65	Картометрический метод	1	-
3817	315734.04	2195470.62	Картометрический метод	1	-
3818	315567.76	2195456.95	Картометрический метод	1	-
3819	315458.76	2195436.17	Картометрический метод	1	-
3820	315357.03	2195516.23	Картометрический метод	1	-
3821	315414.86	2195629.25	Картометрический метод	1	-
3822	315426.98	2195646.64	Картометрический метод	1	-
3823	315349.05	2195727.48	Картометрический метод	1	-
3824	315329.94	2195750.78	Картометрический метод	1	-
3825	315316.17	2195769.92	Картометрический метод	1	-
3826	315301.83	2195777.59	Картометрический метод	1	-

3. Сведения о характерных точках части (частей) границы объекта					
Обозначение характерных точек части границы	Координаты, м		Метод определения координат характерной точки	Средняя квадратическая погрешность положения характерной точки (Mt), м	Описание обозначения точки на местности (при наличии)
	X	Y			
1	2	3	4	5	6
3827	315291.32	2195777.66	Картометрический метод	1	-
3756	315288.92	2195777.13	Картометрический метод	1	-
Часть 29					
3828	322529.84	2188719.63	Картометрический метод	1	-
3829	322452.89	2188581.16	Картометрический метод	1	-
3830	322427.77	2188565.79	Картометрический метод	1	-
3831	322470.08	2188500.65	Картометрический метод	1	-
3832	322522.40	2188451.93	Картометрический метод	1	-
3833	322588.07	2188406.81	Картометрический метод	1	-
3834	322602.03	2188387.88	Картометрический метод	1	-
3835	322619.72	2188396.28	Картометрический метод	1	-
3836	322670.12	2188403.00	Картометрический метод	1	-
3837	322687.90	2188271.35	Картометрический метод	1	-
3838	322689.68	2188268.94	Картометрический метод	1	-
3839	322767.76	2188162.99	Картометрический метод	1	-
3840	322790.65	2188118.58	Картометрический метод	1	-
3841	322897.80	2188150.90	Картометрический метод	1	-
3842	322870.32	2188212.89	Картометрический метод	1	-
3843	322857.80	2188247.87	Картометрический метод	1	-
3844	322852.01	2188273.31	Картометрический метод	1	-
3845	322851.64	2188318.59	Картометрический метод	1	-
3846	322876.43	2188320.76	Картометрический метод	1	-
3847	322872.67	2188397.67	Картометрический метод	1	-
3848	322932.05	2188397.39	Картометрический метод	1	-
3849	322935.02	2188325.90	Картометрический метод	1	-
3850	322949.37	2188302.49	Картометрический метод	1	-



3. Сведения о характерных точках части (частей) границы объекта					
Обозначение характерных точек части границы	Координаты, м		Метод определения координат характерной точки	Средняя квадратическая погрешность положения характерной точки (Мт), м	Описание обозначения точки на местности (при наличии)
	X	Y			
1	2	3	4	5	6
3851	322973.51	2188289.21	Картометрический метод	1	-
3852	322965.91	2188331.93	Картометрический метод	1	-
3853	322989.14	2188413.50	Картометрический метод	1	-
3854	323014.06	2188499.60	Картометрический метод	1	-
3855	323030.67	2188551.44	Картометрический метод	1	-
3856	322977.24	2188571.83	Картометрический метод	1	-
3857	322918.04	2188602.98	Картометрический метод	1	-
3858	322867.91	2188641.22	Картометрический метод	1	-
3859	322867.34	2188597.60	Картометрический метод	1	-
3860	322861.96	2188539.54	Картометрический метод	1	-
3861	322859.98	2188482.04	Картометрический метод	1	-
3862	322859.13	2188419.73	Картометрический метод	1	-
3863	322757.17	2188419.45	Картометрический метод	1	-
3864	322750.37	2188497.62	Картометрический метод	1	-
3865	322749.80	2188568.42	Картометрический метод	1	-
3866	322753.20	2188627.90	Картометрический метод	1	-
3867	322729.41	2188657.36	Картометрический метод	1	-
3868	322705.62	2188683.42	Картометрический метод	1	-
3869	322682.40	2188702.67	Картометрический метод	1	-
3870	322638.78	2188745.16	Картометрический метод	1	-
3871	322587.80	2188792.17	Картометрический метод	1	-
3872	322567.65	2188821.27	Картометрический метод	1	-
3828	322529.84	2188719.63	Картометрический метод	1	-
Часть 30					
3873	324874.84	2188205.50	Картометрический метод	1	-
3874	324861.72	2188186.62	Картометрический метод	1	-

3. Сведения о характерных точках части (частей) границы объекта					
Обозначение характерных точек части границы	Координаты, м		Метод определения координат характерной точки	Средняя квадратическая погрешность положения характерной точки (Mt), м	Описание обозначения точки на местности (при наличии)
	X	Y			
1	2	3	4	5	6
3875	324828.21	2188164.64	Картометрический метод	1	-
3876	324801.67	2188174.61	Картометрический метод	1	-
3877	324777.43	2188145.66	Картометрический метод	1	-
3878	324760.99	2188131.66	Картометрический метод	1	-
3879	324772.92	2188083.88	Картометрический метод	1	-
3880	324778.81	2188046.91	Картометрический метод	1	-
3881	324773.74	2187979.25	Картометрический метод	1	-
3882	324779.76	2187936.69	Картометрический метод	1	-
3883	324785.12	2187919.16	Картометрический метод	1	-
3884	324801.69	2187924.93	Картометрический метод	1	-
3885	324878.19	2187919.11	Картометрический метод	1	-
3886	324876.36	2187931.70	Картометрический метод	1	-
3887	324897.18	2187940.83	Картометрический метод	1	-
3888	324924.30	2187928.13	Картометрический метод	1	-
3889	324955.36	2187936.34	Картометрический метод	1	-
3890	324983.63	2187926.81	Картометрический метод	1	-
3891	324999.28	2187947.52	Картометрический метод	1	-
3892	325031.51	2187950.26	Картометрический метод	1	-
3893	325050.67	2187900.11	Картометрический метод	1	-
3894	325011.39	2187807.24	Картометрический метод	1	-
3895	324953.91	2187802.42	Картометрический метод	1	-
3896	324922.56	2187653.25	Картометрический метод	1	-
3897	324942.82	2187650.43	Картометрический метод	1	-
3898	324993.01	2187688.40	Картометрический метод	1	-
3899	325023.55	2187695.51	Картометрический метод	1	-
3900	325039.96	2187710.60	Картометрический метод	1	-

3. Сведения о характерных точках части (частей) границы объекта					
Обозначение характерных точек части границы	Координаты, м		Метод определения координат характерной точки	Средняя квадратическая погрешность положения характерной точки (Mt), м	Описание обозначения точки на местности (при наличии)
	X	Y			
1	2	3	4	5	6
3901	325090.80	2187665.67	Картометрический метод	1	-
3902	325114.16	2187663.06	Картометрический метод	1	-
3903	325134.58	2187678.69	Картометрический метод	1	-
3904	325158.72	2187686.77	Картометрический метод	1	-
3905	325156.40	2187721.37	Картометрический метод	1	-
3906	325178.35	2187743.58	Картометрический метод	1	-
3907	325291.77	2187764.53	Картометрический метод	1	-
3908	325331.38	2187797.12	Картометрический метод	1	-
3909	325370.55	2187850.15	Картометрический метод	1	-
3910	325409.41	2187967.70	Картометрический метод	1	-
3911	325383.85	2187983.63	Картометрический метод	1	-
3912	325329.14	2187942.73	Картометрический метод	1	-
3913	325309.23	2187968.00	Картометрический метод	1	-
3914	325311.55	2187995.66	Картометрический метод	1	-
3915	325293.82	2188022.57	Картометрический метод	1	-
3916	325298.63	2188033.84	Картометрический метод	1	-
3917	325274.80	2188036.19	Картометрический метод	1	-
3918	325250.01	2188022.26	Картометрический метод	1	-
3919	325223.99	2188030.40	Картометрический метод	1	-
3920	325217.42	2188056.61	Картометрический метод	1	-
3921	325223.48	2188079.76	Картометрический метод	1	-
3922	325207.74	2188087.72	Картометрический метод	1	-
3923	325173.27	2188027.87	Картометрический метод	1	-
3924	325144.54	2188009.27	Картометрический метод	1	-
3925	325008.75	2187991.03	Картометрический метод	1	-
3926	324952.47	2188071.83	Картометрический метод	1	-

3. Сведения о характерных точках части (частей) границы объекта					
Обозначение характерных точек части границы	Координаты, м		Метод определения координат характерной точки	Средняя квадратическая погрешность положения характерной точки (Mt), м	Описание обозначения точки на местности (при наличии)
	X	Y			
1	2	3	4	5	6
3927	324971.30	2188102.89	Картометрический метод	1	-
3928	324965.64	2188120.03	Картометрический метод	1	-
3929	324909.73	2188209.94	Картометрический метод	1	-
3873	324874.84	2188205.50	Картометрический метод	1	-
Часть 31					
3930	316987.30	2200825.73	Картометрический метод	1	-
3931	316984.91	2200825.58	Картометрический метод	1	-
3932	316982.53	2200825.28	Картометрический метод	1	-
3933	316980.20	2200824.84	Картометрический метод	1	-
3934	316977.97	2200824.24	Картометрический метод	1	-
3935	316976.63	2200823.77	Картометрический метод	1	-
3936	316973.52	2200822.50	Картометрический метод	1	-
3937	316971.19	2200821.64	Картометрический метод	1	-
3938	316966.37	2200820.00	Картометрический метод	1	-
3939	316963.98	2200819.14	Картометрический метод	1	-
3940	316959.51	2200817.29	Картометрический метод	1	-
3941	316957.01	2200816.50	Картометрический метод	1	-
3942	316954.36	2200815.87	Картометрический метод	1	-
3943	316951.60	2200815.38	Картометрический метод	1	-
3944	316948.77	2200814.99	Картометрический метод	1	-
3945	316945.88	2200814.66	Картометрический метод	1	-
3946	316942.96	2200814.39	Картометрический метод	1	-
3947	316937.06	2200814.01	Картометрический метод	1	-
3948	316934.14	2200813.91	Картометрический метод	1	-
3949	316931.23	2200813.86	Картометрический метод	1	-
3950	316928.37	2200813.90	Картометрический метод	1	-

3. Сведения о характерных точках части (частей) границы объекта					
Обозначение характерных точек части границы	Координаты, м		Метод определения координат характерной точки	Средняя квадратическая погрешность положения характерной точки (Mt), м	Описание обозначения точки на местности (при наличии)
	X	Y			
1	2	3	4	5	6
3951	316925.58	2200814.06	Картометрический метод	1	-
3952	316922.89	2200814.39	Картометрический метод	1	-
3953	316920.35	2200814.94	Картометрический метод	1	-
3954	316918.48	2200815.55	Картометрический метод	1	-
3955	316912.22	2200817.91	Картометрический метод	1	-
3956	316910.46	2200818.72	Картометрический метод	1	-
3957	316908.79	2200819.64	Картометрический метод	1	-
3958	316874.45	2200767.87	Картометрический метод	1	-
3959	316861.47	2200725.16	Картометрический метод	1	-
3960	316857.99	2200716.63	Картометрический метод	1	-
3961	316848.18	2200689.83	Картометрический метод	1	-
3962	316838.32	2200632.85	Картометрический метод	1	-
3963	316821.83	2200591.91	Картометрический метод	1	-
3964	316819.71	2200558.57	Картометрический метод	1	-
3965	316824.49	2200550.98	Картометрический метод	1	-
3966	316896.16	2200516.33	Картометрический метод	1	-
3967	316900.52	2200527.81	Картометрический метод	1	-
3968	316910.43	2200538.29	Картометрический метод	1	-
3969	316923.74	2200541.40	Картометрический метод	1	-
3970	316931.11	2200540.56	Картометрический метод	1	-
3971	316937.91	2200538.00	Картометрический метод	1	-
3972	316970.76	2200508.26	Картометрический метод	1	-
3973	316987.48	2200492.96	Картометрический метод	1	-
3974	316996.26	2200483.62	Картометрический метод	1	-
3975	316997.68	2200476.82	Картометрический метод	1	-
3976	316996.54	2200468.33	Картометрический метод	1	-

3. Сведения о характерных точках части (частей) границы объекта					
Обозначение характерных точек части границы	Координаты, м		Метод определения координат характерной точки	Средняя квадратическая погрешность положения характерной точки (Mt), м	Описание обозначения точки на местности (при наличии)
	X	Y			
1	2	3	4	5	6
3977	317005.26	2200421.88	Картометрический метод	1	-
3978	317055.49	2200444.52	Картометрический метод	1	-
3979	317065.11	2200423.78	Картометрический метод	1	-
3980	317050.78	2200416.55	Картометрический метод	1	-
3981	317041.50	2200395.33	Картометрический метод	1	-
3982	317045.56	2200365.09	Картометрический метод	1	-
3983	317060.94	2200354.47	Картометрический метод	1	-
3984	317079.88	2200347.65	Картометрический метод	1	-
3985	317045.03	2200309.40	Картометрический метод	1	-
3986	317059.01	2200287.25	Картометрический метод	1	-
3987	317074.24	2200278.91	Картометрический метод	1	-
3988	317065.42	2200256.33	Картометрический метод	1	-
3989	317211.65	2200205.73	Картометрический метод	1	-
3990	317303.39	2200303.42	Картометрический метод	1	-
3991	317291.92	2200369.50	Картометрический метод	1	-
3992	317343.44	2200500.48	Картометрический метод	1	-
3993	317359.69	2200496.87	Картометрический метод	1	-
3994	317379.10	2200509.06	Картометрический метод	1	-
3995	317382.71	2200523.05	Картометрический метод	1	-
3996	317404.87	2200536.62	Картометрический метод	1	-
3997	317398.93	2200565.68	Картометрический метод	1	-
3998	317324.95	2200543.88	Картометрический метод	1	-
3999	317239.08	2200484.43	Картометрический метод	1	-
4000	317202.75	2200535.30	Картометрический метод	1	-
4001	317189.28	2200552.10	Картометрический метод	1	-
4002	317112.03	2200640.88	Картометрический метод	1	-

3. Сведения о характерных точках части (частей) границы объекта					
Обозначение характерных точек части границы	Координаты, м		Метод определения координат характерной точки	Средняя квадратическая погрешность положения характерной точки (Mt), м	Описание обозначения точки на местности (при наличии)
	X	Y			
1	2	3	4	5	6
4003	317095.54	2200675.62	Картометрический метод	1	-
4004	317095.22	2200705.96	Картометрический метод	1	-
4005	317050.36	2200708.76	Картометрический метод	1	-
4006	317020.16	2200808.45	Картометрический метод	1	-
4007	317018.03	2200820.70	Картометрический метод	1	-
4008	317013.31	2200821.88	Картометрический метод	1	-
4009	317010.96	2200822.33	Картометрический метод	1	-
4010	317001.35	2200823.76	Картометрический метод	1	-
4011	316999.05	2200824.22	Картометрический метод	1	-
4012	316995.77	2200825.02	Картометрический метод	1	-
4013	316994.39	2200825.30	Картометрический метод	1	-
4014	316992.08	2200825.60	Картометрический метод	1	-
4015	316989.70	2200825.74	Картометрический метод	1	-
3930	316987.30	2200825.73	Картометрический метод	1	-
Часть 32					
4016	302241.78	2194709.99	Картометрический метод	1	-
4017	302213.23	2194699.13	Картометрический метод	1	-
4018	302119.49	2194675.32	Картометрический метод	1	-
4019	302040.96	2194632.98	Картометрический метод	1	-
4020	302023.09	2194630.99	Картометрический метод	1	-
4021	301999.27	2194640.92	Картометрический метод	1	-
4022	301983.61	2194628.78	Картометрический метод	1	-
4023	301958.25	2194630.11	Картометрический метод	1	-
4024	301947.01	2194661.44	Картометрический метод	1	-
4025	301919.42	2194639.37	Картометрический метод	1	-
4026	301913.18	2194639.92	Картометрический метод	1	-

3. Сведения о характерных точках части (частей) границы объекта					
Обозначение характерных точек части границы	Координаты, м		Метод определения координат характерной точки	Средняя квадратическая погрешность положения характерной точки (Mt), м	Описание обозначения точки на местности (при наличии)
	X	Y			
1	2	3	4	5	6
4027	301880.65	2194586.90	Картометрический метод	1	-
4028	301945.80	2194352.38	Картометрический метод	1	-
4029	301998.47	2194325.19	Картометрический метод	1	-
4030	302042.09	2194298.00	Картометрический метод	1	-
4031	302085.71	2194263.45	Картометрический метод	1	-
4032	302112.33	2194254.38	Картометрический метод	1	-
4033	302218.82	2194233.99	Картометрический метод	1	-
4034	302379.64	2194206.56	Картометрический метод	1	-
4035	302381.67	2194234.30	Картометрический метод	1	-
4036	302368.71	2194254.12	Картометрический метод	1	-
4037	302320.74	2194275.21	Картометрический метод	1	-
4038	302305.86	2194289.56	Картометрический метод	1	-
4039	302284.79	2194361.10	Картометрический метод	1	-
4040	302258.86	2194406.70	Картометрический метод	1	-
4041	302262.85	2194441.69	Картометрический метод	1	-
4042	302235.00	2194478.76	Картометрический метод	1	-
4043	302232.04	2194546.84	Картометрический метод	1	-
4044	302209.47	2194588.42	Картометрический метод	1	-
4045	302222.73	2194654.36	Картометрический метод	1	-
4046	302226.44	2194667.26	Картометрический метод	1	-
4047	302233.02	2194673.83	Картометрический метод	1	-
4048	302235.21	2194676.02	Картометрический метод	1	-
4049	302242.88	2194681.50	Картометрический метод	1	-
4050	302246.16	2194690.27	Картометрический метод	1	-
4051	302249.46	2194699.04	Картометрический метод	1	-
4052	302253.84	2194708.90	Картометрический метод	1	-



3. Сведения о характерных точках части (частей) границы объекта					
Обозначение характерных точек части границы	Координаты, м		Метод определения координат характерной точки	Средняя квадратическая погрешность положения характерной точки (Mt), м	Описание обозначения точки на местности (при наличии)
	X	Y			
1	2	3	4	5	6
4053	302252.74	2194714.38	Картометрический метод	1	-
4054	302246.16	2194715.47	Картометрический метод	1	-
4016	302241.78	2194709.99	Картометрический метод	1	-
Часть 33					
4055	317868.64	2190388.74	Картометрический метод	1	-
4056	317838.05	2190367.21	Картометрический метод	1	-
4057	317870.91	2190256.18	Картометрический метод	1	-
4058	317945.68	2190285.64	Картометрический метод	1	-
4059	317964.94	2190149.69	Картометрический метод	1	-
4060	317945.69	2190141.76	Картометрический метод	1	-
4061	317918.06	2190133.28	Картометрический метод	1	-
4062	317900.36	2190112.31	Картометрический метод	1	-
4063	317892.43	2190086.25	Картометрический метод	1	-
4064	317788.20	2190033.00	Картометрический метод	1	-
4065	317778.00	2189961.63	Картометрический метод	1	-
4066	317748.55	2189891.39	Картометрический метод	1	-
4067	317714.56	2189846.07	Картометрический метод	1	-
4068	317696.44	2189832.48	Картометрический метод	1	-
4069	317669.24	2189824.54	Картометрический метод	1	-
4070	317608.06	2189817.75	Картометрический метод	1	-
4071	317578.61	2189812.08	Картометрический метод	1	-
4072	317566.68	2189808.93	Картометрический метод	1	-
4073	317577.05	2189800.33	Картометрический метод	1	-
4074	317618.80	2189745.89	Картометрический метод	1	-
4075	317653.73	2189716.26	Картометрический метод	1	-
4076	317721.08	2189684.64	Картометрический метод	1	-

3. Сведения о характерных точках части (частей) границы объекта					
Обозначение характерных точек части границы	Координаты, м		Метод определения координат характерной точки	Средняя квадратическая погрешность положения характерной точки (Мт), м	Описание обозначения точки на местности (при наличии)
	X	Y			
1	2	3	4	5	6
4077	317796.86	2189659.67	Картометрический метод	1	-
4078	317819.93	2189686.96	Картометрический метод	1	-
4079	317895.05	2189762.01	Картометрический метод	1	-
4080	317906.01	2189766.96	Картометрический метод	1	-
4081	317919.25	2189764.91	Картометрический метод	1	-
4082	317933.85	2189752.78	Картометрический метод	1	-
4083	318002.27	2189758.64	Картометрический метод	1	-
4084	317994.76	2189786.81	Картометрический метод	1	-
4085	317996.69	2189848.61	Картометрический метод	1	-
4086	317984.77	2189878.30	Картометрический метод	1	-
4087	317966.99	2189908.50	Картометрический метод	1	-
4088	317964.33	2189918.71	Картометрический метод	1	-
4089	317935.85	2189890.73	Картометрический метод	1	-
4090	317902.73	2189942.08	Картометрический метод	1	-
4091	317850.40	2189994.64	Картометрический метод	1	-
4092	317874.74	2190009.48	Картометрический метод	1	-
4093	317968.35	2190094.69	Картометрический метод	1	-
4094	317971.37	2190013.87	Картометрический метод	1	-
4095	317994.74	2190065.21	Картометрический метод	1	-
4096	317984.52	2190101.23	Картометрический метод	1	-
4097	318004.23	2190141.63	Картометрический метод	1	-
4098	317992.06	2190178.38	Картометрический метод	1	-
4099	318005.94	2190200.77	Картометрический метод	1	-
4100	318068.98	2190226.07	Картометрический метод	1	-
4101	318082.12	2190255.04	Картометрический метод	1	-
4102	318102.33	2190273.29	Картометрический метод	1	-

3. Сведения о характерных точках части (частей) границы объекта					
Обозначение характерных точек части границы	Координаты, м		Метод определения координат характерной точки	Средняя квадратическая погрешность положения характерной точки (Mt), м	Описание обозначения точки на местности (при наличии)
	X	Y			
1	2	3	4	5	6
4103	318108.90	2190299.57	Картометрический метод	1	-
4104	318121.56	2190312.73	Картометрический метод	1	-
4105	318118.39	2190330.98	Картометрический метод	1	-
4106	318056.86	2190343.78	Картометрический метод	1	-
4107	318047.56	2190367.96	Картометрический метод	1	-
4108	318049.43	2190390.49	Картометрический метод	1	-
4109	318111.49	2190443.19	Картометрический метод	1	-
4110	318075.51	2190438.84	Картометрический метод	1	-
4111	318036.12	2190430.35	Картометрический метод	1	-
4112	318007.82	2190431.32	Картометрический метод	1	-
4113	317974.18	2190442.02	Картометрический метод	1	-
4114	317945.83	2190455.20	Картометрический метод	1	-
4055	317868.64	2190388.74	Картометрический метод	1	-
Часть 34					
4115	295487.04	2195026.47	Картометрический метод	1	-
4116	295487.04	2194993.05	Картометрический метод	1	-
4117	295311.47	2195020.80	Картометрический метод	1	-
4118	295314.00	2194999.30	Картометрический метод	1	-
4119	295292.84	2194982.77	Картометрический метод	1	-
4120	295262.60	2194967.64	Картометрический метод	1	-
4121	295251.74	2194964.74	Картометрический метод	1	-
4122	295236.38	2194969.31	Картометрический метод	1	-
4123	295227.22	2194986.31	Картометрический метод	1	-
4124	295215.78	2194985.00	Картометрический метод	1	-
4125	295195.29	2194979.63	Картометрический метод	1	-
4126	295181.80	2194972.00	Картометрический метод	1	-

3. Сведения о характерных точках части (частей) границы объекта					
Обозначение характерных точек части границы	Координаты, м		Метод определения координат характерной точки	Средняя квадратическая погрешность положения характерной точки (Mt), м	Описание обозначения точки на местности (при наличии)
	X	Y			
1	2	3	4	5	6
4127	295173.22	2194963.28	Картометрический метод	1	-
4128	295163.14	2194950.74	Картометрический метод	1	-
4129	295151.14	2194943.11	Картометрический метод	1	-
4130	295139.60	2194936.87	Картометрический метод	1	-
4131	295142.19	2194925.93	Картометрический метод	1	-
4132	295150.23	2194930.03	Картометрический метод	1	-
4133	295166.74	2194902.28	Картометрический метод	1	-
4134	295182.05	2194896.06	Картометрический метод	1	-
4135	295188.27	2194888.16	Картометрический метод	1	-
4136	295172.48	2194871.18	Картометрический метод	1	-
4137	295163.15	2194857.06	Картометрический метод	1	-
4138	295156.51	2194840.01	Картометрический метод	1	-
4139	295150.56	2194796.72	Картометрический метод	1	-
4140	295152.21	2194767.31	Картометрический метод	1	-
4141	295140.99	2194749.48	Картометрический метод	1	-
4142	295132.04	2194714.01	Картометрический метод	1	-
4143	295141.74	2194684.32	Картометрический метод	1	-
4144	295179.15	2194628.20	Картометрический метод	1	-
4145	295306.29	2194705.58	Картометрический метод	1	-
4146	295462.12	2194795.92	Картометрический метод	1	-
4147	295507.44	2194746.64	Картометрический метод	1	-
4148	295506.03	2194667.12	Картометрический метод	1	-
4149	295524.85	2194674.54	Картометрический метод	1	-
4150	295596.07	2194700.06	Картометрический метод	1	-
4151	295559.72	2194805.92	Картометрический метод	1	-
4152	295559.72	2194832.28	Картометрический метод	1	-

3. Сведения о характерных точках части (частей) границы объекта					
Обозначение характерных точек части границы	Координаты, м		Метод определения координат характерной точки	Средняя квадратическая погрешность положения характерной точки (Mt), м	Описание обозначения точки на местности (при наличии)
	X	Y			
1	2	3	4	5	6
4153	295581.40	2194864.59	Картометрический метод	1	-
4154	295612.03	2194856.50	Картометрический метод	1	-
4155	295639.66	2194840.78	Картометрический метод	1	-
4156	295669.42	2194832.28	Картометрический метод	1	-
4157	295684.30	2194837.38	Картометрический метод	1	-
4158	295685.58	2194852.69	Картометрический метод	1	-
4159	295674.95	2194872.67	Картометрический метод	1	-
4160	295677.82	2194922.10	Картометрический метод	1	-
4161	295548.78	2194919.41	Картометрический метод	1	-
4162	295550.48	2195027.04	Картометрический метод	1	-
4115	295487.04	2195026.47	Картометрический метод	1	-
Часть 35					
4163	313744.12	2191294.96	Картометрический метод	1	-
4164	313730.53	2191277.96	Картометрический метод	1	-
4165	313709.56	2191262.66	Картометрический метод	1	-
4166	313691.44	2191254.74	Картометрический метод	1	-
4167	313671.60	2191251.34	Картометрический метод	1	-
4168	313654.61	2191250.77	Картометрический метод	1	-
4169	313647.28	2191248.96	Картометрический метод	1	-
4170	313647.26	2191247.50	Картометрический метод	1	-
4171	313638.90	2191077.55	Картометрический метод	1	-
4172	313606.04	2190983.52	Картометрический метод	1	-
4173	313548.26	2190831.70	Картометрический метод	1	-
4174	313506.34	2190838.50	Картометрический метод	1	-
4175	313495.02	2190753.54	Картометрический метод	1	-
4176	313526.74	2190751.27	Картометрический метод	1	-

3. Сведения о характерных точках части (частей) границы объекта					
Обозначение характерных точек части границы	Координаты, м		Метод определения координат характерной точки	Средняя квадратическая погрешность положения характерной точки (Mt), м	Описание обозначения точки на местности (при наличии)
	X	Y			
1	2	3	4	5	6
4177	313529.00	2190732.01	Картометрический метод	1	-
4178	313521.08	2190600.59	Картометрический метод	1	-
4179	313507.53	2190528.38	Картометрический метод	1	-
4180	313539.58	2190529.65	Картометрический метод	1	-
4181	313740.42	2190467.88	Картометрический метод	1	-
4182	313743.83	2190491.80	Картометрический метод	1	-
4183	313769.33	2190531.32	Картометрический метод	1	-
4184	313759.92	2190577.20	Картометрический метод	1	-
4185	313651.42	2190647.19	Картометрический метод	1	-
4186	313644.52	2190658.30	Картометрический метод	1	-
4187	313645.72	2190733.47	Картометрический метод	1	-
4188	313690.38	2190857.96	Картометрический метод	1	-
4189	313689.16	2190905.81	Картометрический метод	1	-
4190	313698.68	2190935.59	Картометрический метод	1	-
4191	313712.85	2190941.19	Картометрический метод	1	-
4192	313759.17	2190978.55	Картометрический метод	1	-
4193	313807.21	2190982.67	Картометрический метод	1	-
4194	313822.29	2191022.03	Картометрический метод	1	-
4195	313819.32	2191068.32	Картометрический метод	1	-
4196	313775.59	2191088.18	Картометрический метод	1	-
4197	313741.00	2191147.64	Картометрический метод	1	-
4198	313779.23	2191210.05	Картометрический метод	1	-
4199	313776.66	2191237.73	Картометрический метод	1	-
4200	313742.87	2191241.75	Картометрический метод	1	-
4201	313742.76	2191273.76	Картометрический метод	1	-
4202	313759.03	2191299.06	Картометрический метод	1	-

3. Сведения о характерных точках части (частей) границы объекта					
Обозначение характерных точек части границы	Координаты, м		Метод определения координат характерной точки	Средняя квадратическая погрешность положения характерной точки (Mt), м	Описание обозначения точки на местности (при наличии)
	X	Y			
1	2	3	4	5	6
4203	313786.42	2191277.17	Картометрический метод	1	-
4204	313799.72	2191273.61	Картометрический метод	1	-
4205	313770.75	2191290.99	Картометрический метод	1	-
4206	313763.95	2191298.36	Картометрический метод	1	-
4207	313755.45	2191301.76	Картометрический метод	1	-
4163	313744.12	2191294.96	Картометрический метод	1	-
Часть 36					
4208	302770.96	2201794.99	Картометрический метод	1	-
4209	302738.20	2201794.61	Картометрический метод	1	-
4210	302715.49	2201802.51	Картометрический метод	1	-
4211	302706.02	2201784.60	Картометрический метод	1	-
4212	302625.54	2201645.87	Картометрический метод	1	-
4213	302582.79	2201571.53	Картометрический метод	1	-
4214	302615.44	2201560.49	Картометрический метод	1	-
4215	302637.24	2201545.02	Картометрический метод	1	-
4216	302703.53	2201480.28	Картометрический метод	1	-
4217	302809.80	2201382.92	Картометрический метод	1	-
4218	302856.35	2201338.18	Картометрический метод	1	-
4219	302886.66	2201303.23	Картометрический метод	1	-
4220	302909.62	2201267.25	Картометрический метод	1	-
4221	302931.14	2201215.08	Картометрический метод	1	-
4222	302967.03	2201207.90	Картометрический метод	1	-
4223	302961.95	2201215.68	Картометрический метод	1	-
4224	302973.16	2201231.22	Картометрический метод	1	-
4225	302952.78	2201241.66	Картометрический метод	1	-
4226	302934.44	2201275.54	Картометрический метод	1	-

3. Сведения о характерных точках части (частей) границы объекта					
Обозначение характерных точек части границы	Координаты, м		Метод определения координат характерной точки	Средняя квадратическая погрешность положения характерной точки (Mt), м	Описание обозначения точки на местности (при наличии)
	X	Y			
1	2	3	4	5	6
4227	302920.68	2201330.31	Картометрический метод	1	-
4228	302925.27	2201362.15	Картометрический метод	1	-
4229	302972.14	2201426.08	Картометрический метод	1	-
4230	302965.12	2201434.43	Картометрический метод	1	-
4231	302958.41	2201459.97	Картометрический метод	1	-
4232	302958.03	2201498.01	Картометрический метод	1	-
4233	302963.19	2201517.88	Картометрический метод	1	-
4234	302974.79	2201529.48	Картометрический метод	1	-
4235	302997.75	2201537.24	Картометрический метод	1	-
4236	303028.32	2201544.82	Картометрический метод	1	-
4237	303049.60	2201559.27	Картометрический метод	1	-
4238	303069.34	2201579.38	Картометрический метод	1	-
4239	303082.23	2201602.72	Картометрический метод	1	-
4240	303082.74	2201619.23	Картометрический метод	1	-
4241	303067.65	2201640.25	Картометрический метод	1	-
4242	303047.28	2201650.44	Картометрический метод	1	-
4243	303020.84	2201655.85	Картометрический метод	1	-
4244	302984.08	2201654.05	Картометрический метод	1	-
4245	302972.47	2201648.37	Картометрический метод	1	-
4246	302967.96	2201639.73	Картометрический метод	1	-
4247	302967.19	2201598.34	Картометрический метод	1	-
4248	302961.78	2201591.38	Картометрический метод	1	-
4249	302943.58	2201588.28	Картометрический метод	1	-
4250	302908.24	2201591.12	Картометрический метод	1	-
4251	302892.25	2201597.82	Картометрический метод	1	-
4252	302879.63	2201609.82	Картометрический метод	1	-



3. Сведения о характерных точках части (частей) границы объекта					
Обозначение характерных точек части границы	Координаты, м		Метод определения координат характерной точки	Средняя квадратическая погрешность положения характерной точки (Mt), м	Описание обозначения точки на местности (при наличии)
	X	Y			
1	2	3	4	5	6
4253	302865.42	2201638.96	Картометрический метод	1	-
4254	302829.46	2201766.49	Картометрический метод	1	-
4255	302825.19	2201792.17	Картометрический метод	1	-
4256	302809.51	2201802.86	Картометрический метод	1	-
4208	302770.96	2201794.99	Картометрический метод	1	-
Часть 37					
4257	319392.39	2190965.59	Картометрический метод	1	-
4258	319351.77	2190936.03	Картометрический метод	1	-
4259	319185.27	2190911.85	Картометрический метод	1	-
4260	319203.35	2190885.25	Картометрический метод	1	-
4261	319223.48	2190846.86	Картометрический метод	1	-
4262	319260.19	2190745.35	Картометрический метод	1	-
4263	319259.30	2190726.24	Картометрический метод	1	-
4264	319250.61	2190706.58	Картометрический метод	1	-
4265	319228.02	2190684.65	Картометрический метод	1	-
4266	319152.28	2190563.12	Картометрический метод	1	-
4267	319184.43	2190522.81	Картометрический метод	1	-
4268	319188.02	2190473.01	Картометрический метод	1	-
4269	319183.91	2190446.04	Картометрический метод	1	-
4270	319167.68	2190422.43	Картометрический метод	1	-
4271	319146.51	2190415.72	Картометрический метод	1	-
4272	319109.03	2190415.42	Картометрический метод	1	-
4273	319113.78	2190387.46	Картометрический метод	1	-
4274	319140.87	2190336.68	Картометрический метод	1	-
4275	319177.13	2190305.59	Картометрический метод	1	-
4276	319203.62	2190292.37	Картометрический метод	1	-

3. Сведения о характерных точках части (частей) границы объекта					
Обозначение характерных точек части границы	Координаты, м		Метод определения координат характерной точки	Средняя квадратическая погрешность положения характерной точки (Mt), м	Описание обозначения точки на местности (при наличии)
	X	Y			
1	2	3	4	5	6
4277	319222.36	2190290.18	Картометрический метод	1	-
4278	319240.95	2190295.65	Картометрический метод	1	-
4279	319254.98	2190307.84	Картометрический метод	1	-
4280	319262.15	2190322.59	Картометрический метод	1	-
4281	319259.64	2190368.67	Картометрический метод	1	-
4282	319280.51	2190374.26	Картометрический метод	1	-
4283	319310.42	2190394.88	Картометрический метод	1	-
4284	319361.15	2190446.21	Картометрический метод	1	-
4285	319371.59	2190454.69	Картометрический метод	1	-
4286	319372.02	2190752.97	Картометрический метод	1	-
4287	319415.06	2190797.72	Картометрический метод	1	-
4288	319425.83	2190822.64	Картометрический метод	1	-
4289	319471.14	2190921.20	Картометрический метод	1	-
4290	319487.80	2190957.24	Картометрический метод	1	-
4291	319420.12	2190971.00	Картометрический метод	1	-
4257	319392.39	2190965.59	Картометрический метод	1	-
Часть 38					
4292	297221.34	2195952.64	Картометрический метод	1	-
4293	297361.45	2195970.18	Картометрический метод	1	-
4294	297370.52	2195909.01	Картометрический метод	1	-
4295	297267.98	2195893.15	Картометрический метод	1	-
4296	297274.78	2195801.38	Картометрический метод	1	-
4297	297232.30	2195791.18	Картометрический метод	1	-
4298	297240.80	2195769.66	Картометрический метод	1	-
4299	297253.26	2195751.54	Картометрический метод	1	-
4300	297277.04	2195736.24	Картометрический метод	1	-

3. Сведения о характерных точках части (частей) границы объекта					
Обозначение характерных точек части границы	Координаты, м		Метод определения координат характерной точки	Средняя квадратическая погрешность положения характерной точки (Mt), м	Описание обозначения точки на местности (при наличии)
	X	Y			
1	2	3	4	5	6
4301	297308.77	2195718.12	Картометрический метод	1	-
4302	297358.62	2195693.19	Картометрический метод	1	-
4303	297379.28	2195682.26	Картометрический метод	1	-
4304	297406.64	2195679.38	Картометрический метод	1	-
4305	297425.25	2195672.96	Картометрический метод	1	-
4306	297440.24	2195658.30	Картометрический метод	1	-
4307	297472.79	2195699.81	Картометрический метод	1	-
4308	297510.74	2195742.22	Картометрический метод	1	-
4309	297524.98	2195751.54	Картометрический метод	1	-
4310	297550.18	2195761.40	Картометрический метод	1	-
4311	297571.00	2195767.97	Картометрический метод	1	-
4312	297568.21	2195869.36	Картометрический метод	1	-
4313	297523.46	2195871.62	Картометрический метод	1	-
4314	297542.15	2196033.63	Картометрический метод	1	-
4315	297476.01	2196071.11	Картометрический метод	1	-
4316	297483.80	2195995.68	Картометрический метод	1	-
4317	297397.70	2195999.64	Картометрический метод	1	-
4318	297397.70	2196073.28	Картометрический метод	1	-
4319	297214.52	2196076.23	Картометрический метод	1	-
4292	297221.34	2195952.64	Картометрический метод	1	-
Часть 39					
4320	301463.84	2198142.00	Картометрический метод	1	-
4321	301613.22	2198088.21	Картометрический метод	1	-
4322	301613.22	2198021.92	Картометрический метод	1	-
4323	301564.94	2198021.92	Картометрический метод	1	-
4324	301433.80	2198050.62	Картометрический метод	1	-

3. Сведения о характерных точках части (частей) границы объекта					
Обозначение характерных точек части границы	Координаты, м		Метод определения координат характерной точки	Средняя квадратическая погрешность положения характерной точки (Mt), м	Описание обозначения точки на местности (при наличии)
	X	Y			
1	2	3	4	5	6
4325	301381.30	2197890.95	Картометрический метод	1	-
4326	301391.01	2197884.25	Картометрический метод	1	-
4327	301554.71	2197876.47	Картометрический метод	1	-
4328	301574.17	2197871.87	Картометрический метод	1	-
4329	301686.42	2197810.28	Картометрический метод	1	-
4330	301757.47	2197786.91	Картометрический метод	1	-
4331	301884.28	2197756.15	Картометрический метод	1	-
4332	301901.34	2197747.22	Картометрический метод	1	-
4333	301894.71	2197765.10	Картометрический метод	1	-
4334	301824.06	2197824.62	Картометрический метод	1	-
4335	301810.01	2197826.76	Картометрический метод	1	-
4336	301753.23	2197889.01	Картометрический метод	1	-
4337	301732.54	2197931.54	Картометрический метод	1	-
4338	301722.01	2198024.61	Картометрический метод	1	-
4339	301707.76	2198054.27	Картометрический метод	1	-
4340	301639.27	2198120.41	Картометрический метод	1	-
4341	301556.03	2198221.81	Картометрический метод	1	-
4342	301491.10	2198224.89	Картометрический метод	1	-
4320	301463.84	2198142.00	Картометрический метод	1	-
Часть 40					
4343	300284.91	2194235.50	Картометрический метод	1	-
4344	300218.51	2194212.44	Картометрический метод	1	-
4345	300106.65	2194163.09	Картометрический метод	1	-
4346	300397.66	2193939.44	Картометрический метод	1	-
4347	300430.52	2193916.78	Картометрический метод	1	-
4348	300585.73	2194045.67	Картометрический метод	1	-

3. Сведения о характерных точках части (частей) границы объекта					
Обозначение характерных точек части границы	Координаты, м		Метод определения координат характерной точки	Средняя квадратическая погрешность положения характерной точки (Mt), м	Описание обозначения точки на местности (при наличии)
	X	Y			
1	2	3	4	5	6
4349	300550.04	2194060.27	Картометрический метод	1	-
4350	300533.67	2194097.15	Картометрический метод	1	-
4351	300511.24	2194184.22	Картометрический метод	1	-
4352	300470.50	2194187.65	Картометрический метод	1	-
4353	300439.05	2194197.57	Картометрический метод	1	-
4354	300360.35	2194237.66	Картометрический метод	1	-
4355	300333.84	2194243.05	Картометрический метод	1	-
4343	300284.91	2194235.50	Картометрический метод	1	-
Часть 41					
4356	314630.70	2189871.11	Картометрический метод	1	-
4357	314613.22	2189838.13	Картометрический метод	1	-
4358	314600.33	2189824.31	Картометрический метод	1	-
4359	314577.19	2189816.69	Картометрический метод	1	-
4360	314467.68	2189801.45	Картометрический метод	1	-
4361	314394.92	2189799.14	Картометрический метод	1	-
4362	314362.13	2189802.01	Картометрический метод	1	-
4363	314332.22	2189811.79	Картометрический метод	1	-
4364	314288.44	2189842.78	Картометрический метод	1	-
4365	314266.90	2189854.53	Картометрический метод	1	-
4366	314258.30	2189863.96	Картометрический метод	1	-
4367	314260.27	2189742.84	Картометрический метод	1	-
4368	314333.19	2189723.61	Картометрический метод	1	-
4369	314340.27	2189705.30	Картометрический метод	1	-
4370	314400.06	2189659.53	Картометрический метод	1	-
4371	314407.38	2189661.25	Картометрический метод	1	-
4372	314415.65	2189655.83	Картометрический метод	1	-

3. Сведения о характерных точках части (частей) границы объекта					
Обозначение характерных точек части границы	Координаты, м		Метод определения координат характерной точки	Средняя квадратическая погрешность положения характерной точки (Mt), м	Описание обозначения точки на местности (при наличии)
	X	Y			
1	2	3	4	5	6
4373	314416.89	2189647.34	Картометрический метод	1	-
4374	314406.14	2189630.40	Картометрический метод	1	-
4375	314539.84	2189591.93	Картометрический метод	1	-
4376	314593.37	2189619.19	Картометрический метод	1	-
4377	314676.53	2189649.72	Картометрический метод	1	-
4378	314639.89	2189923.22	Картометрический метод	1	-
4356	314630.70	2189871.11	Картометрический метод	1	-
Часть 42					
4379	298904.63	2190952.92	Картометрический метод	1	-
4380	298926.54	2190947.08	Картометрический метод	1	-
4381	298938.05	2190962.66	Картометрический метод	1	-
4382	299064.36	2190926.32	Картометрический метод	1	-
4383	299085.80	2190915.35	Картометрический метод	1	-
4384	299155.08	2190899.71	Картометрический метод	1	-
4385	299266.41	2190856.20	Картометрический метод	1	-
4386	299260.90	2190833.39	Картометрический метод	1	-
4387	299264.71	2190819.24	Картометрический метод	1	-
4388	299272.95	2190818.82	Картометрический метод	1	-
4389	299296.81	2190844.80	Картометрический метод	1	-
4390	299318.78	2190849.23	Картометрический метод	1	-
4391	299332.09	2190840.15	Картометрический метод	1	-
4392	299339.27	2190809.32	Картометрический метод	1	-
4393	299352.56	2190807.66	Картометрический метод	1	-
4394	299393.62	2190897.98	Картометрический метод	1	-
4395	299401.54	2190945.56	Картометрический метод	1	-
4396	299408.86	2191043.07	Картометрический метод	1	-

3. Сведения о характерных точках части (частей) границы объекта					
Обозначение характерных точек части границы	Координаты, м		Метод определения координат характерной точки	Средняя квадратическая погрешность положения характерной точки (Mt), м	Описание обозначения точки на местности (при наличии)
	X	Y			
1	2	3	4	5	6
4397	299393.87	2191023.58	Картометрический метод	1	-
4398	299384.09	2191015.61	Картометрический метод	1	-
4399	299317.82	2190995.58	Картометрический метод	1	-
4400	299241.68	2190985.19	Картометрический метод	1	-
4401	299207.04	2190990.30	Картометрический метод	1	-
4402	299178.73	2191010.49	Картометрический метод	1	-
4403	299130.23	2191038.66	Картометрический метод	1	-
4404	299090.77	2191053.41	Картометрический метод	1	-
4405	299053.87	2191071.79	Картометрический метод	1	-
4406	299039.26	2191074.35	Картометрический метод	1	-
4407	299013.50	2191072.99	Картометрический метод	1	-
4408	298972.46	2191084.29	Картометрический метод	1	-
4379	298904.63	2190952.92	Картометрический метод	1	-
Часть 43					
4409	314360.72	2200311.38	Картометрический метод	1	-
4410	314364.20	2200227.52	Картометрический метод	1	-
4411	314364.47	2200214.72	Картометрический метод	1	-
4412	314384.04	2200204.00	Картометрический метод	1	-
4413	314413.81	2200186.45	Картометрический метод	1	-
4414	314443.44	2200173.48	Картометрический метод	1	-
4415	314458.59	2200164.54	Картометрический метод	1	-
4416	314458.36	2200151.95	Картометрический метод	1	-
4417	314471.39	2200150.94	Картометрический метод	1	-
4418	314596.14	2200125.17	Картометрический метод	1	-
4419	314677.71	2200086.35	Картометрический метод	1	-
4420	314743.38	2200052.06	Картометрический метод	1	-

3. Сведения о характерных точках части (частей) границы объекта					
Обозначение характерных точек части границы	Координаты, м		Метод определения координат характерной точки	Средняя квадратическая погрешность положения характерной точки (Mt), м	Описание обозначения точки на местности (при наличии)
	X	Y			
1	2	3	4	5	6
4421	314745.60	2200055.53	Картометрический метод	1	-
4422	314801.48	2200168.58	Картометрический метод	1	-
4423	314658.93	2200237.55	Картометрический метод	1	-
4424	314622.52	2200275.84	Картометрический метод	1	-
4425	314618.02	2200298.86	Картометрический метод	1	-
4426	314594.66	2200308.64	Картометрический метод	1	-
4427	314549.16	2200321.93	Картометрический метод	1	-
4428	314482.07	2200307.76	Картометрический метод	1	-
4429	314434.72	2200304.59	Картометрический метод	1	-
4430	314398.22	2200322.31	Картометрический метод	1	-
4409	314360.72	2200311.38	Картометрический метод	1	-
Часть 44					
4431	310105.37	2192930.48	Картометрический метод	1	-
4432	310086.08	2192847.50	Картометрический метод	1	-
4433	310062.89	2192747.81	Картометрический метод	1	-
4434	309925.74	2192842.00	Картометрический метод	1	-
4435	309884.38	2192881.54	Картометрический метод	1	-
4436	309864.34	2192888.00	Картометрический метод	1	-
4437	309862.62	2192888.56	Картометрический метод	1	-
4438	309851.33	2192828.02	Картометрический метод	1	-
4439	309854.70	2192779.31	Картометрический метод	1	-
4440	309880.60	2192776.28	Картометрический метод	1	-
4441	309877.54	2192805.80	Картометрический метод	1	-
4442	309868.50	2192833.37	Картометрический метод	1	-
4443	309875.45	2192879.65	Картометрический метод	1	-
4444	309884.11	2192881.17	Картометрический метод	1	-



3. Сведения о характерных точках части (частей) границы объекта					
Обозначение характерных точек части границы	Координаты, м		Метод определения координат характерной точки	Средняя квадратическая погрешность положения характерной точки (Mt), м	Описание обозначения точки на местности (при наличии)
	X	Y			
1	2	3	4	5	6
4445	309935.48	2192832.27	Картометрический метод	1	-
4446	309961.41	2192800.14	Картометрический метод	1	-
4447	309971.94	2192802.99	Картометрический метод	1	-
4448	309988.20	2192791.60	Картометрический метод	1	-
4449	309998.68	2192766.68	Картометрический метод	1	-
4450	310017.92	2192747.74	Картометрический метод	1	-
4451	310052.65	2192751.52	Картометрический метод	1	-
4452	310132.84	2192719.33	Картометрический метод	1	-
4453	310199.46	2192707.01	Картометрический метод	1	-
4454	310257.09	2192727.90	Картометрический метод	1	-
4455	310295.60	2192732.86	Картометрический метод	1	-
4456	310310.11	2192706.16	Картометрический метод	1	-
4457	310346.27	2192694.70	Картометрический метод	1	-
4458	310396.78	2192701.33	Картометрический метод	1	-
4459	310455.18	2192667.60	Картометрический метод	1	-
4460	310488.71	2192669.18	Картометрический метод	1	-
4461	310443.32	2192703.00	Картометрический метод	1	-
4462	310398.86	2192732.98	Картометрический метод	1	-
4463	310360.14	2192775.63	Картометрический метод	1	-
4464	310345.09	2192805.18	Картометрический метод	1	-
4465	310348.04	2192835.11	Картометрический метод	1	-
4466	310350.89	2192852.33	Картометрический метод	1	-
4467	310344.13	2192878.91	Картометрический метод	1	-
4468	310326.49	2192902.58	Картометрический метод	1	-
4469	310267.53	2192908.87	Картометрический метод	1	-
4470	310216.63	2192915.89	Картометрический метод	1	-

3. Сведения о характерных точках части (частей) границы объекта					
Обозначение характерных точек части границы	Координаты, м		Метод определения координат характерной точки	Средняя квадратическая погрешность положения характерной точки (Mt), м	Описание обозначения точки на местности (при наличии)
	X	Y			
1	2	3	4	5	6
4471	310159.15	2192928.38	Картометрический метод	1	-
4472	310133.24	2192937.90	Картометрический метод	1	-
4473	310113.15	2192951.62	Картометрический метод	1	-
4431	310105.37	2192930.48	Картометрический метод	1	-
4474	310178.60	2192899.93	Картометрический метод	1	-
4475	310246.45	2192883.30	Картометрический метод	1	-
4476	310288.22	2192866.56	Картометрический метод	1	-
4477	310311.10	2192836.68	Картометрический метод	1	-
4478	310315.44	2192793.10	Картометрический метод	1	-
4479	310286.68	2192755.92	Картометрический метод	1	-
4480	310246.94	2192763.52	Картометрический метод	1	-
4481	310205.17	2192780.26	Картометрический метод	1	-
4482	310217.22	2192810.34	Картометрический метод	1	-
4483	310154.81	2192836.95	Картометрический метод	1	-
4474	310178.60	2192899.93	Картометрический метод	1	-
Часть 45					
4484	313635.50	2193602.82	Картометрический метод	1	-
4485	313606.04	2193473.66	Картометрический метод	1	-
4486	313589.05	2193464.60	Картометрический метод	1	-
4487	313500.68	2193449.88	Картометрический метод	1	-
4488	313437.24	2193454.40	Картометрический метод	1	-
4489	313398.98	2193453.69	Картометрический метод	1	-
4490	313388.30	2193414.88	Картометрический метод	1	-
4491	313384.32	2193399.12	Картометрический метод	1	-
4492	313433.84	2193388.69	Картометрический метод	1	-
4493	313451.06	2193379.65	Картометрический метод	1	-

3. Сведения о характерных точках части (частей) границы объекта					
Обозначение характерных точек части границы	Координаты, м		Метод определения координат характерной точки	Средняя квадратическая погрешность положения характерной точки (Mt), м	Описание обозначения точки на местности (при наличии)
	X	Y			
1	2	3	4	5	6
4494	313478.64	2193425.37	Картометрический метод	1	-
4495	313500.07	2193435.88	Картометрический метод	1	-
4496	313569.39	2193367.52	Картометрический метод	1	-
4497	313520.29	2193309.75	Картометрический метод	1	-
4498	313489.44	2193335.96	Картометрический метод	1	-
4499	313466.70	2193300.33	Картометрический метод	1	-
4500	313515.41	2193269.74	Картометрический метод	1	-
4501	313576.59	2193345.64	Картометрический метод	1	-
4502	313637.76	2193298.06	Картометрический метод	1	-
4503	313638.10	2193297.32	Картометрический метод	1	-
4504	313644.28	2193308.02	Картометрический метод	1	-
4505	313675.75	2193278.81	Картометрический метод	1	-
4506	313715.87	2193289.60	Картометрический метод	1	-
4507	313750.10	2193312.22	Картометрический метод	1	-
4508	313795.73	2193332.75	Картометрический метод	1	-
4509	313798.40	2193356.90	Картометрический метод	1	-
4510	313771.79	2193392.64	Картометрический метод	1	-
4511	313771.02	2193441.70	Картометрический метод	1	-
4512	313724.44	2193493.21	Картометрический метод	1	-
4513	313697.43	2193507.66	Картометрический метод	1	-
4514	313728.78	2193519.05	Картометрический метод	1	-
4515	313743.57	2193520.90	Картометрический метод	1	-
4516	313707.20	2193628.96	Картометрический метод	1	-
4484	313635.50	2193602.82	Картометрический метод	1	-
Часть 46					
4517	296990.56	2196002.28	Картометрический метод	1	-

3. Сведения о характерных точках части (частей) границы объекта					
Обозначение характерных точек части границы	Координаты, м		Метод определения координат характерной точки	Средняя квадратическая погрешность положения характерной точки (Mt), м	Описание обозначения точки на местности (при наличии)
	X	Y			
1	2	3	4	5	6
4518	296910.50	2196010.71	Картометрический метод	1	-
4519	296896.07	2196012.23	Картометрический метод	1	-
4520	296898.32	2195971.80	Картометрический метод	1	-
4521	296940.77	2195941.14	Картометрический метод	1	-
4522	296954.97	2195918.89	Картометрический метод	1	-
4523	296957.65	2195893.43	Картометрический метод	1	-
4524	296944.33	2195883.91	Картометрический метод	1	-
4525	296929.72	2195875.46	Картометрический метод	1	-
4526	296940.43	2195847.41	Картометрический метод	1	-
4527	296938.57	2195829.99	Картометрический метод	1	-
4528	296940.05	2195810.51	Картометрический метод	1	-
4529	297018.46	2195770.65	Картометрический метод	1	-
4530	297047.53	2195727.34	Картометрический метод	1	-
4531	297094.38	2195743.80	Картометрический метод	1	-
4532	297093.56	2195801.11	Картометрический метод	1	-
4533	297179.55	2195802.58	Картометрический метод	1	-
4534	297169.35	2195945.56	Картометрический метод	1	-
4535	297193.59	2195960.58	Картометрический метод	1	-
4536	297174.96	2195975.16	Картометрический метод	1	-
4537	297130.35	2196005.57	Картометрический метод	1	-
4538	297015.10	2196069.71	Картометрический метод	1	-
4517	296990.56	2196002.28	Картометрический метод	1	-
Часть 47					
4539	303845.97	2189530.55	Картометрический метод	1	-
4540	303834.58	2189427.33	Картометрический метод	1	-
4541	303827.46	2189368.56	Картометрический метод	1	-

3. Сведения о характерных точках части (частей) границы объекта					
Обозначение характерных точек части границы	Координаты, м		Метод определения координат характерной точки	Средняя квадратическая погрешность положения характерной точки (Mt), м	Описание обозначения точки на местности (при наличии)
	X	Y			
1	2	3	4	5	6
4542	303846.63	2189335.28	Картометрический метод	1	-
4543	303825.69	2189311.95	Картометрический метод	1	-
4544	303829.90	2189289.27	Картометрический метод	1	-
4545	303776.87	2189266.33	Картометрический метод	1	-
4546	303786.28	2189239.16	Картометрический метод	1	-
4547	303883.66	2188893.90	Картометрический метод	1	-
4548	303937.94	2188926.86	Картометрический метод	1	-
4549	303906.88	2189120.96	Картометрический метод	1	-
4550	303851.22	2189251.05	Картометрический метод	1	-
4551	303976.82	2189402.51	Картометрический метод	1	-
4552	303958.69	2189414.45	Картометрический метод	1	-
4553	303943.19	2189431.13	Картометрический метод	1	-
4554	303938.67	2189450.64	Картометрический метод	1	-
4555	303945.67	2189470.95	Картометрический метод	1	-
4556	303959.87	2189492.44	Картометрический метод	1	-
4557	303965.17	2189511.96	Картометрический метод	1	-
4558	303963.25	2189548.90	Картометрический метод	1	-
4559	303848.26	2189550.13	Картометрический метод	1	-
4539	303845.97	2189530.55	Картометрический метод	1	-
Часть 48					
4560	311944.06	2189373.64	Картометрический метод	1	-
4561	311906.72	2189364.31	Картометрический метод	1	-
4562	311920.03	2189335.35	Картометрический метод	1	-
4563	311933.46	2189306.21	Картометрический метод	1	-
4564	311893.32	2189285.94	Картометрический метод	1	-
4565	311869.36	2189343.96	Картометрический метод	1	-

3. Сведения о характерных точках части (частей) границы объекта					
Обозначение характерных точек части границы	Координаты, м		Метод определения координат характерной точки	Средняя квадратическая погрешность положения характерной точки (Mt), м	Описание обозначения точки на местности (при наличии)
	X	Y			
1	2	3	4	5	6
4566	311853.42	2189333.99	Картометрический метод	1	-
4567	311794.51	2189287.54	Картометрический метод	1	-
4568	311754.86	2189241.09	Картометрический метод	1	-
4569	311733.33	2189192.38	Картометрический метод	1	-
4570	311726.53	2189132.33	Картометрический метод	1	-
4571	311723.14	2189077.95	Картометрический метод	1	-
4572	311718.60	2189040.56	Картометрический метод	1	-
4573	311693.68	2189007.71	Картометрический метод	1	-
4574	311706.64	2188993.41	Картометрический метод	1	-
4575	311849.23	2189114.51	Картометрический метод	1	-
4576	311958.73	2189210.35	Картометрический метод	1	-
4577	312012.37	2189269.23	Картометрический метод	1	-
4578	312027.74	2189286.10	Картометрический метод	1	-
4579	312018.80	2189345.71	Картометрический метод	1	-
4580	312011.36	2189378.82	Картометрический метод	1	-
4560	311944.06	2189373.64	Картометрический метод	1	-
Часть 49					
4581	315329.29	2200640.50	Картометрический метод	1	-
4582	315315.82	2200571.19	Картометрический метод	1	-
4583	315230.76	2200538.68	Картометрический метод	1	-
4584	315182.69	2200588.63	Картометрический метод	1	-
4585	315077.85	2200554.43	Картометрический метод	1	-
4586	315052.40	2200566.78	Картометрический метод	1	-
4587	315025.62	2200534.49	Картометрический метод	1	-
4588	315036.25	2200508.74	Картометрический метод	1	-
4589	315010.24	2200467.79	Картометрический метод	1	-

3. Сведения о характерных точках части (частей) границы объекта					
Обозначение характерных точек части границы	Координаты, м		Метод определения координат характерной точки	Средняя квадратическая погрешность положения характерной точки (Mt), м	Описание обозначения точки на местности (при наличии)
	X	Y			
1	2	3	4	5	6
4590	315047.84	2200424.54	Картометрический метод	1	-
4591	315266.43	2200416.30	Картометрический метод	1	-
4592	315381.30	2200456.29	Картометрический метод	1	-
4593	315398.51	2200471.33	Картометрический метод	1	-
4594	315343.52	2200656.24	Картометрический метод	1	-
4581	315329.29	2200640.50	Картометрический метод	1	-
Часть 50					
4595	311837.56	2187104.42	Картометрический метод	1	-
4596	311829.36	2187067.08	Картометрический метод	1	-
4597	312172.00	2187005.88	Картометрический метод	1	-
4598	312179.03	2187141.07	Картометрический метод	1	-
4599	312128.72	2187159.68	Картометрический метод	1	-
4600	312108.33	2187095.36	Картометрический метод	1	-
4601	312019.96	2187120.28	Картометрический метод	1	-
4602	312030.11	2187182.10	Картометрический метод	1	-
4603	311991.76	2187189.22	Картометрический метод	1	-
4604	311944.64	2187212.04	Картометрический метод	1	-
4605	311847.76	2187232.44	Картометрический метод	1	-
4595	311837.56	2187104.42	Картометрический метод	1	-
Часть 51					
4606	317465.22	2190256.63	Картометрический метод	1	-
4607	317480.04	2190235.80	Картометрический метод	1	-
4608	317463.07	2190186.13	Картометрический метод	1	-
4609	317468.62	2190174.11	Картометрический метод	1	-
4610	317466.01	2190165.94	Картометрический метод	1	-
4611	317404.29	2190124.59	Картометрический метод	1	-

3. Сведения о характерных точках части (частей) границы объекта					
Обозначение характерных точек части границы	Координаты, м		Метод определения координат характерной точки	Средняя квадратическая погрешность положения характерной точки (Мt), м	Описание обозначения точки на местности (при наличии)
	X	Y			
1	2	3	4	5	6
4612	317411.22	2190095.60	Картометрический метод	1	-
4613	317406.92	2190063.67	Картометрический метод	1	-
4614	317454.58	2190062.44	Картометрический метод	1	-
4615	317482.91	2190073.37	Картометрический метод	1	-
4616	317494.58	2190060.52	Картометрический метод	1	-
4617	317544.62	2190081.72	Картометрический метод	1	-
4618	317629.59	2190106.64	Картометрический метод	1	-
4619	317631.86	2190139.50	Картометрический метод	1	-
4620	317679.44	2190183.68	Картометрический метод	1	-
4621	317646.59	2190279.98	Картометрический метод	1	-
4622	317632.99	2190287.91	Картометрический метод	1	-
4623	317511.81	2190334.37	Картометрический метод	1	-
4606	317465.22	2190256.63	Картометрический метод	1	-
Часть 52					
4624	304965.14	2199464.66	Картометрический метод	1	-
4625	304897.44	2199451.95	Картометрический метод	1	-
4626	304867.87	2199439.52	Картометрический метод	1	-
4627	304854.12	2199427.96	Картометрический метод	1	-
4628	304862.16	2199419.73	Картометрический метод	1	-
4629	304870.77	2199410.48	Картометрический метод	1	-
4630	304891.15	2199388.58	Картометрический метод	1	-
4631	304949.59	2199325.76	Картометрический метод	1	-
4632	304957.09	2199331.24	Картометрический метод	1	-
4633	304978.39	2199308.03	Картометрический метод	1	-
4634	305012.81	2199266.90	Картометрический метод	1	-
4635	305042.26	2199278.23	Картометрический метод	1	-



3. Сведения о характерных точках части (частей) границы объекта					
Обозначение характерных точек части границы	Координаты, м		Метод определения координат характерной точки	Средняя квадратическая погрешность положения характерной точки (Mt), м	Описание обозначения точки на местности (при наличии)
	X	Y			
1	2	3	4	5	6
4636	305059.26	2199187.60	Картометрический метод	1	-
4637	304967.12	2199132.65	Картометрический метод	1	-
4638	305023.16	2199128.07	Картометрический метод	1	-
4639	305052.57	2199121.41	Картометрический метод	1	-
4640	305071.99	2199112.81	Картометрический метод	1	-
4641	305104.86	2199101.71	Картометрический метод	1	-
4642	305126.50	2199100.33	Картометрический метод	1	-
4643	305159.44	2199096.92	Картометрический метод	1	-
4644	305158.85	2199125.86	Картометрический метод	1	-
4645	305160.91	2199138.90	Картометрический метод	1	-
4646	305166.86	2199155.33	Картометрический метод	1	-
4647	305169.14	2199170.46	Картометрический метод	1	-
4648	305193.39	2199195.91	Картометрический метод	1	-
4649	305167.43	2199194.36	Картометрический метод	1	-
4650	305100.83	2199315.78	Картометрический метод	1	-
4651	305086.52	2199342.48	Картометрический метод	1	-
4652	305075.00	2199356.19	Картометрический метод	1	-
4653	305046.00	2199370.06	Картометрический метод	1	-
4654	305001.47	2199412.30	Картометрический метод	1	-
4655	304994.90	2199422.56	Картометрический метод	1	-
4656	304981.81	2199442.97	Картометрический метод	1	-
4657	304967.41	2199465.44	Картометрический метод	1	-
4624	304965.14	2199464.66	Картометрический метод	1	-
Часть 53					
4658	312605.63	2190621.51	Картометрический метод	1	-
4659	312617.24	2190580.60	Картометрический метод	1	-

3. Сведения о характерных точках части (частей) границы объекта					
Обозначение характерных точек части границы	Координаты, м		Метод определения координат характерной точки	Средняя квадратическая погрешность положения характерной точки (Mt), м	Описание обозначения точки на местности (при наличии)
	X	Y			
1	2	3	4	5	6
4660	312619.82	2190527.72	Картометрический метод	1	-
4661	312612.17	2190486.06	Картометрический метод	1	-
4662	312581.13	2190429.95	Картометрический метод	1	-
4663	312560.70	2190410.60	Картометрический метод	1	-
4664	312614.80	2190363.65	Картометрический метод	1	-
4665	312506.03	2190242.43	Картометрический метод	1	-
4666	312491.30	2190189.18	Картометрический метод	1	-
4667	312529.82	2190167.66	Картометрический метод	1	-
4668	312517.36	2190135.94	Картометрический метод	1	-
4669	312537.33	2190124.58	Картометрический метод	1	-
4670	312560.01	2190163.76	Картометрический метод	1	-
4671	312602.39	2190249.97	Картометрический метод	1	-
4672	312665.63	2190384.52	Картометрический метод	1	-
4673	312684.18	2190375.80	Картометрический метод	1	-
4674	312754.01	2190532.63	Картометрический метод	1	-
4675	312675.25	2190609.12	Картометрический метод	1	-
4676	312644.18	2190623.42	Картометрический метод	1	-
4658	312605.63	2190621.51	Картометрический метод	1	-
Часть 54					
4677	304720.54	2197729.19	Картометрический метод	1	-
4678	304685.74	2197716.33	Картометрический метод	1	-
4679	304650.94	2197699.68	Картометрический метод	1	-
4680	304629.17	2197682.28	Картометрический метод	1	-
4681	304617.07	2197665.25	Картометрический метод	1	-
4682	304584.72	2197635.18	Картометрический метод	1	-
4683	304629.17	2197578.06	Картометрический метод	1	-

3. Сведения о характерных точках части (частей) границы объекта					
Обозначение характерных точек части границы	Координаты, м		Метод определения координат характерной точки	Средняя квадратическая погрешность положения характерной точки (Mt), м	Описание обозначения точки на местности (при наличии)
	X	Y			
1	2	3	4	5	6
4684	304710.71	2197557.82	Картометрический метод	1	-
4685	304771.72	2197600.57	Картометрический метод	1	-
4686	304973.95	2197601.70	Картометрический метод	1	-
4687	304972.38	2197640.10	Картометрический метод	1	-
4688	304762.16	2197753.44	Картометрический метод	1	-
4677	304720.54	2197729.19	Картометрический метод	1	-
Часть 55					
4689	301236.02	2196790.42	Картометрический метод	1	-
4690	301180.47	2196753.06	Картометрический метод	1	-
4691	301204.82	2196723.19	Картометрический метод	1	-
4692	301242.15	2196689.63	Картометрический метод	1	-
4693	301281.24	2196669.79	Картометрический метод	1	-
4694	301307.55	2196690.41	Картометрический метод	1	-
4695	301373.17	2196729.88	Картометрический метод	1	-
4696	301384.74	2196733.42	Картометрический метод	1	-
4697	301403.80	2196732.05	Картометрический метод	1	-
4698	301447.70	2196701.22	Картометрический метод	1	-
4699	301477.55	2196689.43	Картометрический метод	1	-
4700	301504.86	2196684.51	Картометрический метод	1	-
4701	301524.89	2196685.50	Картометрический метод	1	-
4702	301545.70	2196695.91	Картометрический метод	1	-
4703	301561.24	2196708.29	Картометрический метод	1	-
4704	301573.21	2196714.19	Картометрический метод	1	-
4705	301584.61	2196714.57	Картометрический метод	1	-
4706	301583.04	2196729.69	Картометрический метод	1	-
4707	301567.33	2196760.92	Картометрический метод	1	-

3. Сведения о характерных точках части (частей) границы объекта					
Обозначение характерных точек части границы	Координаты, м		Метод определения координат характерной точки	Средняя квадратическая погрешность положения характерной точки (Mt), м	Описание обозначения точки на местности (при наличии)
	X	Y			
1	2	3	4	5	6
4708	301530.61	2196765.63	Картометрический метод	1	-
4709	301495.82	2196775.45	Картометрический метод	1	-
4710	301465.38	2196801.38	Картометрический метод	1	-
4711	301429.80	2196851.56	Картометрический метод	1	-
4689	301236.02	2196790.42	Картометрический метод	1	-
Часть 56					
4712	317928.15	2191869.17	Картометрический метод	1	-
4713	317844.34	2191845.64	Картометрический метод	1	-
4714	317847.76	2191656.49	Картометрический метод	1	-
4715	317843.57	2191614.81	Картометрический метод	1	-
4716	317849.30	2191592.33	Картометрический метод	1	-
4717	317851.36	2191592.97	Картометрический метод	1	-
4718	318014.50	2191647.00	Картометрический метод	1	-
4719	318000.91	2191672.50	Картометрический метод	1	-
4720	318002.60	2191688.36	Картометрический метод	1	-
4721	318012.24	2191722.35	Картометрический метод	1	-
4722	318011.67	2191738.20	Картометрический метод	1	-
4723	317994.68	2191775.59	Картометрический метод	1	-
4724	317985.04	2191809.02	Картометрический метод	1	-
4725	317980.52	2191867.36	Картометрический метод	1	-
4726	317974.81	2191896.97	Картометрический метод	1	-
4712	317928.15	2191869.17	Картометрический метод	1	-
Часть 57					
4727	300963.13	2198884.33	Картометрический метод	1	-
4728	300954.06	2198856.73	Картометрический метод	1	-
4729	300919.85	2198752.63	Картометрический метод	1	-

3. Сведения о характерных точках части (частей) границы объекта					
Обозначение характерных точек части границы	Координаты, м		Метод определения координат характерной точки	Средняя квадратическая погрешность положения характерной точки (Мт), м	Описание обозначения точки на местности (при наличии)
	X	Y			
1	2	3	4	5	6
4730	300935.34	2198592.60	Картометрический метод	1	-
4731	300968.58	2198555.39	Картометрический метод	1	-
4732	300988.68	2198540.04	Картометрический метод	1	-
4733	301013.97	2198573.63	Картометрический метод	1	-
4734	301013.97	2198635.94	Картометрический метод	1	-
4735	301054.76	2198650.66	Картометрический метод	1	-
4736	301015.10	2198716.38	Картометрический метод	1	-
4737	301091.60	2198756.19	Картометрический метод	1	-
4738	301012.09	2198944.86	Картометрический метод	1	-
4727	300963.13	2198884.33	Картометрический метод	1	-
Часть 58					
4739	299895.88	2191444.37	Картометрический метод	1	-
4740	299890.62	2191387.74	Картометрический метод	1	-
4741	299886.04	2191367.48	Картометрический метод	1	-
4742	299866.65	2191331.88	Картометрический метод	1	-
4743	299861.68	2191295.58	Картометрический метод	1	-
4744	299857.63	2191285.64	Картометрический метод	1	-
4745	299844.07	2191271.64	Картометрический метод	1	-
4746	299831.72	2191271.33	Картометрический метод	1	-
4747	299817.70	2191283.53	Картометрический метод	1	-
4748	299800.69	2191293.92	Картометрический метод	1	-
4749	299773.72	2191299.79	Картометрический метод	1	-
4750	299747.83	2191296.33	Картометрический метод	1	-
4751	299728.55	2191281.12	Картометрический метод	1	-
4752	299692.11	2191238.50	Картометрический метод	1	-
4753	299675.23	2191205.22	Картометрический метод	1	-

3. Сведения о характерных точках части (частей) границы объекта					
Обозначение характерных точек части границы	Координаты, м		Метод определения координат характерной точки	Средняя квадратическая погрешность положения характерной точки (Mt), м	Описание обозначения точки на местности (при наличии)
	X	Y			
1	2	3	4	5	6
4754	299657.31	2191180.21	Картометрический метод	1	-
4755	299637.59	2191164.25	Картометрический метод	1	-
4756	299637.27	2191156.57	Картометрический метод	1	-
4757	299681.94	2191165.35	Картометрический метод	1	-
4758	299748.78	2191181.78	Картометрический метод	1	-
4759	299804.30	2191225.40	Картометрический метод	1	-
4760	299937.98	2191199.61	Картометрический метод	1	-
4761	299956.14	2191229.18	Картометрический метод	1	-
4762	299959.52	2191258.52	Картометрический метод	1	-
4763	299952.97	2191287.89	Картометрический метод	1	-
4764	299941.57	2191315.56	Картометрический метод	1	-
4765	299911.79	2191363.92	Картометрический метод	1	-
4766	299905.87	2191386.52	Картометрический метод	1	-
4767	299908.41	2191432.99	Картометрический метод	1	-
4768	299921.20	2191475.39	Картометрический метод	1	-
4769	299902.36	2191485.63	Картометрический метод	1	-
4739	299895.88	2191444.37	Картометрический метод	1	-
Часть 59					
4770	317095.35	2188309.35	Картометрический метод	1	-
4771	317085.72	2188282.15	Картометрический метод	1	-
4772	317082.89	2188235.13	Картометрический метод	1	-
4773	317079.49	2188174.52	Картометрический метод	1	-
4774	317012.09	2188190.38	Картометрический метод	1	-
4775	316951.10	2188149.58	Картометрический метод	1	-
4776	316950.96	2188036.90	Картометрический метод	1	-
4777	317004.72	2188048.77	Картометрический метод	1	-

3. Сведения о характерных точках части (частей) границы объекта					
Обозначение характерных точек части границы	Координаты, м		Метод определения координат характерной точки	Средняя квадратическая погрешность положения характерной точки (Mt), м	Описание обозначения точки на местности (при наличии)
	X	Y			
1	2	3	4	5	6
4778	317052.30	2188051.04	Картометрический метод	1	-
4779	317052.30	2188074.26	Картометрический метод	1	-
4780	317069.30	2188111.65	Картометрический метод	1	-
4781	317114.04	2188129.21	Картометрический метод	1	-
4782	317146.90	2188154.13	Картометрический метод	1	-
4783	317231.42	2188148.04	Картометрический метод	1	-
4784	317170.03	2188193.24	Картометрический метод	1	-
4785	317157.59	2188212.75	Картометрический метод	1	-
4786	317147.34	2188257.40	Картометрический метод	1	-
4787	317135.59	2188345.98	Картометрический метод	1	-
4770	317095.35	2188309.35	Картометрический метод	1	-
Часть 60					
4788	306776.75	2192738.21	Картометрический метод	1	-
4789	306809.71	2192653.08	Картометрический метод	1	-
4790	306929.72	2192442.64	Картометрический метод	1	-
4791	306936.28	2192451.41	Картометрический метод	1	-
4792	306954.13	2192592.83	Картометрический метод	1	-
4793	307008.29	2192644.61	Картометрический метод	1	-
4794	306955.75	2192663.47	Картометрический метод	1	-
4795	306821.50	2192744.27	Картометрический метод	1	-
4796	306792.82	2192754.05	Картометрический метод	1	-
4797	306771.26	2192757.47	Картометрический метод	1	-
4788	306776.75	2192738.21	Картометрический метод	1	-
Часть 61					
4798	309435.78	2187718.46	Картометрический метод	1	-
4799	309396.13	2187701.46	Картометрический метод	1	-

3. Сведения о характерных точках части (частей) границы объекта					
Обозначение характерных точек части границы	Координаты, м		Метод определения координат характерной точки	Средняя квадратическая погрешность положения характерной точки (Mt), м	Описание обозначения точки на местности (при наличии)
	X	Y			
1	2	3	4	5	6
4800	309384.80	2187702.60	Картометрический метод	1	-
4801	309345.15	2187725.26	Картометрический метод	1	-
4802	309317.41	2187627.72	Картометрический метод	1	-
4803	309336.76	2187600.80	Картометрический метод	1	-
4804	309337.72	2187564.95	Картометрический метод	1	-
4805	309316.18	2187505.45	Картометрический метод	1	-
4806	309338.80	2187485.36	Картометрический метод	1	-
4807	309393.54	2187483.75	Картометрический метод	1	-
4808	309408.17	2187517.78	Картометрический метод	1	-
4809	309403.26	2187539.14	Картометрический метод	1	-
4810	309401.84	2187564.88	Картометрический метод	1	-
4811	309409.39	2187584.67	Картометрический метод	1	-
4812	309423.18	2187592.62	Картометрический метод	1	-
4813	309433.56	2187601.73	Картометрический метод	1	-
4814	309463.00	2187605.70	Картометрический метод	1	-
4815	309480.22	2187613.27	Картометрический метод	1	-
4816	309492.17	2187627.47	Картометрический метод	1	-
4817	309493.74	2187647.53	Картометрический метод	1	-
4818	309481.37	2187686.08	Картометрический метод	1	-
4819	309481.93	2187704.00	Картометрический метод	1	-
4820	309486.77	2187721.93	Картометрический метод	1	-
4821	309485.77	2187738.71	Картометрический метод	1	-
4798	309435.78	2187718.46	Картометрический метод	1	-
Часть 62					
4822	316889.27	2188470.42	Картометрический метод	1	-
4823	316894.66	2188271.35	Картометрический метод	1	-



3. Сведения о характерных точках части (частей) границы объекта					
Обозначение характерных точек части границы	Координаты, м		Метод определения координат характерной точки	Средняя квадратическая погрешность положения характерной точки (Mt), м	Описание обозначения точки на местности (при наличии)
	X	Y			
1	2	3	4	5	6
4824	316916.91	2188269.12	Картометрический метод	1	-
4825	316918.05	2188230.04	Картометрический метод	1	-
4826	317012.09	2188226.64	Картометрический метод	1	-
4827	317024.54	2188248.16	Картометрический метод	1	-
4828	317020.02	2188333.70	Картометрический метод	1	-
4829	317023.41	2188342.76	Картометрический метод	1	-
4830	317009.25	2188343.33	Картометрический метод	1	-
4831	317005.86	2188370.52	Картометрический метод	1	-
4832	316944.68	2188371.65	Картометрический метод	1	-
4833	316947.56	2188487.82	Картометрический метод	1	-
4822	316889.27	2188470.42	Картометрический метод	1	-
Часть 63					
4834	315747.93	2189854.88	Картометрический метод	1	-
4835	315731.88	2189688.89	Картометрический метод	1	-
4836	315831.41	2189660.26	Картометрический метод	1	-
4837	315842.28	2189679.64	Картометрический метод	1	-
4838	315883.77	2189753.74	Картометрический метод	1	-
4839	315852.94	2189810.74	Картометрический метод	1	-
4840	315851.23	2189814.23	Картометрический метод	1	-
4841	315816.44	2189878.74	Картометрический метод	1	-
4834	315747.93	2189854.88	Картометрический метод	1	-
Часть 64					
4842	300350.52	2197479.90	Картометрический метод	1	-
4843	300329.30	2197464.16	Картометрический метод	1	-
4844	300306.81	2197432.56	Картометрический метод	1	-
4845	300288.62	2197407.01	Картометрический метод	1	-

3. Сведения о характерных точках части (частей) границы объекта					
Обозначение характерных точек части границы	Координаты, м		Метод определения координат характерной точки	Средняя квадратическая погрешность положения характерной точки (Mt), м	Описание обозначения точки на местности (при наличии)
	X	Y			
1	2	3	4	5	6
4846	300287.63	2197354.10	Картометрический метод	1	-
4847	300283.13	2197336.62	Картометрический метод	1	-
4848	300396.60	2197278.22	Картометрический метод	1	-
4849	300428.56	2197280.50	Картометрический метод	1	-
4850	300524.11	2197264.52	Картометрический метод	1	-
4851	300543.51	2197255.92	Картометрический метод	1	-
4852	300553.17	2197247.77	Картометрический метод	1	-
4853	300566.47	2197265.11	Картометрический метод	1	-
4854	300471.30	2197320.62	Картометрический метод	1	-
4855	300346.68	2197390.86	Картометрический метод	1	-
4856	300410.92	2197488.67	Картометрический метод	1	-
4842	300350.52	2197479.90	Картометрический метод	1	-
Часть 65					
4857	300576.66	2197280.97	Картометрический метод	1	-
4858	300626.51	2197276.44	Картометрический метод	1	-
4859	300645.77	2197271.90	Картометрический метод	1	-
4860	300737.53	2197203.93	Картометрический метод	1	-
4861	300829.20	2197287.25	Картометрический метод	1	-
4862	300824.25	2197310.54	Картометрический метод	1	-
4863	300826.06	2197330.03	Картометрический метод	1	-
4864	300778.82	2197342.91	Картометрический метод	1	-
4865	300749.75	2197338.95	Картометрический метод	1	-
4866	300685.67	2197321.11	Картометрический метод	1	-
4867	300659.40	2197380.40	Картометрический метод	1	-
4868	300655.94	2197387.63	Картометрический метод	1	-
4857	300576.66	2197280.97	Картометрический метод	1	-

3. Сведения о характерных точках части (частей) границы объекта					
Обозначение характерных точек части границы	Координаты, м		Метод определения координат характерной точки	Средняя квадратическая погрешность положения характерной точки (Mt), м	Описание обозначения точки на местности (при наличии)
	X	Y			
1	2	3	4	5	6
Часть 66					
4869	311939.63	2189007.61	Картометрический метод	1	-
4870	311922.05	2188992.68	Картометрический метод	1	-
4871	311947.46	2188983.92	Картометрический метод	1	-
4872	312038.09	2188913.68	Картометрический метод	1	-
4873	312100.40	2188870.63	Картометрический метод	1	-
4874	312158.18	2188962.40	Картометрический метод	1	-
4875	312108.33	2189003.18	Картометрический метод	1	-
4876	312019.96	2189011.11	Картометрический метод	1	-
4877	312002.71	2189062.87	Картометрический метод	1	-
4869	311939.63	2189007.61	Картометрический метод	1	-
Часть 67					
4878	302224.46	2197451.88	Картометрический метод	1	-
4879	302212.17	2197392.78	Картометрический метод	1	-
4880	302199.08	2197355.60	Картометрический метод	1	-
4881	302184.23	2197331.06	Картометрический метод	1	-
4882	302157.68	2197305.60	Картометрический метод	1	-
4883	302236.17	2197240.12	Картометрический метод	1	-
4884	302268.74	2197258.67	Картометрический метод	1	-
4885	302304.20	2197289.22	Картометрический метод	1	-
4886	302344.21	2197334.14	Картометрический метод	1	-
4887	302245.61	2197377.84	Картометрический метод	1	-
4888	302280.73	2197446.94	Картометрический метод	1	-
4889	302231.24	2197466.44	Картометрический метод	1	-
4878	302224.46	2197451.88	Картометрический метод	1	-
Часть 68					

3. Сведения о характерных точках части (частей) границы объекта					
Обозначение характерных точек части границы	Координаты, м		Метод определения координат характерной точки	Средняя квадратическая погрешность положения характерной точки (Мт), м	Описание обозначения точки на местности (при наличии)
	X	Y			
1	2	3	4	5	6
4890	317252.45	2188583.62	Картометрический метод	1	-
4891	317134.91	2188552.07	Картометрический метод	1	-
4892	317031.70	2188512.92	Картометрический метод	1	-
4893	316988.05	2188499.90	Картометрический метод	1	-
4894	317116.88	2188495.14	Картометрический метод	1	-
4895	317139.53	2188505.34	Картометрический метод	1	-
4896	317205.24	2188519.50	Картометрический метод	1	-
4897	317228.47	2188445.86	Картометрический метод	1	-
4898	317236.79	2188433.08	Картометрический метод	1	-
4899	317268.19	2188473.04	Картометрический метод	1	-
4900	317293.90	2188485.76	Картометрический метод	1	-
4901	317306.13	2188590.85	Картометрический метод	1	-
4890	317252.45	2188583.62	Картометрический метод	1	-
Часть 69					
4902	317164.46	2188017.62	Картометрический метод	1	-
4903	317031.91	2187984.19	Картометрический метод	1	-
4904	316950.88	2187969.82	Картометрический метод	1	-
4905	316950.75	2187866.92	Картометрический метод	1	-
4906	316983.20	2187885.06	Картометрический метод	1	-
4907	317055.26	2187918.54	Картометрический метод	1	-
4908	317050.57	2187927.75	Картометрический метод	1	-
4909	317047.97	2187944.15	Картометрический метод	1	-
4910	317101.80	2187936.65	Картометрический метод	1	-
4911	317116.68	2187959.49	Картометрический метод	1	-
4912	317146.02	2187942.95	Картометрический метод	1	-
4913	317199.54	2187960.38	Картометрический метод	1	-

3. Сведения о характерных точках части (частей) границы объекта					
Обозначение характерных точек части границы	Координаты, м		Метод определения координат характерной точки	Средняя квадратическая погрешность положения характерной точки (Mt), м	Описание обозначения точки на местности (при наличии)
	X	Y			
1	2	3	4	5	6
4914	317191.73	2188023.42	Картометрический метод	1	-
4902	317164.46	2188017.62	Картометрический метод	1	-
Часть 70					
4915	316971.51	2187775.84	Картометрический метод	1	-
4916	317022.12	2187727.80	Картометрический метод	1	-
4917	317048.46	2187710.55	Картометрический метод	1	-
4918	317077.28	2187708.30	Картометрический метод	1	-
4919	317171.77	2187738.91	Картометрический метод	1	-
4920	317133.36	2187804.28	Картометрический метод	1	-
4921	317092.26	2187845.96	Картометрический метод	1	-
4915	316971.51	2187775.84	Картометрический метод	1	-
Часть 71					
4922	303746.72	2199393.98	Картометрический метод	1	-
4923	303707.98	2199409.88	Картометрический метод	1	-
4924	303726.06	2199367.96	Картометрический метод	1	-
4925	303744.90	2199355.93	Картометрический метод	1	-
4926	303770.16	2199390.03	Картометрический метод	1	-
4927	303811.68	2199350.83	Картометрический метод	1	-
4928	303790.89	2199326.58	Картометрический метод	1	-
4929	303791.78	2199326.01	Картометрический метод	1	-
4930	303849.98	2199303.12	Картометрический метод	1	-
4931	303869.67	2199288.56	Картометрический метод	1	-
4932	303876.95	2199271.66	Картометрический метод	1	-
4933	303872.05	2199244.48	Картометрический метод	1	-
4934	303881.24	2199227.35	Картометрический метод	1	-
4935	303930.11	2199254.58	Картометрический метод	1	-

3. Сведения о характерных точках части (частей) границы объекта					
Обозначение характерных точек части границы	Координаты, м		Метод определения координат характерной точки	Средняя квадратическая погрешность положения характерной точки (Mt), м	Описание обозначения точки на местности (при наличии)
	X	Y			
1	2	3	4	5	6
4936	303922.80	2199281.10	Картометрический метод	1	-
4937	303898.02	2199372.26	Картометрический метод	1	-
4938	303818.72	2199401.15	Картометрический метод	1	-
4939	303775.10	2199424.38	Картометрический метод	1	-
4940	303756.92	2199428.74	Картометрический метод	1	-
4922	303746.72	2199393.98	Картометрический метод	1	-
Часть 72					
4941	305002.97	2197748.86	Картометрический метод	1	-
4942	305052.82	2197736.40	Картометрический метод	1	-
4943	305103.80	2197711.48	Картометрический метод	1	-
4944	305144.91	2197690.57	Картометрический метод	1	-
4945	305156.74	2197728.80	Картометрический метод	1	-
4946	305184.22	2197781.69	Картометрический метод	1	-
4947	305097.92	2197779.29	Картометрический метод	1	-
4948	305046.49	2197794.83	Картометрический метод	1	-
4949	304976.89	2197790.10	Картометрический метод	1	-
4950	304933.94	2197796.72	Картометрический метод	1	-
4941	305002.97	2197748.86	Картометрический метод	1	-
Часть 73					
4951	295059.50	2195216.09	Картометрический метод	1	-
4952	295072.06	2195197.91	Картометрический метод	1	-
4953	295102.09	2195193.14	Картометрический метод	1	-
4954	295134.86	2195187.34	Картометрический метод	1	-
4955	295166.59	2195177.09	Картометрический метод	1	-
4956	295213.19	2195141.73	Картометрический метод	1	-
4957	295282.93	2195068.37	Картометрический метод	1	-

3. Сведения о характерных точках части (частей) границы объекта					
Обозначение характерных точек части границы	Координаты, м		Метод определения координат характерной точки	Средняя квадратическая погрешность положения характерной точки (Mt), м	Описание обозначения точки на местности (при наличии)
	X	Y			
1	2	3	4	5	6
4958	295300.38	2195045.60	Картометрический метод	1	-
4959	295299.09	2195147.47	Картометрический метод	1	-
4960	295259.09	2195150.30	Картометрический метод	1	-
4961	295131.10	2195217.91	Картометрический метод	1	-
4962	295093.25	2195233.65	Картометрический метод	1	-
4963	295054.25	2195240.29	Картометрический метод	1	-
4951	295059.50	2195216.09	Картометрический метод	1	-
Часть 74					
4964	303896.44	2200468.87	Картометрический метод	1	-
4965	303900.91	2200468.59	Картометрический метод	1	-
4966	303904.38	2200464.48	Картометрический метод	1	-
4967	303905.01	2200447.44	Картометрический метод	1	-
4968	303921.11	2200435.76	Картометрический метод	1	-
4969	303934.10	2200418.60	Картометрический метод	1	-
4970	303938.17	2200454.63	Картометрический метод	1	-
4971	303952.60	2200468.80	Картометрический метод	1	-
4972	303995.12	2200474.95	Картометрический метод	1	-
4973	303956.05	2200507.72	Картометрический метод	1	-
4974	303926.38	2200517.46	Картометрический метод	1	-
4964	303896.44	2200468.87	Картометрический метод	1	-

Раздел 3							
Сведения о местоположении измененных (уточненных) границ объекта							
1. Система координат -							
2. Сведения о характерных точках границ объекта							
Обозначение характерных точек границ	Существующие координаты, м		Измененные (уточненные) координаты, м		Метод определения координат характерной точки	Средняя квадратическая погрешность положения характерной точки (Mt), м	Описание обозначения точки на местности (при наличии)
	X	Y	X	Y			
1	2	3	4	5	6	7	8
-	-	-	-	-	-	-	
3. Сведения о характерных точках части (частей) границы объекта							
Обозначение характерных точек части границы	Существующие координаты, м		Измененные (уточненные) координаты, м		Метод определения координат характерной точки	Средняя квадратическая погрешность положения характерной точки (Mt), м	Описание обозначения точки на местности (при наличии)
	X	Y	X	Y			
1	2	3	4	5	6	7	8
-	-	-	-	-	-	-	

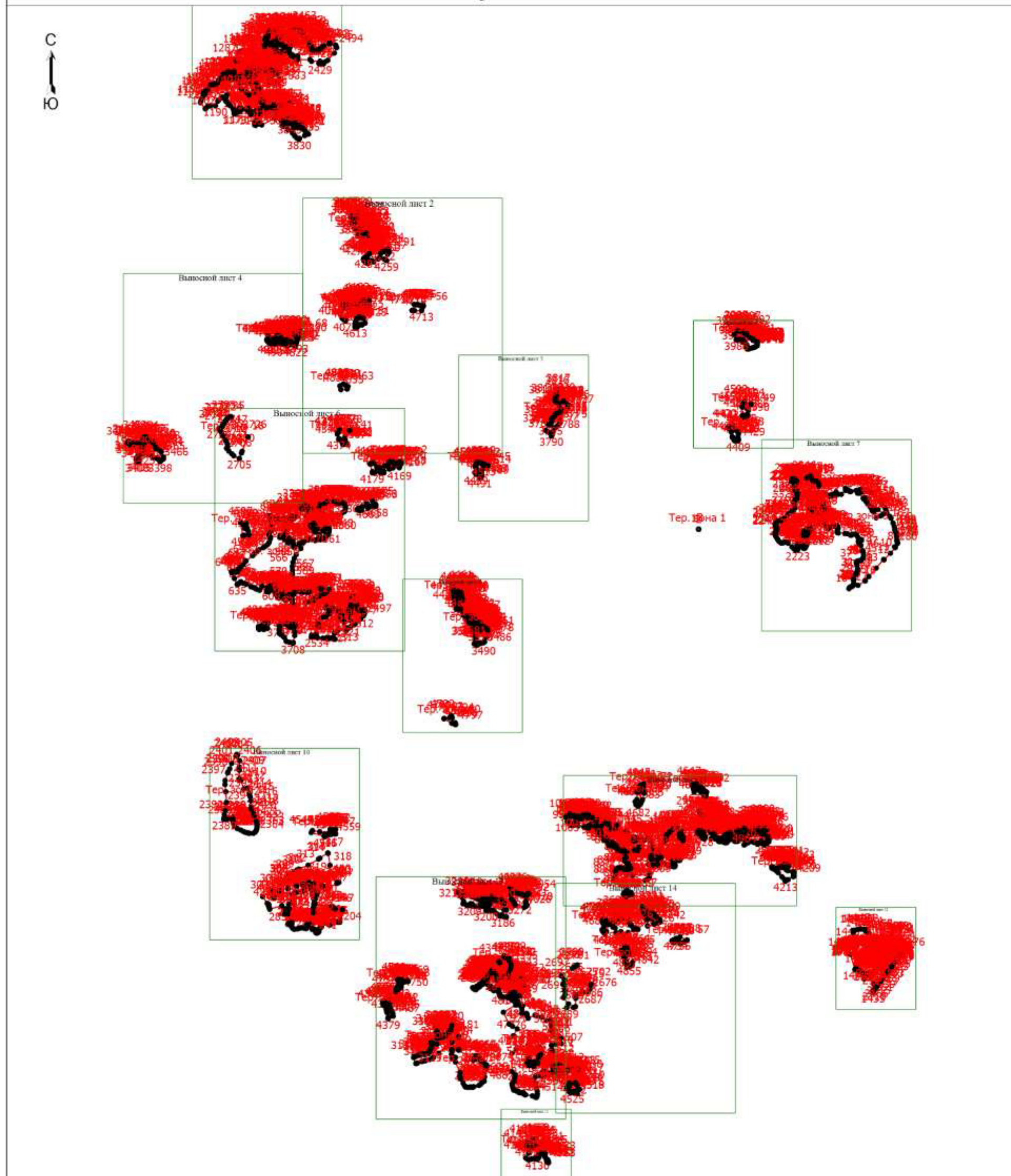


**Текстовое описание местоположения границ  
населенных пунктов, территориальных зон, особо охраняемых природных  
территорий, зон с особыми условиями использования территорий**

Прохождение границы		Описание прохождения границы
от точки	до точки	
1	2	3
-	-	-

# Раздел 4

## План границ объекта



Масштаб 1:101300

Условные обозначения приведены на первом листе

- - Характерная точка границы, сведения о которой позволяют однозначно определить ее положение на местности
- Тер. зона 1 - Территориальная зона Тер. зона 1 — СХ-1 Зона, занятая объектами сельскохозяйственного назначения
- 1 - Обозначение новой характерной точки
- - Граница территориальной зоны

Подпись  /Маштакова Н.В.

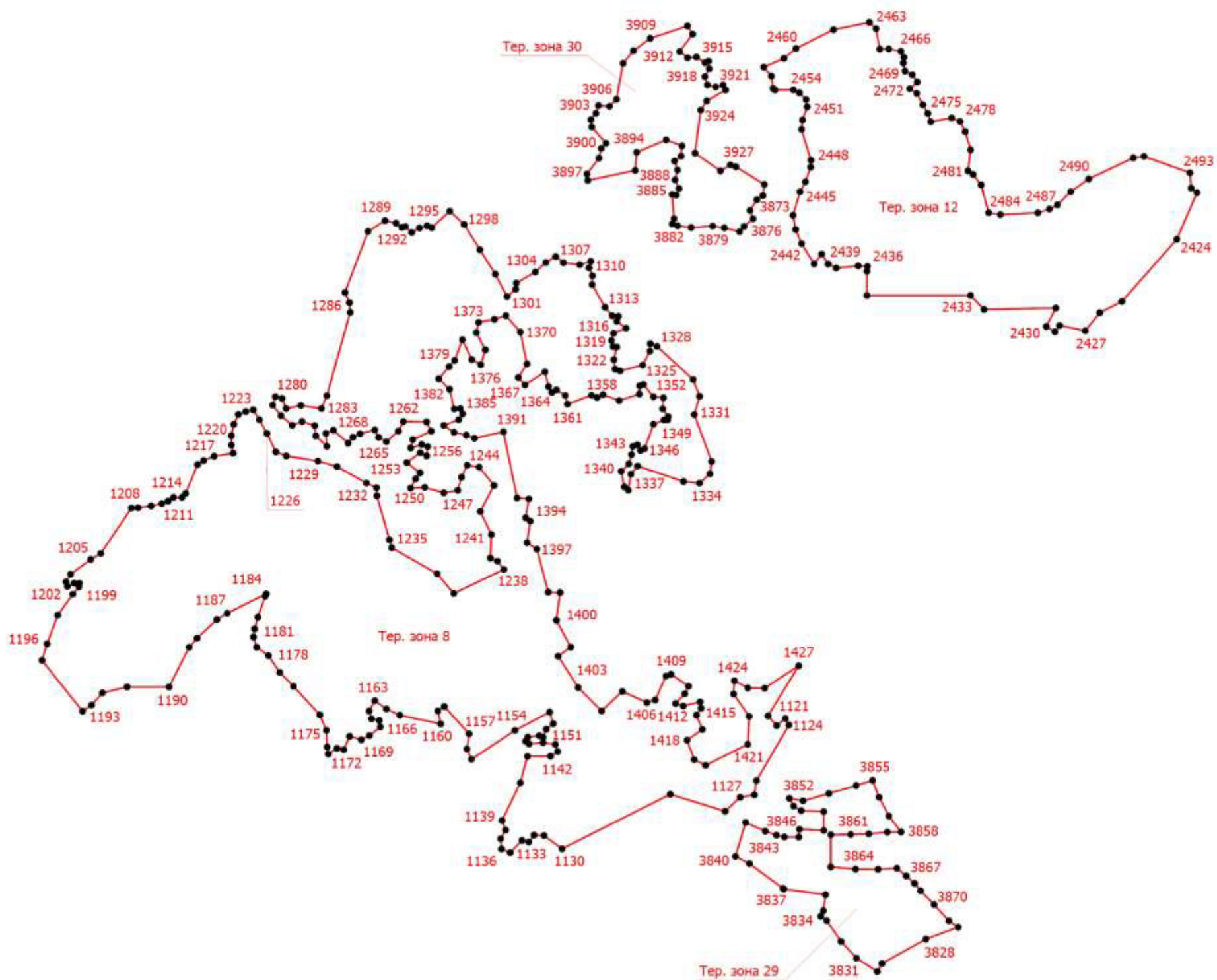
Дата " 11 " августа 2020 г.

Место для оттиска печати (при наличии) лица, составившего описание местоположения границ объекта

Раздел 4

План границ объекта

Выносной лист 1



Масштаб 1:15000

Условные обозначения приведены на первом листе

Подпись  /Маштакова Н.В.

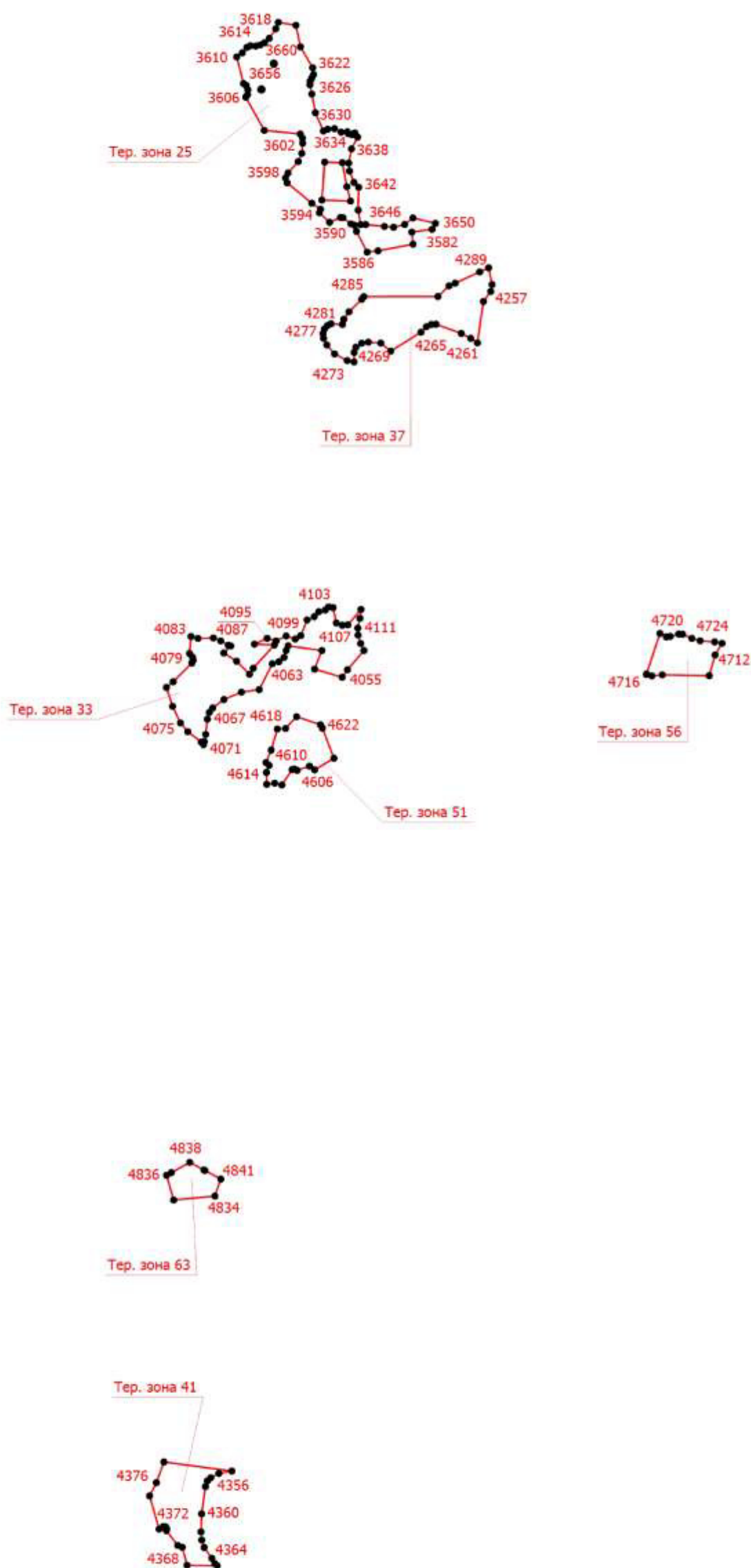
Дата " 11 " августа 2020 г.

Место для оттиска печати (при наличии) лица, составившего описание местоположения границ объекта

Раздел 4

План границ объекта

Выносной лист 2



Масштаб 1:20000

Условные обозначения приведены на первом листе

Подпись  /Маштакова Н.В.

Дата " 11 " августа 2020 г.

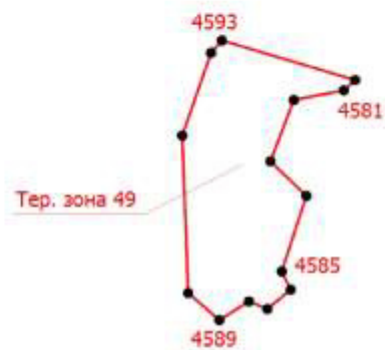
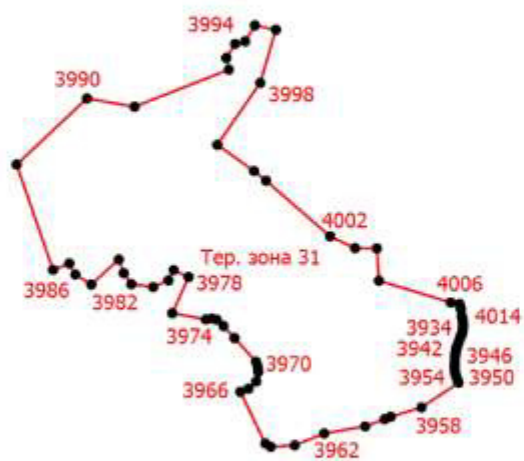
Место для оттиска печати (при наличии) лица, составившего описание местоположения границ объекта



Раздел 4

План границ объекта

Выносной лист 3



Масштаб 1:10000

Условные обозначения приведены на первом листе

Подпись  /Машпакова Н.В.

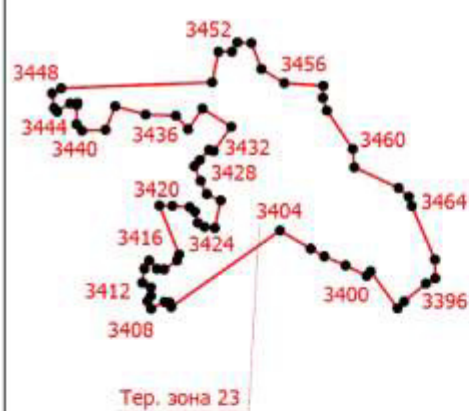
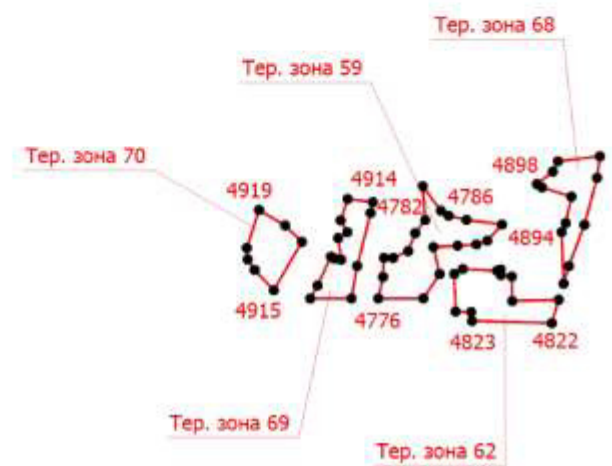
Дата " 11 " августа 2020 г.

Место для оттиска печати (при наличии) лица, составившего описание местоположения границ объекта

Раздел 4

План границ объекта

Выносной лист 4



Масштаб 1:18000

Условные обозначения приведены на первом листе

Подпись  /Машгакова Н.В.

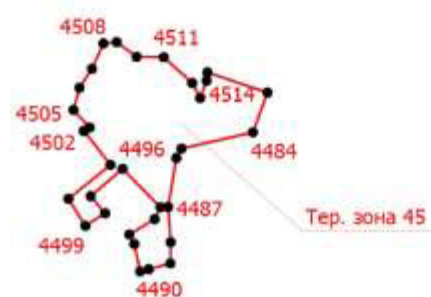
Дата " 11 " августа 2020 г.

Место для оттиска печати (при наличии) лица, составившего описание местоположения границ объекта

Раздел 4

План границ объекта

Выносной лист 5



Масштаб 1:13000

Условные обозначения приведены на первом листе

Подпись  /Маштакова Н.В.

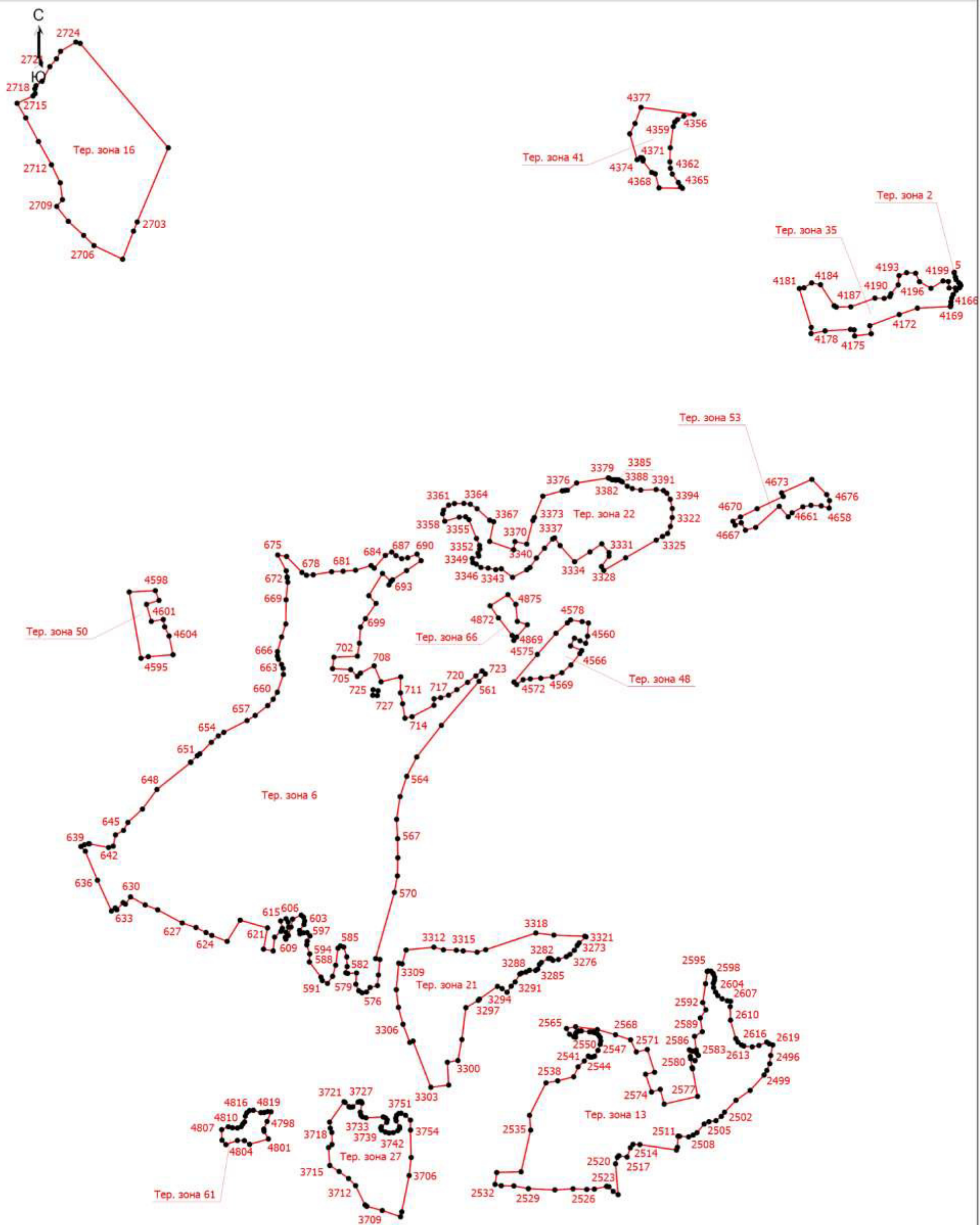
Дата " 11 " августа 2020 г.

Место для оттиска печати (при наличии) лица, составившего описание местоположения границ объекта

# Раздел 4

## План границ объекта

Выносной лист 6



Масштаб 1:19000

Условные обозначения приведены на первом листе

Подпись  /Машгакова Н.В.

Дата " 11 " августа 2020 г.

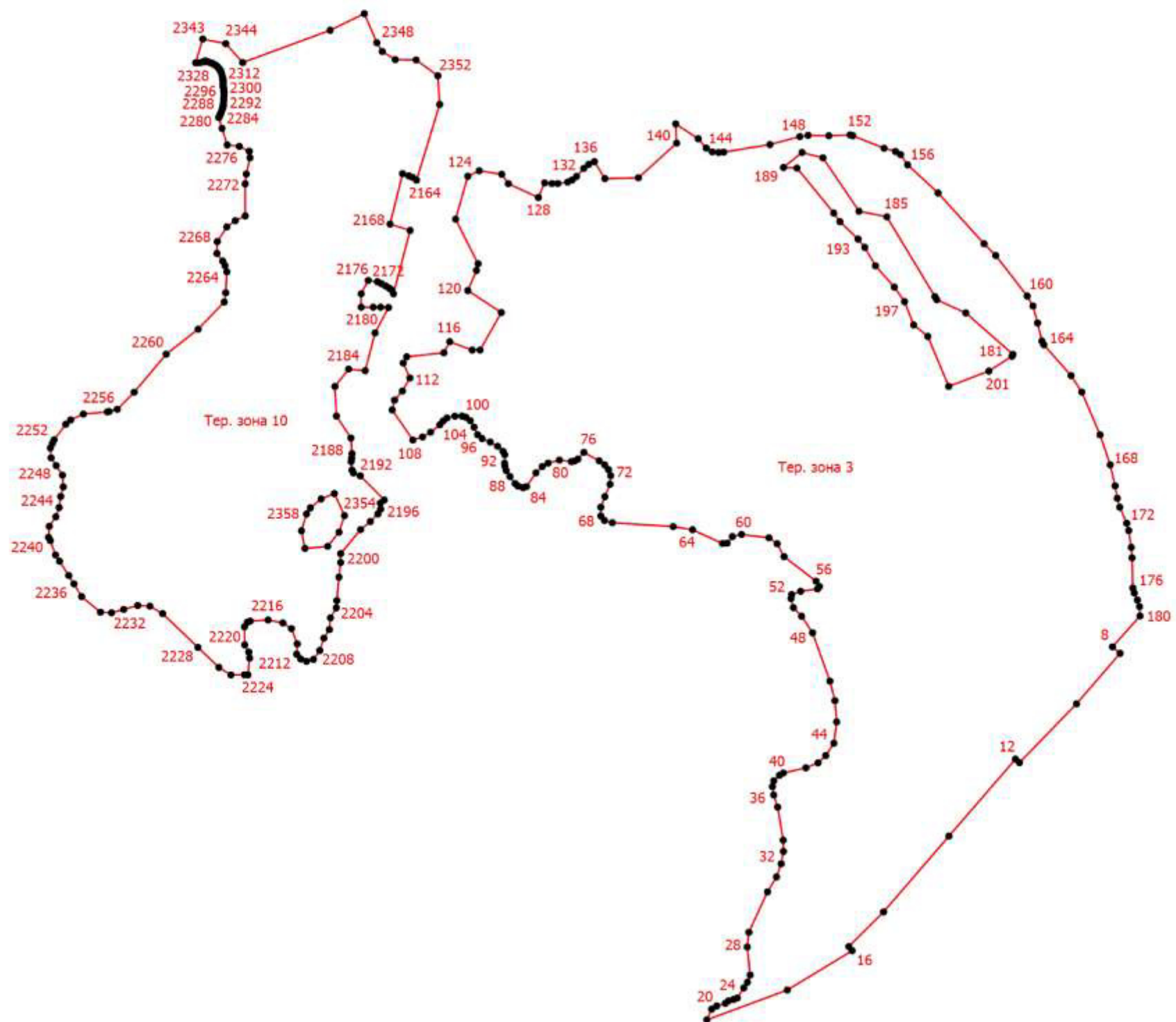
Место для оттиска печати (при наличии) лица, составившего описание местоположения границ объекта



Раздел 4

План границ объекта

Выносной лист 7



Масштаб 1:15000

Условные обозначения приведены на первом листе

Подпись  /Машпакова Н.В.

Дата " 11 " августа 2020 г.

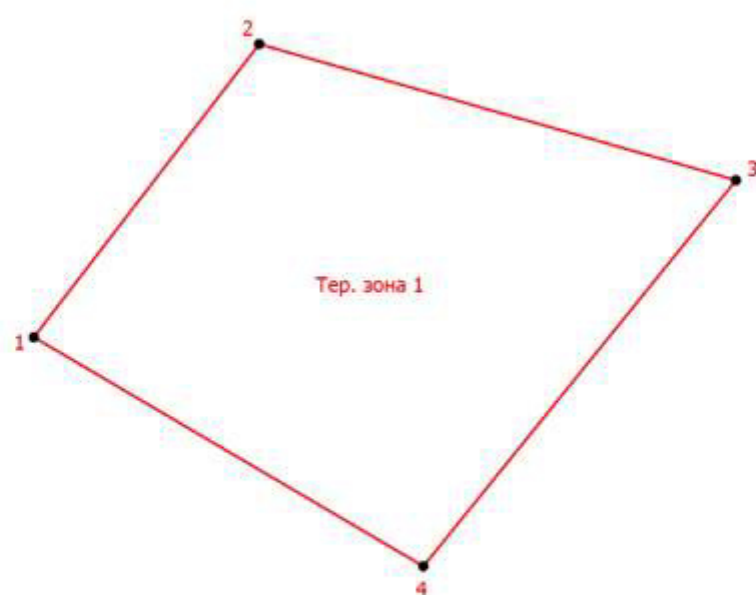
Место для оттиска печати (при наличии) лица, составившего описание местоположения границ объекта

Раздел 4

План границ объекта

Выносной лист 8

С  
↑  
Ю



Масштаб 1:100

Условные обозначения приведены на первом листе

Подпись  /Машпакова Н.В.

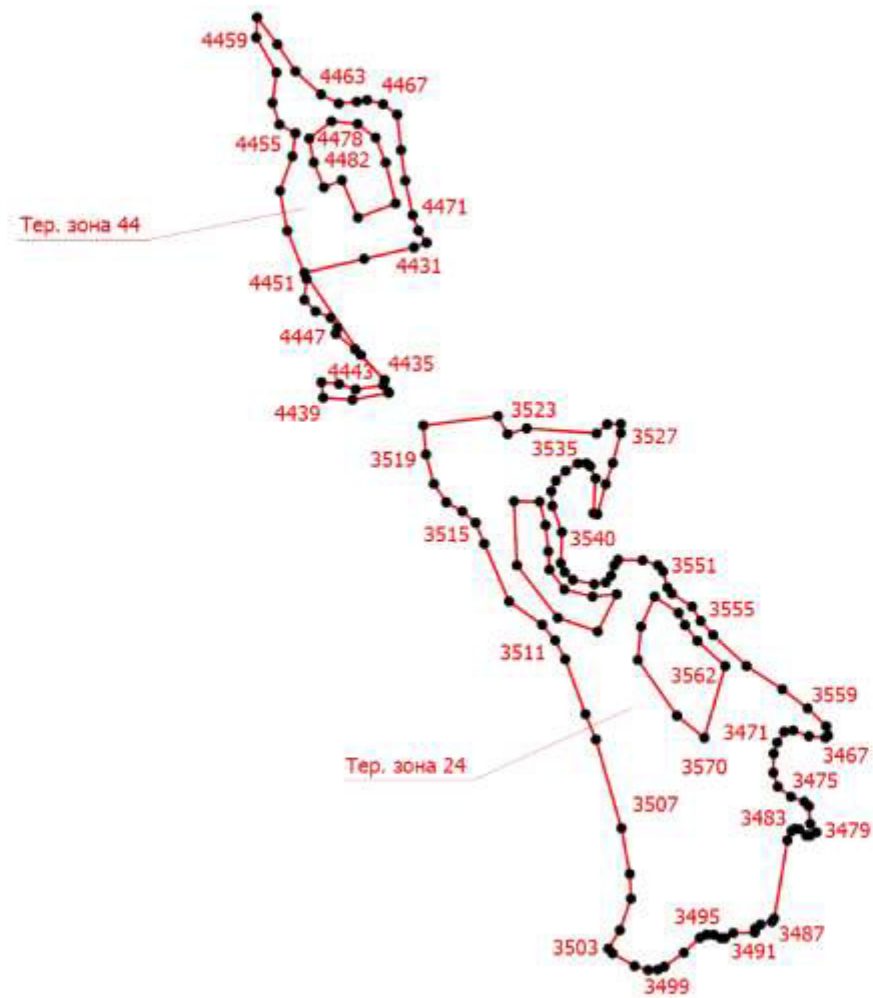
Дата " 11 " августа 2020 г.

Место для оттиска печати (при наличии) лица, составившего описание местоположения границ объекта

Раздел 4

План границ объекта

Выносной лист 9



Масштаб 1:12000

Условные обозначения приведены на первом листе

Подпись  /Маштакова Н.В.

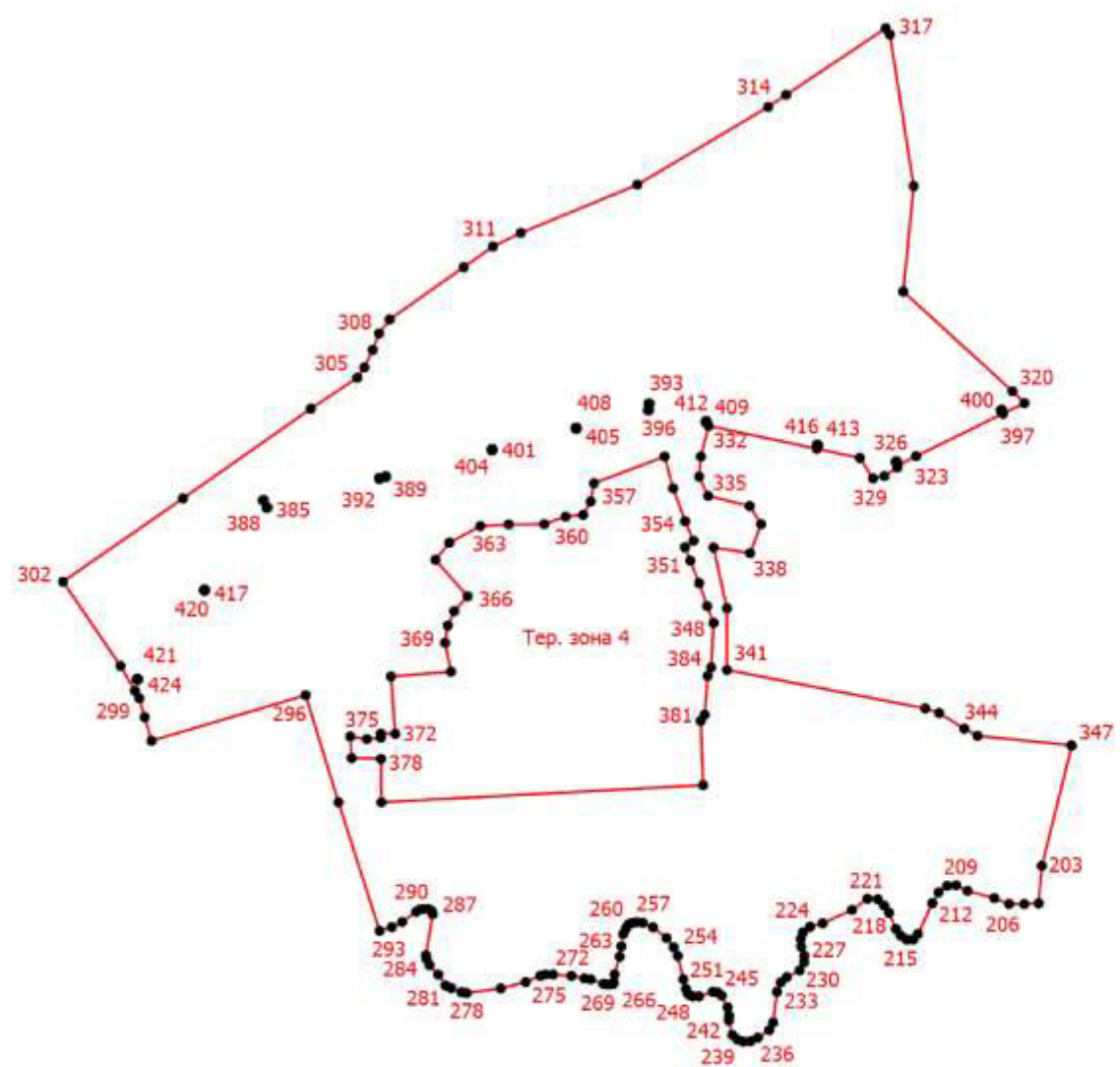
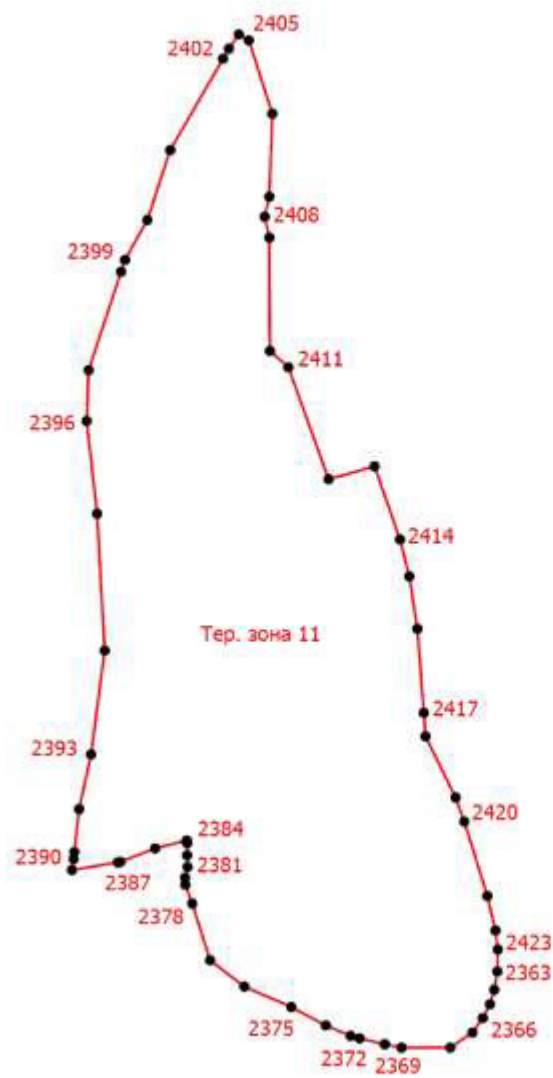
Дата " 11 " августа 2020 г.

Место для оттиска печати (при наличии) лица, составившего описание местоположения границ объекта

Раздел 4

План границ объекта

Выносной лист 10



Масштаб 1:15000

Условные обозначения приведены на первом листе

Подпись  /Маштакова Н.В.

Дата " 11 " августа 2020 г.

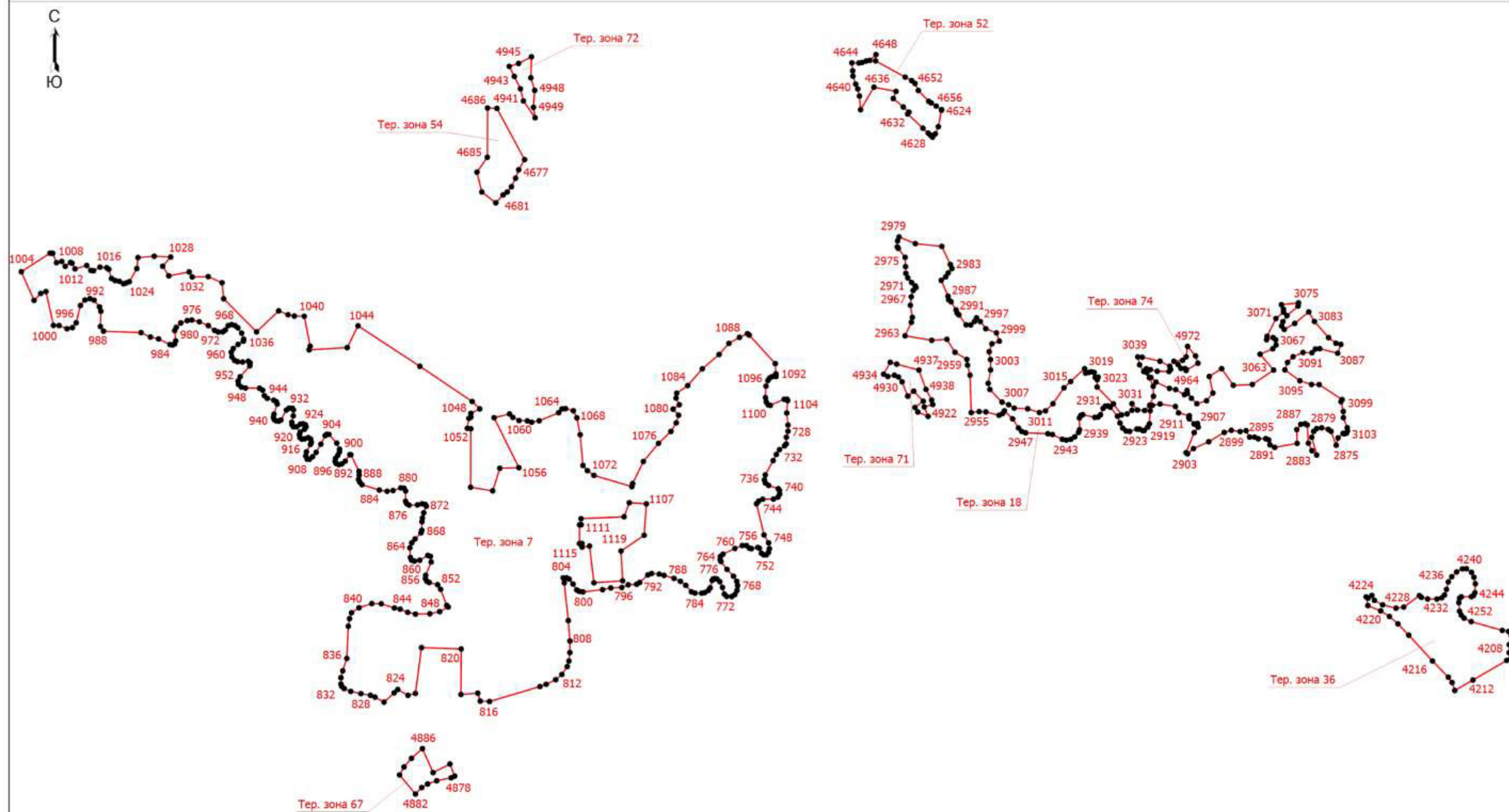
Место для оттиска печати (при наличии) лица, составившего описание местоположения границ объекта



# Раздел 4

## План границ объекта

Выносной лист 11



Масштаб 1:16000

Условные обозначения приведены на первом листе

Подпись \_\_\_\_\_ /Маштакова Н.В.

Дата " 11 " августа 2020 г.

Место для оттиска печати (при наличии) лица, составившего описание местоположения границ объекта

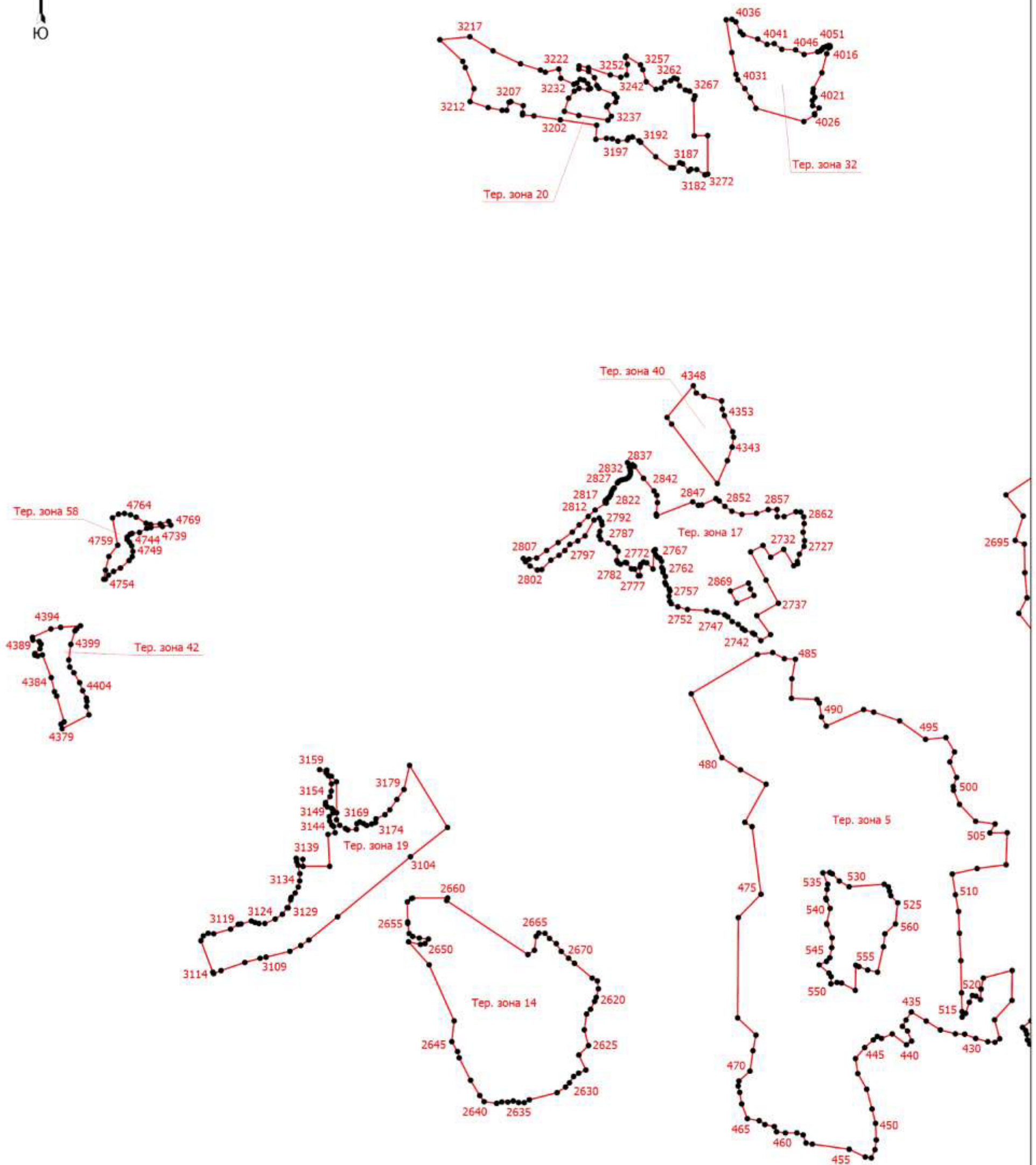
## Выносной лист 12



Раздел 4

План границ объекта

Выносной лист 13



Масштаб 1:19000

Условные обозначения приведены на первом листе

Подпись  /Машгакова Н.В.

Дата " 11 " августа 2020 г.

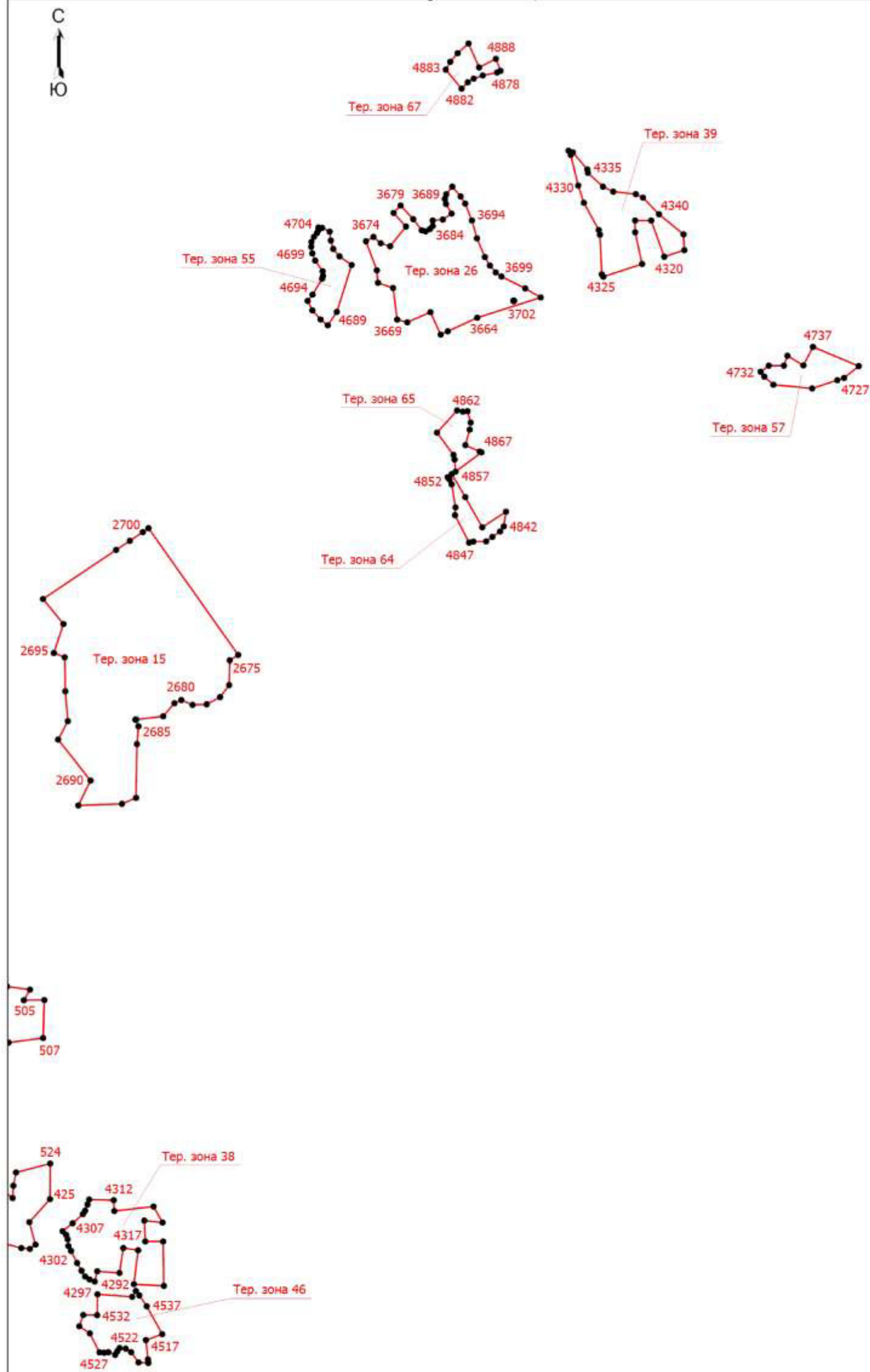
Место для оттиска печати (при наличии) лица, составившего описание местоположения границ объекта



Раздел 4

План границ объекта

Выносной лист 14



Масштаб 1:18000

Условные обозначения приведены на первом листе

Подпись  /8Маштакова Н.В.

Дата " 11 " августа 2020 г.

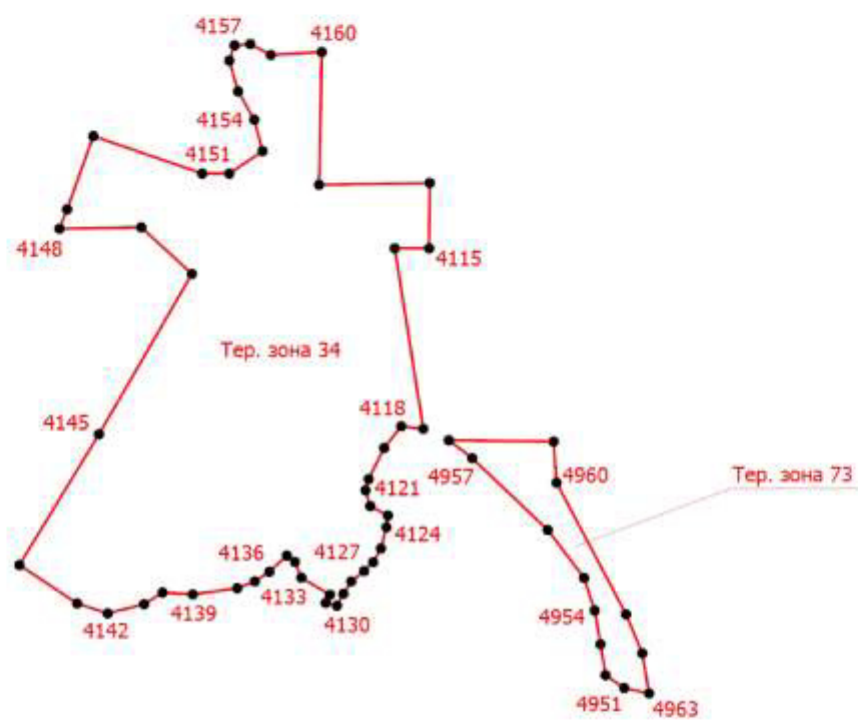
Место для оттиска печати (при наличии) лица, составившего описание местоположения границ объекта



Раздел 4

План границ объекта

Выносной лист 15



Масштаб 1:7000

Условные обозначения приведены на первом листе

Подпись  /Маштакова Н.В.

Дата " 11 " августа 2020 г.

Место для оттиска печати (при наличии) лица, составившего описание местоположения границ объекта

<div>ОПИСАНИЕ МЕСТОПОЛОЖЕНИЯ ГРАНИЦ</div> <div>СХ-2 Зона огороднических и крестьянско-фермерских хозяйств</div> <div>(наименование объекта, местоположение границ которого описано (далее - объект))</div>		
Раздел 1		
Сведения об объекте		
№ п/п	Характеристики объекта	Описание характеристик
1	2	3
1.	Местоположение объекта	182500, Псковская область, район Невельский, сельсовет Ивановская волость
2.	Площадь объекта +/- величина погрешности определения площади (Р +/- Дельта Р)	1008274 +/- 3954 м²
3.	Иные характеристики объекта	-

## Раздел 2

### Сведения о местоположении границ объекта

1. Система координат МСК-60 зона 2

2. Сведения о характерных точках границ объекта

Обозначение характерных точек границ	Координаты, м		Метод определения координат характерной точки	Средняя квадратическая погрешность положения характерной точки (Mt), м	Описание обозначения точки на местности (при наличии)
	X	Y			
1	2	3	4	5	6
-	-	-	-	-	

3. Сведения о характерных точках части (частей) границы объекта

Обозначение характерных точек части границы	Координаты, м		Метод определения координат характерной точки	Средняя квадратическая погрешность положения характерной точки (Mt), м	Описание обозначения точки на местности (при наличии)
	X	Y			
1	2	3	4	5	6
Часть 1					
1	305263.76	2189776.17	Картометрический метод	1	-
2	305264.44	2189783.70	Картометрический метод	1	-
3	305260.76	2189798.22	Картометрический метод	1	-
4	305245.80	2189811.17	Картометрический метод	1	-
5	305214.56	2189849.08	Картометрический метод	1	-
6	305183.75	2189828.32	Картометрический метод	1	-
7	305228.84	2189761.16	Картометрический метод	1	-
8	305220.78	2189758.83	Картометрический метод	1	-
9	305230.72	2189747.59	Картометрический метод	1	-
10	305259.81	2189769.51	Картометрический метод	1	-
1	305263.76	2189776.17	Картометрический метод	1	-
Часть 2					
11	307933.24	2194931.16	Картометрический метод	1	-
12	307906.43	2194928.35	Картометрический метод	1	-
13	307751.77	2195007.07	Картометрический метод	1	-
14	307823.01	2194907.79	Картометрический метод	1	-
15	308025.50	2194794.91	Картометрический метод	1	-

3. Сведения о характерных точках части (частей) границы объекта					
Обозначение характерных точек части границы	Координаты, м		Метод определения координат характерной точки	Средняя квадратическая погрешность положения характерной точки (Mt), м	Описание обозначения точки на местности (при наличии)
	X	Y			
1	2	3	4	5	6
16	308035.25	2194809.71	Картометрический метод	1	-
17	307995.70	2194837.47	Картометрический метод	1	-
18	307974.88	2194856.21	Картометрический метод	1	-
19	307956.14	2194877.72	Картометрический метод	1	-
20	307938.10	2194912.42	Картометрический метод	1	-
11	307933.24	2194931.16	Картометрический метод	1	-
Часть 3					
21	307661.28	2200080.67	Картометрический метод	1	-
22	307728.07	2200088.56	Картометрический метод	1	-
23	307783.23	2200101.54	Картометрический метод	1	-
24	307809.09	2200111.83	Картометрический метод	1	-
25	307841.50	2200121.18	Картометрический метод	1	-
26	307910.50	2200152.13	Картометрический метод	1	-
27	307958.38	2200191.62	Картометрический метод	1	-
28	307935.65	2200266.22	Картометрический метод	1	-
29	307923.34	2200288.73	Картометрический метод	1	-
30	307888.45	2200278.37	Картометрический метод	1	-
31	307708.96	2200197.97	Картометрический метод	1	-
32	307639.54	2200171.67	Картометрический метод	1	-
33	307633.54	2200145.67	Картометрический метод	1	-
34	307637.20	2200079.00	Картометрический метод	1	-
21	307661.28	2200080.67	Картометрический метод	1	-
Часть 4					
35	308330.86	2200693.94	Картометрический метод	1	-
36	308360.51	2200721.78	Картометрический метод	1	-
37	308370.48	2200734.81	Картометрический метод	1	-

3. Сведения о характерных точках части (частей) границы объекта					
Обозначение характерных точек части границы	Координаты, м		Метод определения координат характерной точки	Средняя квадратическая погрешность положения характерной точки (Mt), м	Описание обозначения точки на местности (при наличии)
	X	Y			
1	2	3	4	5	6
38	308354.70	2200754.88	Картометрический метод	1	-
39	308342.12	2200769.76	Картометрический метод	1	-
40	308320.96	2200793.24	Картометрический метод	1	-
41	308294.66	2200828.71	Картометрический метод	1	-
42	308276.60	2200850.49	Картометрический метод	1	-
43	308257.73	2200866.42	Картометрический метод	1	-
44	308244.59	2200878.40	Картометрический метод	1	-
45	308189.38	2200876.32	Картометрический метод	1	-
46	308122.33	2200872.96	Картометрический метод	1	-
47	308098.08	2200846.41	Картометрический метод	1	-
48	308171.85	2200782.40	Картометрический метод	1	-
49	308165.10	2200774.51	Картометрический метод	1	-
50	308208.73	2200738.59	Картометрический метод	1	-
51	308219.68	2200716.65	Картометрический метод	1	-
52	308239.60	2200696.21	Картометрический метод	1	-
53	308256.90	2200678.96	Картометрический метод	1	-
54	308263.56	2200686.20	Картометрический метод	1	-
55	308268.12	2200691.15	Картометрический метод	1	-
56	308299.34	2200726.12	Картометрический метод	1	-
35	308330.86	2200693.94	Картометрический метод	1	-
Часть 5					
57	310739.50	2202518.34	Картометрический метод	1	-
58	310759.31	2202599.50	Картометрический метод	1	-
59	310797.43	2202641.78	Картометрический метод	1	-
60	310787.69	2202680.08	Картометрический метод	1	-
61	310768.05	2202809.93	Картометрический метод	1	-

3. Сведения о характерных точках части (частей) границы объекта					
Обозначение характерных точек части границы	Координаты, м		Метод определения координат характерной точки	Средняя квадратическая погрешность положения характерной точки (Мт), м	Описание обозначения точки на местности (при наличии)
	X	Y			
1	2	3	4	5	6
62	310779.53	2202852.20	Картометрический метод	1	-
63	310808.70	2202858.28	Картометрический метод	1	-
64	310823.11	2202767.18	Картометрический метод	1	-
65	310857.53	2202726.08	Картометрический метод	1	-
66	310905.91	2202710.04	Картометрический метод	1	-
67	310911.11	2202681.42	Картометрический метод	1	-
68	311002.83	2202659.17	Картометрический метод	1	-
69	311026.08	2202557.37	Картометрический метод	1	-
70	311073.96	2202542.52	Картометрический метод	1	-
71	311111.64	2202575.59	Картометрический метод	1	-
72	311143.22	2202577.70	Картометрический метод	1	-
73	311141.88	2202555.25	Картометрический метод	1	-
74	311217.03	2202548.46	Картометрический метод	1	-
75	311316.44	2202638.21	Картометрический метод	1	-
76	311341.12	2202732.96	Картометрический метод	1	-
77	311343.48	2202742.02	Картометрический метод	1	-
78	311321.98	2202943.52	Картометрический метод	1	-
79	311385.63	2203056.33	Картометрический метод	1	-
80	311382.30	2203078.38	Картометрический метод	1	-
81	311418.86	2203127.24	Картометрический метод	1	-
82	311442.64	2203144.24	Картометрический метод	1	-
83	311456.81	2203160.67	Картометрический метод	1	-
84	311524.66	2203273.09	Картометрический метод	1	-
85	311554.46	2203325.36	Картометрический метод	1	-
86	311582.18	2203390.68	Картометрический метод	1	-
87	311587.16	2203454.68	Картометрический метод	1	-

3. Сведения о характерных точках части (частей) границы объекта					
Обозначение характерных точек части границы	Координаты, м		Метод определения координат характерной точки	Средняя квадратическая погрешность положения характерной точки (Мт), м	Описание обозначения точки на местности (при наличии)
	X	Y			
1	2	3	4	5	6
88	311587.55	2203459.66	Картометрический метод	1	-
89	311605.48	2203426.28	Картометрический метод	1	-
90	311655.52	2203381.28	Картометрический метод	1	-
91	311796.64	2203254.37	Картометрический метод	1	-
92	311801.60	2203249.90	Картометрический метод	1	-
93	311887.66	2203172.51	Картометрический метод	1	-
94	311878.12	2203230.76	Картометрический метод	1	-
95	311836.90	2203320.61	Картометрический метод	1	-
96	311837.86	2203334.30	Картометрический метод	1	-
97	311857.78	2203350.17	Картометрический метод	1	-
98	311864.19	2203377.54	Картометрический метод	1	-
99	311854.06	2203459.79	Картометрический метод	1	-
100	311836.08	2203484.46	Картометрический метод	1	-
101	311797.87	2203504.81	Картометрический метод	1	-
102	311724.10	2203600.69	Картометрический метод	1	-
103	311708.12	2203611.19	Картометрический метод	1	-
104	311700.72	2203605.33	Картометрический метод	1	-
105	311693.86	2203554.79	Картометрический метод	1	-
106	311684.02	2203527.77	Картометрический метод	1	-
107	311672.07	2203525.71	Картометрический метод	1	-
108	311644.62	2203533.14	Картометрический метод	1	-
109	311618.96	2203557.43	Картометрический метод	1	-
110	311569.24	2203590.55	Картометрический метод	1	-
111	311424.29	2203642.61	Картометрический метод	1	-
112	311365.78	2203657.54	Картометрический метод	1	-
113	311302.10	2203662.79	Картометрический метод	1	-

3. Сведения о характерных точках части (частей) границы объекта					
Обозначение характерных точек части границы	Координаты, м		Метод определения координат характерной точки	Средняя квадратическая погрешность положения характерной точки (Мт), м	Описание обозначения точки на местности (при наличии)
	X	Y			
1	2	3	4	5	6
114	311238.32	2203654.47	Картометрический метод	1	-
115	311201.25	2203630.03	Картометрический метод	1	-
116	311179.51	2203606.83	Картометрический метод	1	-
117	311164.44	2203570.53	Картометрический метод	1	-
118	311148.89	2203502.95	Картометрический метод	1	-
119	311142.34	2203491.36	Картометрический метод	1	-
120	311125.62	2203474.23	Картометрический метод	1	-
121	311108.17	2203470.23	Картометрический метод	1	-
122	311083.18	2203474.04	Картометрический метод	1	-
123	311046.86	2203485.79	Картометрический метод	1	-
124	310947.71	2203502.63	Картометрический метод	1	-
125	310913.89	2203503.14	Картометрический метод	1	-
126	310876.91	2203496.37	Картометрический метод	1	-
127	310837.56	2203482.33	Картометрический метод	1	-
128	310792.68	2203455.36	Картометрический метод	1	-
129	310671.59	2203399.60	Картометрический метод	1	-
130	310627.60	2203394.59	Картометрический метод	1	-
131	310543.62	2203403.41	Картометрический метод	1	-
132	310521.92	2203395.31	Картометрический метод	1	-
133	310504.85	2203384.27	Картометрический метод	1	-
134	310474.63	2203364.98	Картометрический метод	1	-
135	310470.33	2203353.98	Картометрический метод	1	-
136	310466.06	2203338.60	Картометрический метод	1	-
137	310458.47	2203328.67	Картометрический метод	1	-
138	310450.99	2203303.40	Картометрический метод	1	-
139	310441.25	2203287.98	Картометрический метод	1	-



3. Сведения о характерных точках части (частей) границы объекта					
Обозначение характерных точек части границы	Координаты, м		Метод определения координат характерной точки	Средняя квадратическая погрешность положения характерной точки (Mt), м	Описание обозначения точки на местности (при наличии)
	X	Y			
1	2	3	4	5	6
140	310409.01	2203273.50	Картометрический метод	1	-
141	310392.72	2203229.58	Картометрический метод	1	-
142	310382.23	2203186.70	Картометрический метод	1	-
143	310402.85	2203175.54	Картометрический метод	1	-
144	310401.68	2203015.17	Картометрический метод	1	-
145	310401.67	2203014.75	Картометрический метод	1	-
146	310451.76	2202965.17	Картометрический метод	1	-
147	310451.84	2202900.55	Картометрический метод	1	-
148	310491.41	2202894.78	Картометрический метод	1	-
149	310529.62	2202912.30	Картометрический метод	1	-
150	310574.77	2202932.99	Картометрический метод	1	-
151	310574.85	2202932.88	Картометрический метод	1	-
152	310603.86	2202890.54	Картометрический метод	1	-
153	310645.77	2202867.50	Картометрический метод	1	-
154	310652.96	2202840.78	Картометрический метод	1	-
155	310606.07	2202813.84	Картометрический метод	1	-
156	310600.22	2202769.96	Картометрический метод	1	-
157	310599.91	2202769.66	Картометрический метод	1	-
158	310583.54	2202754.81	Картометрический метод	1	-
159	310547.68	2202734.88	Картометрический метод	1	-
160	310541.05	2202687.28	Картометрический метод	1	-
161	310573.30	2202626.91	Картометрический метод	1	-
162	310579.00	2202537.36	Картометрический метод	1	-
163	310660.95	2202487.34	Картометрический метод	1	-
57	310739.50	2202518.34	Картометрический метод	1	-
Часть 6					

## 3. Сведения о характерных точках части (частей) границы объекта

Обозначение характерных точек части границы	Координаты, м		Метод определения координат характерной точки	Средняя квадратическая погрешность положения характерной точки (Mt), м	Описание обозначения точки на местности (при наличии)
	X	Y			
1	2	3	4	5	6
164	305273.68	2189784.43	Картометрический метод	1	-
165	305272.67	2189773.29	Картометрический метод	1	-
166	305266.76	2189763.31	Картометрический метод	1	-
167	305240.35	2189743.33	Картометрический метод	1	-
168	305251.47	2189723.45	Картометрический метод	1	-
169	305271.30	2189743.58	Картометрический метод	1	-
170	305331.84	2189698.90	Картометрический метод	1	-
171	305328.15	2189725.56	Картометрический метод	1	-
172	305295.51	2189768.16	Картометрический метод	1	-
173	305272.84	2189787.77	Картометрический метод	1	-
164	305273.68	2189784.43	Картометрический метод	1	-

Раздел 3							
Сведения о местоположении измененных (уточненных) границ объекта							
1. Система координат -							
2. Сведения о характерных точках границ объекта							
Обозначение характерных точек границ	Существующие координаты, м		Измененные (уточненные) координаты, м		Метод определения координат характерной точки	Средняя квадратическая погрешность положения характерной точки (Mt), м	Описание обозначения точки на местности (при наличии)
	X	Y	X	Y			
1	2	3	4	5	6	7	8
-	-	-	-	-	-	-	
3. Сведения о характерных точках части (частей) границы объекта							
Обозначение характерных точек части границы	Существующие координаты, м		Измененные (уточненные) координаты, м		Метод определения координат характерной точки	Средняя квадратическая погрешность положения характерной точки (Mt), м	Описание обозначения точки на местности (при наличии)
	X	Y	X	Y			
1	2	3	4	5	6	7	8
-	-	-	-	-	-	-	

**Текстовое описание местоположения границ  
населенных пунктов, территориальных зон, особо охраняемых природных  
территорий, зон с особыми условиями использования территорий**

Прохождение границы		Описание прохождения границы
от точки	до точки	
1	2	3
-	-	-

## Раздел 4

### План границ объекта



Масштаб 1:41300

#### Условные обозначения

- - Характерная точка границы, сведения о которой позволяют однозначно определить ее положение на местности
- Тер. зона 1 - Территориальная зона Тер. зона 1 — СХ-2 Зона огороднических и крестьянско-фермерских хозяйств
- 1 - Обозначение новой характерной точки
- - Граница территориальной зоны

Подпись  /Маштакова Н.В.

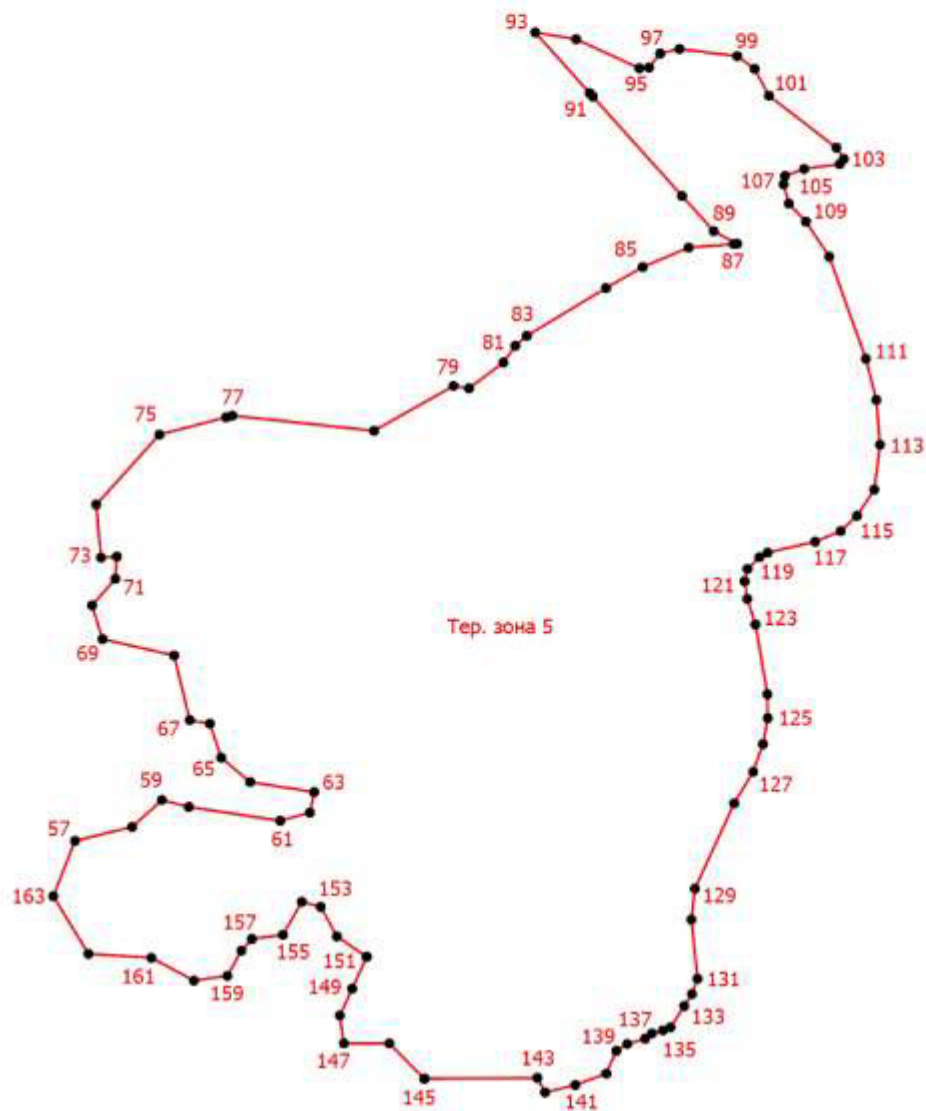
Дата " 11 " августа 2020 г.

Место для оттиска печати (при наличии) лица, составившего описание местоположения границ объекта

## Раздел 4

### План границ объекта

Выносной лист 1



Масштаб 1:10000

Условные обозначения приведены на первом листе

Подпись  /Маштакова Н.В.

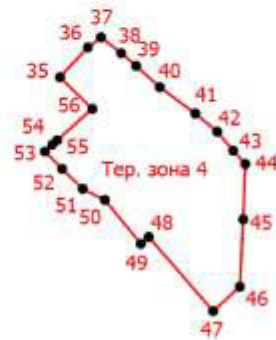
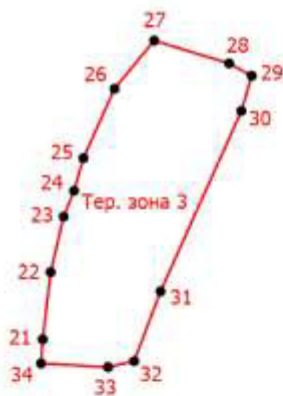
Дата " 11 " августа 2020 г.

Место для оттиска печати (при наличии) лица, составившего описание местоположения границ объекта

## Раздел 4

### План границ объекта

Выносной лист 2



Масштаб 1:7000

Условные обозначения приведены на первом листе

Подпись  /Маштакова Н.В.

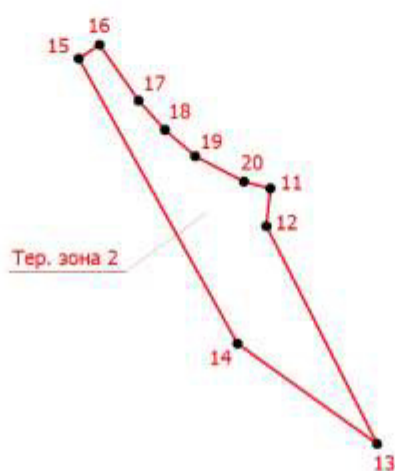
Дата " 11 " августа 2020 г.

Место для оттиска печати (при наличии) лица, составившего описание местоположения границ объекта

## Раздел 4

### План границ объекта

Выносной лист 3



Масштаб 1:5000

Условные обозначения приведены на первом листе

Подпись  /Маштакова Н.В.

Дата " 11 " августа 2020 г.

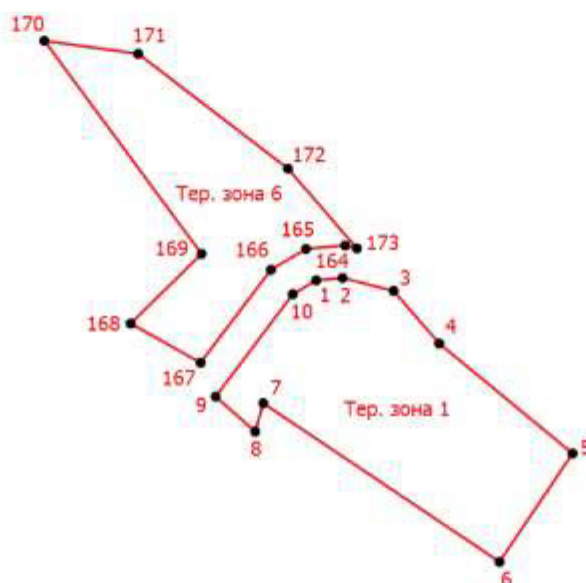
Место для оттиска печати (при наличии) лица, составившего описание местоположения границ объекта



## Раздел 4

### План границ объекта

Выносной лист 4



Масштаб 1:2000

Условные обозначения приведены на первом листе

Подпись  /Маштакова Н.В.

Дата " 11 " августа 2020 г.

Место для оттиска печати (при наличии) лица, составившего описание местоположения границ объекта

**ОПИСАНИЕ МЕСТОПОЛОЖЕНИЯ ГРАНИЦ**

**Т-1 Зона автомобильного транспорта**

(наименование объекта, местоположение границ которого описано (далее - объект))

**Раздел 1**

**Сведения об объекте**

<b>№ п/п</b>	<b>Характеристики объекта</b>	<b>Описание характеристик</b>
<b>1</b>	<b>2</b>	<b>3</b>
1.	Местоположение объекта	182500, Псковская область, район Невельский, сельсовет Ивановская волость
2.	Площадь объекта +/- величина погрешности определения площади (Р +/- Дельта Р)	2231 +/- 9 м²
3.	Иные характеристики объекта	-

## Раздел 2

<p align="center"><b>Сведения о местоположении границ объекта</b></p>
---

1. Система координат МСК-60 зона 2

## 2. Сведения о характерных точках границ объекта

Обозначение характерных точек границ	Координаты, м		Метод определения координат характерной точки	Средняя квадратическая погрешность положения характерной точки (Mt), м	Описание обозначения точки на местности (при наличии)
	X	Y			
1	2	3	4	5	6
1	307447.17	2200197.30	Картометрический метод	1	-
2	307462.85	2200212.69	Картометрический метод	1	-
3	307465.07	2200217.66	Картометрический метод	1	-
4	307464.45	2200259.63	Картометрический метод	1	-
5	307421.24	2200255.94	Картометрический метод	1	-
6	307421.24	2200216.43	Картометрический метод	1	-
1	307447.17	2200197.30	Картометрический метод	1	-

3. Сведения о характерных точках части (частей) границы объекта
---

Обозначение характерных точек части границы	Координаты, м		Метод определения координат характерной точки	Средняя квадратическая погрешность положения характерной точки (Mt), м	Описание обозначения точки на местности (при наличии)
	X	Y			
1	2	3	4	5	6
-	-	-	-	-	-

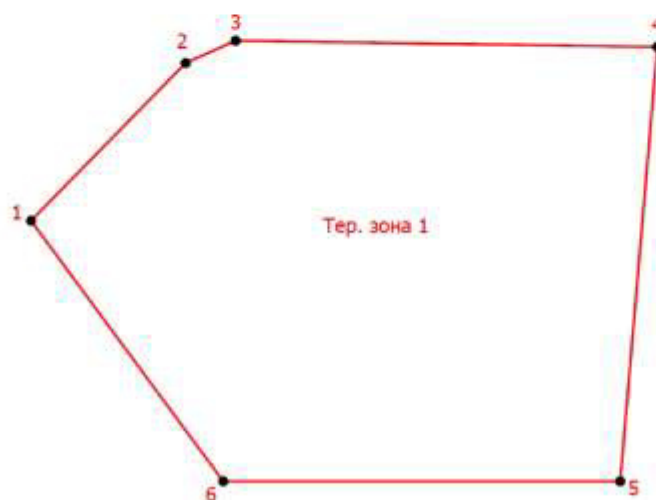
Раздел 3							
Сведения о местоположении измененных (уточненных) границ объекта							
1. Система координат -							
2. Сведения о характерных точках границ объекта							
Обозначение характерных точек границ	Существующие координаты, м		Измененные (уточненные) координаты, м		Метод определения координат характерной точки	Средняя квадратическая погрешность положения характерной точки (Mt), м	Описание обозначения точки на местности (при наличии)
	X	Y	X	Y			
1	2	3	4	5	6	7	8
-	-	-	-	-	-	-	
3. Сведения о характерных точках части (частей) границы объекта							
Обозначение характерных точек части границы	Существующие координаты, м		Измененные (уточненные) координаты, м		Метод определения координат характерной точки	Средняя квадратическая погрешность положения характерной точки (Mt), м	Описание обозначения точки на местности (при наличии)
	X	Y	X	Y			
1	2	3	4	5	6	7	8
-	-	-	-	-	-	-	

**Текстовое описание местоположения границ  
населенных пунктов, территориальных зон, особо охраняемых природных  
территорий, зон с особыми условиями использования территорий**

Прохождение границы		Описание прохождения границы
от точки	до точки	
1	2	3
-	-	-

## Раздел 4

### План границ объекта



Масштаб 1:700

#### Условные обозначения

- - Характерная точка границы, сведения о которой позволяют однозначно определить ее положение на местности
- Тер. зона 1 - Территориальная зона Тер. зона 1 — Т-1 Зона автомобильного транспорта
- 1 - Обозначение новой характерной точки
- - Граница территориальной зоны

Подпись  /Маштакова Н.В.

Дата " 11 " августа 2020 г.

Место для оттиска печати (при наличии) лица, составившего описание местоположения границ объекта

**ОПИСАНИЕ МЕСТОПОЛОЖЕНИЯ ГРАНИЦ**

**Т-2 Зона железнодорожного транспорта**

(наименование объекта, местоположение границ которого описано (далее - объект))

**Раздел 1**

**Сведения об объекте**

№ п/п	Характеристики объекта	Описание характеристик
1	2	3
1.	Местоположение объекта	182500, Псковская область, район Невельский, сельсовет Ивановская волость
2.	Площадь объекта +/- величина погрешности определения площади (Р +/- Дельта Р)	5612193 +/- 22008 м²
3.	Иные характеристики объекта	-

## Раздел 2

### Сведения о местоположении границ объекта

1. Система координат МСК-60 зона 2

2. Сведения о характерных точках границ объекта

Обозначение характерных точек границ	Координаты, м		Метод определения координат характерной точки	Средняя квадратическая погрешность положения характерной точки (Mt), м	Описание обозначения точки на местности (при наличии)
	X	Y			
1	2	3	4	5	6
-	-	-	-	-	

3. Сведения о характерных точках части (частей) границы объекта

Обозначение характерных точек части границы	Координаты, м		Метод определения координат характерной точки	Средняя квадратическая погрешность положения характерной точки (Mt), м	Описание обозначения точки на местности (при наличии)
	X	Y			
1	2	3	4	5	6
Часть 1					
1	316506.28	2208784.93	Картометрический метод	1	-
2	316463.61	2208926.36	Картометрический метод	1	-
3	315948.41	2208612.58	Картометрический метод	1	-
4	315702.51	2208466.22	Картометрический метод	1	-
5	315538.23	2208320.64	Картометрический метод	1	-
6	315452.88	2208243.60	Картометрический метод	1	-
7	315284.29	2208066.04	Картометрический метод	1	-
8	315130.77	2207862.02	Картометрический метод	1	-
9	314950.77	2207621.83	Картометрический метод	1	-
10	314974.79	2207603.86	Картометрический метод	1	-
11	314786.84	2207348.92	Картометрический метод	1	-
12	314762.05	2207365.80	Картометрический метод	1	-
13	314656.88	2207207.62	Картометрический метод	1	-
14	314648.35	2207196.87	Картометрический метод	1	-
15	314415.08	2206903.06	Картометрический метод	1	-
16	314245.99	2206744.98	Картометрический метод	1	-



3. Сведения о характерных точках части (частей) границы объекта					
Обозначение характерных точек части границы	Координаты, м		Метод определения координат характерной точки	Средняя квадратическая погрешность положения характерной точки (Мт), м	Описание обозначения точки на местности (при наличии)
	X	Y			
1	2	3	4	5	6
17	314093.51	2206609.35	Картометрический метод	1	-
18	313918.14	2206407.06	Картометрический метод	1	-
19	313791.39	2206259.09	Картометрический метод	1	-
20	313661.26	2206107.93	Картометрический метод	1	-
21	313597.26	2206039.74	Картометрический метод	1	-
22	313451.55	2205922.97	Картометрический метод	1	-
23	313296.33	2205804.41	Картометрический метод	1	-
24	313288.40	2205798.35	Картометрический метод	1	-
25	313087.54	2205595.64	Картометрический метод	1	-
26	312943.96	2205461.67	Картометрический метод	1	-
27	312953.11	2205448.54	Картометрический метод	1	-
28	312846.09	2205391.56	Картометрический метод	1	-
29	312601.44	2205308.70	Картометрический метод	1	-
30	312418.88	2205248.60	Картометрический метод	1	-
31	312229.44	2205199.61	Картометрический метод	1	-
32	312103.14	2205151.82	Картометрический метод	1	-
33	311914.21	2205035.70	Картометрический метод	1	-
34	311829.81	2204965.07	Картометрический метод	1	-
35	311673.33	2204820.50	Картометрический метод	1	-
36	311578.20	2204722.79	Картометрический метод	1	-
37	311435.66	2204595.64	Картометрический метод	1	-
38	311455.52	2204573.16	Картометрический метод	1	-
39	311303.99	2204442.27	Картометрический метод	1	-
40	311109.46	2204292.70	Картометрический метод	1	-
41	311098.97	2204304.78	Картометрический метод	1	-
42	310868.27	2204105.39	Картометрический метод	1	-

3. Сведения о характерных точках части (частей) границы объекта					
Обозначение характерных точек части границы	Координаты, м		Метод определения координат характерной точки	Средняя квадратическая погрешность положения характерной точки (Мт), м	Описание обозначения точки на местности (при наличии)
	X	Y			
1	2	3	4	5	6
43	310641.10	2203909.29	Картометрический метод	1	-
44	310519.45	2203786.69	Картометрический метод	1	-
45	310531.95	2203776.70	Картометрический метод	1	-
46	310424.05	2203544.03	Картометрический метод	1	-
47	310317.22	2203256.03	Картометрический метод	1	-
48	310270.22	2203070.99	Картометрический метод	1	-
49	310285.90	2203021.45	Картометрический метод	1	-
50	310238.90	2202847.25	Картометрический метод	1	-
51	310215.65	2202765.65	Картометрический метод	1	-
52	310123.16	2202599.66	Картометрический метод	1	-
53	310059.88	2202526.74	Картометрический метод	1	-
54	309717.58	2202109.42	Картометрический метод	1	-
55	309606.35	2201978.13	Картометрический метод	1	-
56	309549.49	2201911.04	Картометрический метод	1	-
57	309351.92	2201677.24	Картометрический метод	1	-
58	309222.74	2201524.62	Картометрический метод	1	-
59	309031.64	2201294.35	Картометрический метод	1	-
60	308878.65	2201137.93	Картометрический метод	1	-
61	308843.53	2201102.03	Картометрический метод	1	-
62	308816.11	2201068.07	Картометрический метод	1	-
63	308753.79	2200974.49	Картометрический метод	1	-
64	308712.88	2200921.24	Картометрический метод	1	-
65	308645.19	2200847.00	Картометрический метод	1	-
66	308549.74	2200733.33	Картометрический метод	1	-
67	308367.80	2200558.93	Картометрический метод	1	-
68	308275.29	2200439.98	Картометрический метод	1	-

3. Сведения о характерных точках части (частей) границы объекта					
Обозначение характерных точек части границы	Координаты, м		Метод определения координат характерной точки	Средняя квадратическая погрешность положения характерной точки (Мт), м	Описание обозначения точки на местности (при наличии)
	X	Y			
1	2	3	4	5	6
69	308238.16	2200392.23	Картометрический метод	1	-
70	308197.01	2200339.33	Картометрический метод	1	-
71	307918.82	2200004.46	Картометрический метод	1	-
72	307807.65	2199848.87	Картометрический метод	1	-
73	307784.89	2199868.42	Картометрический метод	1	-
74	307630.65	2199685.27	Картометрический метод	1	-
75	307495.27	2199506.66	Картометрический метод	1	-
76	307481.15	2199382.47	Картометрический метод	1	-
77	307476.08	2199384.34	Картометрический метод	1	-
78	307466.14	2199388.01	Картометрический метод	1	-
79	307448.70	2199340.30	Картометрический метод	1	-
80	307390.68	2199181.52	Картометрический метод	1	-
81	307292.06	2198986.99	Картометрический метод	1	-
82	307180.80	2198848.84	Картометрический метод	1	-
83	307027.46	2198715.33	Картометрический метод	1	-
84	306890.40	2198556.34	Картометрический метод	1	-
85	306779.72	2198370.43	Картометрический метод	1	-
86	306744.17	2198266.71	Картометрический метод	1	-
87	306693.86	2197962.50	Картометрический метод	1	-
88	306709.70	2197960.21	Картометрический метод	1	-
89	306675.22	2197768.83	Картометрический метод	1	-
90	306654.97	2197556.97	Картометрический метод	1	-
91	306638.97	2197556.78	Картометрический метод	1	-
92	306656.64	2197356.75	Картометрический метод	1	-
93	306658.55	2197286.90	Картометрический метод	1	-
94	306665.66	2197270.54	Картометрический метод	1	-

3. Сведения о характерных точках части (частей) границы объекта					
Обозначение характерных точек части границы	Координаты, м		Метод определения координат характерной точки	Средняя квадратическая погрешность положения характерной точки (Mt), м	Описание обозначения точки на местности (при наличии)
	X	Y			
1	2	3	4	5	6
95	306676.12	2197229.17	Картометрический метод	1	-
96	306686.57	2197038.20	Картометрический метод	1	-
97	306686.16	2196993.48	Картометрический метод	1	-
98	306679.88	2196944.17	Картометрический метод	1	-
99	306668.59	2196885.25	Картометрический метод	1	-
100	306660.05	2196861.51	Картометрический метод	1	-
101	306655.22	2196763.71	Картометрический метод	1	-
102	306646.08	2196668.27	Картометрический метод	1	-
103	306594.72	2196490.55	Картометрический метод	1	-
104	306477.72	2196288.68	Картометрический метод	1	-
105	306388.72	2196171.55	Картометрический метод	1	-
106	306377.30	2196182.74	Картометрический метод	1	-
107	306165.13	2195972.44	Картометрический метод	1	-
108	306176.34	2195961.03	Картометрический метод	1	-
109	306069.38	2195855.37	Картометрический метод	1	-
110	305856.09	2195644.83	Картометрический метод	1	-
111	305677.89	2195468.98	Картометрический метод	1	-
112	305394.10	2195189.00	Картометрический метод	1	-
113	305382.84	2195200.38	Картометрический метод	1	-
114	305299.15	2195119.90	Картометрический метод	1	-
115	305164.06	2195022.99	Картометрический метод	1	-
116	305171.41	2195008.76	Картометрический метод	1	-
117	305039.44	2194928.90	Картометрический метод	1	-
118	304919.89	2194825.19	Картометрический метод	1	-
119	304769.48	2194609.72	Картометрический метод	1	-
120	304755.79	2194618.01	Картометрический метод	1	-

3. Сведения о характерных точках части (частей) границы объекта					
Обозначение характерных точек части границы	Координаты, м		Метод определения координат характерной точки	Средняя квадратическая погрешность положения характерной точки (Mt), м	Описание обозначения точки на местности (при наличии)
	X	Y			
1	2	3	4	5	6
121	304633.06	2194382.99	Картометрический метод	1	-
122	304576.04	2194130.02	Картометрический метод	1	-
123	304537.40	2193880.53	Картометрический метод	1	-
124	304553.22	2193878.14	Картометрический метод	1	-
125	304492.30	2193593.14	Картометрический метод	1	-
126	304410.15	2193429.67	Картометрический метод	1	-
127	304396.98	2193438.76	Картометрический метод	1	-
128	304271.45	2193313.42	Картометрический метод	1	-
129	304111.30	2193175.66	Картометрический метод	1	-
130	303989.95	2192993.56	Картометрический метод	1	-
131	303939.14	2192832.38	Картометрический метод	1	-
132	303954.85	2192829.35	Картометрический метод	1	-
133	303942.28	2192667.12	Картометрический метод	1	-
134	303968.29	2192509.74	Картометрический метод	1	-
135	304018.88	2192272.91	Картометрический метод	1	-
136	304002.97	2192271.20	Картометрический метод	1	-
137	303999.05	2192138.59	Картометрический метод	1	-
138	303963.37	2192010.83	Картометрический метод	1	-
139	303843.41	2191739.60	Картометрический метод	1	-
140	303871.43	2191728.73	Картометрический метод	1	-
141	303776.91	2191548.89	Картометрический метод	1	-
142	303732.01	2191463.45	Картометрический метод	1	-
143	303705.67	2191477.80	Картометрический метод	1	-
144	303569.93	2191198.73	Картометрический метод	1	-
145	303596.32	2191192.91	Картометрический метод	1	-
146	303550.11	2190989.44	Картометрический метод	1	-

3. Сведения о характерных точках части (частей) границы объекта					
Обозначение характерных точек части границы	Координаты, м		Метод определения координат характерной точки	Средняя квадратическая погрешность положения характерной точки (Mt), м	Описание обозначения точки на местности (при наличии)
	X	Y			
1	2	3	4	5	6
147	303522.20	2190690.08	Картометрический метод	1	-
148	303508.47	2190538.06	Картометрический метод	1	-
149	303492.53	2190539.39	Картометрический метод	1	-
150	303493.31	2190334.61	Картометрический метод	1	-
151	303506.01	2190083.37	Картометрический метод	1	-
152	303476.40	2189899.93	Картометрический метод	1	-
153	303415.58	2189606.90	Картометрический метод	1	-
154	303367.44	2189425.46	Картометрический метод	1	-
155	303328.37	2189347.86	Картометрический метод	1	-
156	303341.74	2189339.07	Картометрический метод	1	-
157	303200.91	2189128.38	Картометрический метод	1	-
158	303175.50	2189090.37	Картометрический метод	1	-
159	303010.48	2188813.16	Картометрический метод	1	-
160	302908.58	2188566.72	Картометрический метод	1	-
161	302993.83	2188705.14	Картометрический метод	1	-
162	303003.83	2188715.36	Картометрический метод	1	-
163	303016.34	2188723.05	Картометрический метод	1	-
164	303031.03	2188727.42	Картометрический метод	1	-
165	303048.33	2188728.42	Картометрический метод	1	-
166	303065.04	2188726.44	Картометрический метод	1	-
167	303075.03	2188724.28	Картометрический метод	1	-
168	303117.38	2188713.67	Картометрический метод	1	-
169	303143.97	2188708.86	Картометрический метод	1	-
170	303158.22	2188707.94	Картометрический метод	1	-
171	303168.71	2188770.40	Картометрический метод	1	-
172	303220.20	2188963.82	Картометрический метод	1	-

3. Сведения о характерных точках части (частей) границы объекта					
Обозначение характерных точек части границы	Координаты, м		Метод определения координат характерной точки	Средняя квадратическая погрешность положения характерной точки (Мт), м	Описание обозначения точки на местности (при наличии)
	X	Y			
1	2	3	4	5	6
173	303321.71	2189113.71	Картометрический метод	1	-
174	303432.06	2189279.86	Картометрический метод	1	-
175	303483.00	2189380.51	Картометрический метод	1	-
176	303497.91	2189374.72	Картометрический метод	1	-
177	303553.13	2189580.93	Картометрический метод	1	-
178	303578.14	2189701.35	Картометрический метод	1	-
179	303613.31	2189870.76	Картометрический метод	1	-
180	303645.96	2190079.64	Картометрический метод	1	-
181	303632.80	2190347.98	Картометрический метод	1	-
182	303632.71	2190370.68	Картометрический метод	1	-
183	303588.32	2190359.10	Картометрический метод	1	-
184	303583.88	2190445.28	Картометрический метод	1	-
185	303603.24	2190682.54	Картометрический метод	1	-
186	303629.72	2190680.09	Картометрический метод	1	-
187	303657.53	2190978.24	Картометрический метод	1	-
188	303694.86	2191182.85	Картометрический метод	1	-
189	303709.99	2191177.61	Картометрический метод	1	-
190	303828.79	2191411.17	Картометрический метод	1	-
191	303890.82	2191529.22	Картометрический метод	1	-
192	303970.01	2191679.92	Картометрический метод	1	-
193	304092.86	2191957.71	Картометрический метод	1	-
194	304137.89	2192120.59	Картометрический метод	1	-
195	304142.17	2192286.16	Картометрический метод	1	-
196	304126.26	2192284.45	Картометрический метод	1	-
197	304073.16	2192535.55	Картометрический метод	1	-
198	304049.93	2192675.58	Картометрический метод	1	-

3. Сведения о характерных точках части (частей) границы объекта					
Обозначение характерных точек части границы	Координаты, м		Метод определения координат характерной точки	Средняя квадратическая погрешность положения характерной точки (Мт), м	Описание обозначения точки на местности (при наличии)
	X	Y			
1	2	3	4	5	6
199	304060.90	2192808.93	Картометрический метод	1	-
200	304100.98	2192938.36	Картометрический метод	1	-
201	304115.30	2192931.23	Картометрический метод	1	-
202	304212.57	2193079.04	Картометрический метод	1	-
203	304356.71	2193202.38	Картометрический метод	1	-
204	304512.23	2193359.27	Картометрический метод	1	-
205	304568.91	2193452.85	Картометрический метод	1	-
206	304560.03	2193457.45	Картометрический метод	1	-
207	304595.58	2193561.54	Картометрический метод	1	-
208	304660.03	2193862.13	Картометрический метод	1	-
209	304675.84	2193859.65	Картометрический метод	1	-
210	304713.64	2194104.25	Картометрический метод	1	-
211	304765.82	2194338.55	Картометрический метод	1	-
212	304875.54	2194545.49	Картометрический метод	1	-
213	304861.86	2194553.78	Картометрический метод	1	-
214	304995.86	2194748.42	Картометрический метод	1	-
215	305101.44	2194840.47	Картометрический метод	1	-
216	305226.20	2194915.69	Картометрический метод	1	-
217	305234.39	2194901.95	Картометрический метод	1	-
218	305389.63	2195013.07	Картометрический метод	1	-
219	305481.23	2195100.78	Картометрический метод	1	-
220	305469.99	2195112.17	Картометрический метод	1	-
221	305753.73	2195392.09	Картометрический метод	1	-
222	305932.01	2195568.02	Картометрический метод	1	-
223	306145.35	2195778.60	Картометрический метод	1	-
224	306156.60	2195767.23	Картометрический метод	1	-



3. Сведения о характерных точках части (частей) границы объекта					
Обозначение характерных точек части границы	Координаты, м		Метод определения координат характерной точки	Средняя квадратическая погрешность положения характерной точки (Mt), м	Описание обозначения точки на местности (при наличии)
	X	Y			
1	2	3	4	5	6
225	306263.62	2195872.94	Картометрический метод	1	-
226	306477.32	2196084.78	Картометрический метод	1	-
227	306465.88	2196095.97	Картометрический метод	1	-
228	306569.72	2196232.13	Картометрический метод	1	-
229	306691.32	2196442.36	Картометрический метод	1	-
230	306752.68	2196650.95	Картометрический метод	1	-
231	306768.49	2196648.50	Картометрический метод	1	-
232	306778.69	2196752.19	Картометрический метод	1	-
233	306783.91	2196855.60	Картометрический метод	1	-
234	306798.12	2197155.23	Картометрический метод	1	-
235	306796.60	2197359.96	Картометрический метод	1	-
236	306778.97	2197558.37	Картометрический метод	1	-
237	306794.20	2197741.84	Картометрический метод	1	-
238	306832.38	2197942.19	Картометрический метод	1	-
239	306879.32	2198230.20	Картометрический метод	1	-
240	306908.40	2198315.27	Картометрический метод	1	-
241	307000.64	2198470.07	Картометрический метод	1	-
242	307119.22	2198623.24	Картометрический метод	1	-
243	307274.30	2198744.64	Картометрический метод	1	-
244	307395.64	2198894.92	Картометрический метод	1	-
245	307412.91	2198916.31	Картометрический метод	1	-
246	307464.59	2199007.09	Картометрический метод	1	-
247	307521.75	2199132.32	Картометрический метод	1	-
248	307566.91	2199256.31	Картометрический метод	1	-
249	307574.22	2199276.38	Картометрический метод	1	-
250	307580.09	2199292.52	Картометрический метод	1	-

3. Сведения о характерных точках части (частей) границы объекта					
Обозначение характерных точек части границы	Координаты, м		Метод определения координат характерной точки	Средняя квадратическая погрешность положения характерной точки (Mt), м	Описание обозначения точки на местности (при наличии)
	X	Y			
1	2	3	4	5	6
251	307565.09	2199298.06	Картометрический метод	1	-
252	307599.77	2199391.87	Картометрический метод	1	-
253	307623.84	2199456.52	Картометрический метод	1	-
254	307704.86	2199627.57	Картометрический метод	1	-
255	307736.94	2199665.65	Картометрический метод	1	-
256	307856.19	2199807.16	Картометрический метод	1	-
257	307979.96	2199952.86	Картометрический метод	1	-
258	308172.38	2200183.01	Картометрический метод	1	-
259	308364.08	2200412.86	Картометрический метод	1	-
260	308561.19	2200648.69	Картометрический метод	1	-
261	308686.68	2200797.63	Картометрический метод	1	-
262	308792.81	2200923.84	Картометрический метод	1	-
263	308926.99	2201082.13	Картометрический метод	1	-
264	308934.61	2201091.12	Картометрический метод	1	-
265	308939.29	2201096.64	Картометрический метод	1	-
266	308945.02	2201103.39	Картометрический метод	1	-
267	309008.65	2201179.87	Картометрический метод	1	-
268	309050.26	2201228.39	Картометрический метод	1	-
269	309076.50	2201259.34	Картометрический метод	1	-
270	309268.57	2201485.90	Картометрический метод	1	-
271	309397.73	2201638.49	Картометрический метод	1	-
272	309595.42	2201872.43	Картометрический метод	1	-
273	309649.37	2201936.10	Картометрический метод	1	-
274	309763.40	2202070.68	Картометрический метод	1	-
275	309793.87	2202044.76	Картометрический метод	1	-
276	309948.99	2202227.72	Картометрический метод	1	-

3. Сведения о характерных точках части (частей) границы объекта					
Обозначение характерных точек части границы	Координаты, м		Метод определения координат характерной точки	Средняя квадратическая погрешность положения характерной точки (Mt), м	Описание обозначения точки на местности (при наличии)
	X	Y			
1	2	3	4	5	6
277	310143.29	2202456.58	Картометрический метод	1	-
278	310112.68	2202482.33	Картометрический метод	1	-
279	310180.86	2202560.04	Картометрический метод	1	-
280	310282.25	2202744.09	Картометрический метод	1	-
281	310309.92	2202835.40	Картометрический метод	1	-
282	310339.82	2203013.51	Картометрический метод	1	-
283	310392.72	2203229.58	Картометрический метод	1	-
284	310409.01	2203273.50	Картометрический метод	1	-
285	310498.49	2203514.73	Картометрический метод	1	-
286	310616.23	2203709.16	Картометрический метод	1	-
287	310628.84	2203699.31	Картометрический метод	1	-
288	310732.71	2203803.43	Картометрический метод	1	-
289	310959.76	2203999.43	Картометрический метод	1	-
290	311190.52	2204198.86	Картометрический метод	1	-
291	311180.05	2204210.96	Картометрический метод	1	-
292	311356.21	2204381.67	Картометрический метод	1	-
293	311507.70	2204512.51	Картометрический метод	1	-
294	311527.25	2204489.76	Картометрический метод	1	-
295	311675.45	2204622.08	Картометрический метод	1	-
296	311776.11	2204725.46	Картометрический метод	1	-
297	311905.33	2204887.86	Картометрический метод	1	-
298	311974.10	2204945.83	Картометрический метод	1	-
299	312151.44	2205055.22	Картометрический метод	1	-
300	312258.99	2205095.73	Картометрический метод	1	-
301	312447.57	2205144.48	Картометрический метод	1	-
302	312635.53	2205206.23	Картометрический метод	1	-

3. Сведения о характерных точках части (частей) границы объекта					
Обозначение характерных точек части границы	Координаты, м		Метод определения координат характерной точки	Средняя квадратическая погрешность положения характерной точки (Мт), м	Описание обозначения точки на местности (при наличии)
	X	Y			
1	2	3	4	5	6
303	312892.58	2205294.08	Картометрический метод	1	-
304	313014.94	2205359.99	Картометрический метод	1	-
305	313024.10	2205346.87	Картометрический метод	1	-
306	313195.14	2205506.07	Картометрический метод	1	-
307	313373.58	2205687.24	Картометрический метод	1	-
308	313536.27	2205811.50	Картометрический метод	1	-
309	313694.49	2205939.01	Картометрический метод	1	-
310	313767.29	2206016.50	Картометрический метод	1	-
311	313897.62	2206167.90	Картометрический метод	1	-
312	314024.44	2206315.96	Картометрический метод	1	-
313	314195.93	2206513.90	Картометрический метод	1	-
314	314334.92	2206636.85	Картометрический метод	1	-
315	314523.33	2206814.28	Картометрический метод	1	-
316	314772.47	2207128.63	Картометрический метод	1	-
317	314877.76	2207287.00	Картометрический метод	1	-
318	315062.92	2207538.03	Картометрический метод	1	-
319	315242.74	2207777.98	Картометрический метод	1	-
320	315395.81	2207981.41	Картометрический метод	1	-
321	315544.03	2208150.91	Картометрический метод	1	-
322	315622.51	2208235.21	Картометрический метод	1	-
323	315772.15	2208368.49	Картометрический метод	1	-
324	316007.62	2208508.20	Картометрический метод	1	-
325	316281.50	2208663.91	Картометрический метод	1	-
1	316506.28	2208784.93	Картометрический метод	1	-
326	310103.07	2202429.40	Картометрический метод	1	-
327	310097.16	2202422.96	Картометрический метод	1	-

3. Сведения о характерных точках части (частей) границы объекта					
Обозначение характерных точек части границы	Координаты, м		Метод определения координат характерной точки	Средняя квадратическая погрешность положения характерной точки (Mt), м	Описание обозначения точки на местности (при наличии)
	X	Y			
1	2	3	4	5	6
328	310091.01	2202428.62	Картометрический метод	1	-
329	310096.92	2202435.04	Картометрический метод	1	-
326	310103.07	2202429.40	Картометрический метод	1	-
Часть 2					
330	315271.36	2194606.58	Картометрический метод	1	-
331	315271.66	2194607.54	Картометрический метод	1	-
332	315272.47	2194609.28	Картометрический метод	1	-
333	315273.83	2194611.63	Картометрический метод	1	-
334	315274.88	2194613.24	Картометрический метод	1	-
335	315276.02	2194614.77	Картометрический метод	1	-
336	315278.92	2194618.42	Картометрический метод	1	-
337	315285.30	2194625.97	Картометрический метод	1	-
338	315288.46	2194630.10	Картометрический метод	1	-
339	315289.97	2194632.35	Картометрический метод	1	-
340	315292.86	2194637.27	Картометрический метод	1	-
341	315294.74	2194639.91	Картометрический метод	1	-
342	315296.70	2194642.51	Картометрический метод	1	-
343	315300.89	2194647.54	Картометрический метод	1	-
344	315311.77	2194659.88	Картометрический метод	1	-
345	315315.11	2194663.85	Картометрический метод	1	-
346	315316.80	2194665.99	Картометрический метод	1	-
347	315319.05	2194669.08	Картометрический метод	1	-
348	315320.51	2194671.36	Картометрический метод	1	-
349	315323.23	2194676.39	Картометрический метод	1	-
350	315328.40	2194684.64	Картометрический метод	1	-
351	315329.08	2194685.82	Картометрический метод	1	-

3. Сведения о характерных точках части (частей) границы объекта					
Обозначение характерных точек части границы	Координаты, м		Метод определения координат характерной точки	Средняя квадратическая погрешность положения характерной точки (Mt), м	Описание обозначения точки на местности (при наличии)
	X	Y			
1	2	3	4	5	6
352	315330.86	2194689.20	Картометрический метод	1	-
353	315331.79	2194690.84	Картометрический метод	1	-
354	315333.61	2194693.52	Картометрический метод	1	-
355	315335.54	2194696.14	Картометрический метод	1	-
356	315339.73	2194701.15	Картометрический метод	1	-
357	315344.18	2194705.92	Картометрический метод	1	-
358	315346.53	2194708.15	Картометрический метод	1	-
359	315348.96	2194710.29	Картометрический метод	1	-
360	315350.48	2194711.43	Картометрический метод	1	-
361	315353.61	2194713.63	Картометрический метод	1	-
362	315354.69	2194714.45	Картометрический метод	1	-
363	315362.26	2194720.61	Картометрический метод	1	-
364	315363.82	2194721.70	Картометрический метод	1	-
365	315367.03	2194723.82	Картометрический метод	1	-
366	315370.75	2194726.53	Картометрический метод	1	-
367	315372.31	2194727.61	Картометрический метод	1	-
368	315374.58	2194729.06	Картометрический метод	1	-
369	315376.23	2194729.97	Картометрический метод	1	-
370	315378.48	2194730.85	Картометрический метод	1	-
371	315380.91	2194731.50	Картометрический метод	1	-
372	315383.46	2194731.94	Картометрический метод	1	-
373	315386.06	2194732.21	Картометрический метод	1	-
374	315388.71	2194732.35	Картометрический метод	1	-
375	315391.34	2194732.33	Картометрический метод	1	-
376	315393.95	2194732.15	Картометрический метод	1	-
377	315396.47	2194731.79	Картометрический метод	1	-

3. Сведения о характерных точках части (частей) границы объекта					
Обозначение характерных точек части границы	Координаты, м		Метод определения координат характерной точки	Средняя квадратическая погрешность положения характерной точки (Mt), м	Описание обозначения точки на местности (при наличии)
	X	Y			
1	2	3	4	5	6
378	315401.26	2194730.80	Картометрический метод	1	-
379	315403.74	2194730.45	Картометрический метод	1	-
380	315406.28	2194730.22	Картометрический метод	1	-
381	315408.88	2194730.08	Картометрический метод	1	-
382	315411.51	2194730.00	Картометрический метод	1	-
383	315419.44	2194729.86	Картометрический метод	1	-
384	315422.02	2194729.74	Картометрический метод	1	-
385	315424.54	2194729.53	Картометрический метод	1	-
386	315426.97	2194729.19	Картометрический метод	1	-
387	315429.25	2194728.64	Картометрический метод	1	-
388	315431.08	2194728.02	Картометрический метод	1	-
389	315435.37	2194726.27	Картометрический метод	1	-
390	315437.07	2194725.47	Картометрический метод	1	-
391	315438.69	2194724.57	Картометрический метод	1	-
392	315440.19	2194723.51	Картометрический метод	1	-
393	315441.21	2194722.69	Картометрический метод	1	-
394	315442.19	2194721.83	Картометрический метод	1	-
395	315443.51	2194720.55	Картометрический метод	1	-
396	315444.71	2194719.14	Картометрический метод	1	-
397	315447.00	2194716.15	Картометрический метод	1	-
398	315448.73	2194714.08	Картометрический метод	1	-
399	315452.18	2194710.25	Картометрический метод	1	-
400	315452.26	2194710.16	Картометрический метод	1	-
401	315481.97	2194727.18	Картометрический метод	1	-
402	315651.28	2194837.70	Картометрический метод	1	-
403	315847.19	2194956.60	Картометрический метод	1	-

3. Сведения о характерных точках части (частей) границы объекта					
Обозначение характерных точек части границы	Координаты, м		Метод определения координат характерной точки	Средняя квадратическая погрешность положения характерной точки (Mt), м	Описание обозначения точки на местности (при наличии)
	X	Y			
1	2	3	4	5	6
404	316172.43	2195131.62	Картометрический метод	1	-
405	316331.85	2195217.40	Картометрический метод	1	-
406	316754.78	2195366.23	Картометрический метод	1	-
407	316898.16	2195416.68	Картометрический метод	1	-
408	316912.49	2195376.43	Картометрический метод	1	-
409	317133.41	2195453.63	Картометрический метод	1	-
410	317259.56	2195474.51	Картометрический метод	1	-
411	317478.07	2195501.27	Картометрический метод	1	-
412	317582.23	2195524.69	Картометрический метод	1	-
413	317687.89	2195562.63	Картометрический метод	1	-
414	317776.78	2195610.60	Картометрический метод	1	-
415	317865.91	2195660.60	Картометрический метод	1	-
416	318066.58	2195765.78	Картометрический метод	1	-
417	318074.73	2195748.29	Картометрический метод	1	-
418	318221.01	2195796.97	Картометрический метод	1	-
419	318215.76	2195821.41	Картометрический метод	1	-
420	318313.79	2195835.23	Картометрический метод	1	-
421	318464.73	2195870.12	Картометрический метод	1	-
422	318470.51	2195850.97	Картометрический метод	1	-
423	318709.15	2195923.95	Картометрический метод	1	-
424	318883.12	2195947.10	Картометрический метод	1	-
425	319083.12	2195932.12	Картометрический метод	1	-
426	319241.92	2195940.41	Картометрический метод	1	-
427	319290.36	2195960.64	Картометрический метод	1	-
428	319391.72	2195966.28	Картометрический метод	1	-
429	319481.55	2195961.92	Картометрический метод	1	-



3. Сведения о характерных точках части (частей) границы объекта					
Обозначение характерных точек части границы	Координаты, м		Метод определения координат характерной точки	Средняя квадратическая погрешность положения характерной точки (Mt), м	Описание обозначения точки на местности (при наличии)
	X	Y			
1	2	3	4	5	6
430	319578.44	2195948.03	Картометрический метод	1	-
431	319677.64	2195943.62	Картометрический метод	1	-
432	319973.09	2195888.26	Картометрический метод	1	-
433	319981.79	2195957.64	Картометрический метод	1	-
434	319862.25	2195972.71	Картометрический метод	1	-
435	319868.73	2196024.32	Картометрический метод	1	-
436	319590.95	2196059.33	Картометрический метод	1	-
437	319488.76	2196067.68	Картометрический метод	1	-
438	319490.11	2196087.63	Картометрический метод	1	-
439	319438.38	2196090.50	Картометрический метод	1	-
440	319386.15	2196090.15	Картометрический метод	1	-
441	319387.25	2196066.18	Картометрический метод	1	-
442	319281.79	2196060.27	Картометрический метод	1	-
443	319180.17	2196075.62	Картометрический метод	1	-
444	319087.49	2196072.05	Картометрический метод	1	-
445	318890.42	2196086.91	Картометрический метод	1	-
446	318888.75	2196054.95	Картометрический метод	1	-
447	318779.58	2196053.31	Картометрический метод	1	-
448	318573.64	2196028.94	Картометрический метод	1	-
449	318430.02	2195984.99	Картометрический метод	1	-
450	318292.80	2195951.35	Картометрический метод	1	-
451	318140.52	2195921.92	Картометрический метод	1	-
452	318015.59	2195875.18	Картометрический метод	1	-
453	318020.06	2195865.57	Картометрический метод	1	-
454	317829.66	2195761.03	Картометрический метод	1	-
455	317730.55	2195702.65	Картометрический метод	1	-

3. Сведения о характерных точках части (частей) границы объекта					
Обозначение характерных точек части границы	Координаты, м		Метод определения координат характерной точки	Средняя квадратическая погрешность положения характерной точки (Мт), м	Описание обозначения точки на местности (при наличии)
	X	Y			
1	2	3	4	5	6
456	317642.63	2195661.35	Картометрический метод	1	-
457	317555.65	2195629.37	Картометрический метод	1	-
458	317469.34	2195608.91	Картометрический метод	1	-
459	317423.36	2195619.23	Картометрический метод	1	-
460	317248.46	2195610.15	Картометрический метод	1	-
461	317095.23	2195592.27	Картометрический метод	1	-
462	316955.97	2195550.55	Картометрический метод	1	-
463	316829.43	2195512.71	Картометрический метод	1	-
464	316588.65	2195440.71	Картометрический метод	1	-
465	316266.29	2195274.30	Картометрический метод	1	-
466	316201.21	2195251.67	Картометрический метод	1	-
467	316101.64	2195221.40	Картометрический метод	1	-
468	315703.30	2195074.13	Картометрический метод	1	-
469	315568.70	2194956.89	Картометрический метод	1	-
470	315405.38	2194844.37	Картометрический метод	1	-
471	315239.54	2194739.09	Картометрический метод	1	-
472	315068.79	2194663.14	Картометрический метод	1	-
473	314879.14	2194603.19	Картометрический метод	1	-
474	314789.52	2194584.87	Картометрический метод	1	-
475	314700.41	2194582.55	Картометрический метод	1	-
476	314516.91	2194619.84	Картометрический метод	1	-
477	314406.68	2194637.64	Картометрический метод	1	-
478	314302.56	2194638.43	Картометрический метод	1	-
479	314193.41	2194611.08	Картометрический метод	1	-
480	314094.12	2194566.50	Картометрический метод	1	-
481	314005.05	2194514.55	Картометрический метод	1	-

3. Сведения о характерных точках части (частей) границы объекта					
Обозначение характерных точек части границы	Координаты, м		Метод определения координат характерной точки	Средняя квадратическая погрешность положения характерной точки (Mt), м	Описание обозначения точки на местности (при наличии)
	X	Y			
1	2	3	4	5	6
482	313948.50	2194478.30	Картометрический метод	1	-
483	313937.51	2194459.49	Картометрический метод	1	-
484	313923.82	2194444.50	Картометрический метод	1	-
485	313893.56	2194418.75	Картометрический метод	1	-
486	313862.12	2194393.50	Картометрический метод	1	-
487	313826.30	2194367.08	Картометрический метод	1	-
488	313825.42	2194366.23	Картометрический метод	1	-
489	313821.83	2194362.46	Картометрический метод	1	-
490	313819.98	2194360.46	Картометрический метод	1	-
491	313816.49	2194356.59	Картометрический метод	1	-
492	313805.58	2194344.25	Картометрический метод	1	-
493	313801.16	2194339.38	Картометрический метод	1	-
494	313796.61	2194334.71	Картометрический метод	1	-
495	313794.20	2194332.53	Картометрический метод	1	-
496	313791.72	2194330.47	Картометрический метод	1	-
497	313790.16	2194329.39	Картометрический метод	1	-
498	313786.92	2194327.36	Картометрический метод	1	-
499	313783.09	2194324.78	Картометрический метод	1	-
500	313780.88	2194323.39	Картометрический метод	1	-
501	313780.63	2194323.15	Картометрический метод	1	-
502	313767.26	2194311.06	Картометрический метод	1	-
503	313763.61	2194306.74	Картометрический метод	1	-
504	313761.63	2194304.13	Картометрический метод	1	-
505	313759.74	2194301.49	Картометрический метод	1	-
506	313759.01	2194300.36	Картометрический метод	1	-
507	313757.08	2194297.12	Картометрический метод	1	-

3. Сведения о характерных точках части (частей) границы объекта					
Обозначение характерных точек части границы	Координаты, м		Метод определения координат характерной точки	Средняя квадратическая погрешность положения характерной точки (Mt), м	Описание обозначения точки на местности (при наличии)
	X	Y			
1	2	3	4	5	6
508	313756.07	2194295.57	Картометрический метод	1	-
509	313754.93	2194294.12	Картометрический метод	1	-
510	313753.19	2194292.15	Картометрический метод	1	-
511	313751.88	2194290.85	Картометрический метод	1	-
512	313750.47	2194289.67	Картометрический метод	1	-
513	313747.45	2194287.43	Картометрический метод	1	-
514	313742.42	2194283.37	Картометрический метод	1	-
515	313740.29	2194281.73	Картометрический метод	1	-
516	313738.77	2194280.62	Картометрический метод	1	-
517	313737.17	2194279.61	Картометрический метод	1	-
518	313729.78	2194275.43	Картометрический метод	1	-
519	313727.60	2194274.38	Картометрический метод	1	-
520	313723.06	2194272.42	Картометрический метод	1	-
521	313720.86	2194271.34	Картометрический метод	1	-
522	313719.68	2194270.64	Картометрический метод	1	-
523	313718.54	2194269.89	Картометрический метод	1	-
524	313711.72	2194265.01	Картометрический метод	1	-
525	313710.11	2194263.99	Картометрический метод	1	-
526	313706.79	2194262.06	Картометрический метод	1	-
527	313702.86	2194259.64	Картометрический метод	1	-
528	313701.18	2194258.71	Картометрический метод	1	-
529	313693.50	2194254.89	Картометрический метод	1	-
530	313691.36	2194254.05	Картометрический метод	1	-
531	313689.11	2194253.35	Картометрический метод	1	-
532	313682.12	2194251.44	Картометрический метод	1	-
533	313679.85	2194250.71	Картометрический метод	1	-

3. Сведения о характерных точках части (частей) границы объекта					
Обозначение характерных точек части границы	Координаты, м		Метод определения координат характерной точки	Средняя квадратическая погрешность положения характерной точки (Mt), м	Описание обозначения точки на местности (при наличии)
	X	Y			
1	2	3	4	5	6
534	313675.37	2194248.98	Картометрический метод	1	-
535	313673.13	2194248.24	Картометрический метод	1	-
536	313670.82	2194247.60	Картометрический метод	1	-
537	313663.74	2194245.79	Картометрический метод	1	-
538	313661.46	2194245.07	Картометрический метод	1	-
539	313656.97	2194243.35	Картометрический метод	1	-
540	313654.74	2194242.60	Картометрический метод	1	-
541	313645.40	2194240.10	Картометрический метод	1	-
542	313643.14	2194239.34	Картометрический метод	1	-
543	313641.83	2194238.82	Картометрический метод	1	-
544	313638.75	2194237.48	Картометрический метод	1	-
545	313636.44	2194236.58	Картометрический метод	1	-
546	313631.71	2194234.88	Картометрический метод	1	-
547	313629.41	2194233.93	Картометрический метод	1	-
548	313628.15	2194233.34	Картометрический метод	1	-
549	313625.24	2194231.79	Картометрический метод	1	-
550	313624.28	2194231.32	Картометрический метод	1	-
551	313595.99	2194199.81	Картометрический метод	1	-
552	313464.68	2193995.53	Картометрический метод	1	-
553	313400.36	2193827.08	Картометрический метод	1	-
554	313419.13	2193820.16	Картометрический метод	1	-
555	313393.05	2193749.06	Картометрический метод	1	-
556	313349.57	2193630.93	Картометрический метод	1	-
557	313292.81	2193431.95	Картометрический метод	1	-
558	313275.09	2193435.12	Картометрический метод	1	-
559	313252.93	2193347.34	Картометрический метод	1	-

3. Сведения о характерных точках части (частей) границы объекта					
Обозначение характерных точек части границы	Координаты, м		Метод определения координат характерной точки	Средняя квадратическая погрешность положения характерной точки (Mt), м	Описание обозначения точки на местности (при наличии)
	X	Y			
1	2	3	4	5	6
560	313220.94	2193264.11	Картометрический метод	1	-
561	313235.22	2193256.88	Картометрический метод	1	-
562	313188.63	2193175.43	Картометрический метод	1	-
563	313131.10	2193099.39	Картометрический метод	1	-
564	313005.18	2192943.19	Картометрический метод	1	-
565	312939.59	2192864.00	Картометрический метод	1	-
566	312851.80	2192736.11	Картометрический метод	1	-
567	312794.24	2192587.04	Картометрический метод	1	-
568	312779.30	2192424.13	Картометрический метод	1	-
569	312754.30	2192424.02	Картометрический метод	1	-
570	312768.97	2192217.48	Картометрический метод	1	-
571	312790.86	2192219.77	Картометрический метод	1	-
572	312804.44	2192109.54	Картометрический метод	1	-
573	312809.33	2192069.86	Картометрический метод	1	-
574	312855.10	2191917.65	Картометрический метод	1	-
575	312917.65	2191778.21	Картометрический метод	1	-
576	313001.78	2191594.90	Картометрический метод	1	-
577	313041.64	2191280.61	Картометрический метод	1	-
578	313028.55	2191216.67	Картометрический метод	1	-
579	313014.58	2191148.48	Картометрический метод	1	-
580	312915.45	2190926.94	Картометрический метод	1	-
581	312810.17	2190703.93	Картометрический метод	1	-
582	312824.54	2190696.89	Картометрический метод	1	-
583	312759.96	2190546.00	Картометрический метод	1	-
584	312754.01	2190532.63	Картометрический метод	1	-
585	312684.18	2190375.80	Картометрический метод	1	-

3. Сведения о характерных точках части (частей) границы объекта					
Обозначение характерных точек части границы	Координаты, м		Метод определения координат характерной точки	Средняя квадратическая погрешность положения характерной точки (Мт), м	Описание обозначения точки на местности (при наличии)
	X	Y			
1	2	3	4	5	6
586	312665.63	2190384.52	Картометрический метод	1	-
587	312602.39	2190249.97	Картометрический метод	1	-
588	312560.01	2190163.76	Картометрический метод	1	-
589	312537.33	2190124.58	Картометрический метод	1	-
590	312458.99	2189989.25	Картометрический метод	1	-
591	312477.09	2189978.61	Картометрический метод	1	-
592	312458.76	2189947.62	Картометрический метод	1	-
593	312376.92	2189809.26	Картометрический метод	1	-
594	312276.73	2189635.47	Картометрический метод	1	-
595	312200.96	2189505.57	Картометрический метод	1	-
596	312182.82	2189516.16	Картометрический метод	1	-
597	312052.78	2189313.58	Картометрический метод	1	-
598	312012.37	2189269.23	Картометрический метод	1	-
599	311958.73	2189210.35	Картометрический метод	1	-
600	311849.23	2189114.51	Картометрический метод	1	-
601	311706.64	2188993.41	Картометрический метод	1	-
602	311619.80	2188919.67	Картометрический метод	1	-
603	311518.48	2188833.29	Картометрический метод	1	-
604	311392.05	2188725.50	Картометрический метод	1	-
605	311241.04	2188607.40	Картометрический метод	1	-
606	311154.78	2188565.45	Картометрический метод	1	-
607	311078.54	2188540.83	Картометрический метод	1	-
608	311001.08	2188527.44	Картометрический метод	1	-
609	310898.73	2188532.70	Картометрический метод	1	-
610	310798.13	2188533.71	Картометрический метод	1	-
611	310693.03	2188531.05	Картометрический метод	1	-

3. Сведения о характерных точках части (частей) границы объекта					
Обозначение характерных точек части границы	Координаты, м		Метод определения координат характерной точки	Средняя квадратическая погрешность положения характерной точки (Мт), м	Описание обозначения точки на местности (при наличии)
	X	Y			
1	2	3	4	5	6
612	310580.66	2188510.52	Картометрический метод	1	-
613	310344.31	2188443.09	Картометрический метод	1	-
614	310321.90	2188436.69	Картометрический метод	1	-
615	310250.12	2188416.22	Картометрический метод	1	-
616	310253.56	2188398.54	Картометрический метод	1	-
617	310117.01	2188385.91	Картометрический метод	1	-
618	310025.21	2188396.79	Картометрический метод	1	-
619	309937.95	2188420.48	Картометрический метод	1	-
620	309844.27	2188455.60	Картометрический метод	1	-
621	309851.02	2188472.29	Картометрический метод	1	-
622	309612.32	2188564.28	Картометрический метод	1	-
623	309566.58	2188581.91	Картометрический метод	1	-
624	309562.24	2188567.55	Картометрический метод	1	-
625	309444.78	2188606.27	Картометрический метод	1	-
626	309410.35	2188607.30	Картометрический метод	1	-
627	309240.73	2188612.38	Картометрический метод	1	-
628	309135.08	2188600.67	Картометрический метод	1	-
629	308930.31	2188559.42	Картометрический метод	1	-
630	308838.57	2188535.51	Картометрический метод	1	-
631	308736.87	2188509.01	Картометрический метод	1	-
632	308546.82	2188460.22	Картометрический метод	1	-
633	308479.47	2188449.44	Картометрический метод	1	-
634	308283.98	2188442.53	Картометрический метод	1	-
635	308178.15	2188412.30	Картометрический метод	1	-
636	308071.89	2188388.64	Картометрический метод	1	-
637	307925.31	2188324.86	Картометрический метод	1	-



3. Сведения о характерных точках части (частей) границы объекта					
Обозначение характерных точек части границы	Координаты, м		Метод определения координат характерной точки	Средняя квадратическая погрешность положения характерной точки (Мт), м	Описание обозначения точки на местности (при наличии)
	X	Y			
1	2	3	4	5	6
638	307916.56	2188341.16	Картометрический метод	1	-
639	307779.65	2188248.06	Картометрический метод	1	-
640	307702.25	2188173.04	Картометрический метод	1	-
641	307567.99	2188021.99	Картометрический метод	1	-
642	307466.87	2187927.35	Картометрический метод	1	-
643	307269.20	2187776.66	Картометрический метод	1	-
644	307029.60	2187597.05	Картометрический метод	1	-
645	306909.94	2187520.59	Картометрический метод	1	-
646	306675.48	2187386.66	Картометрический метод	1	-
647	306562.28	2187321.99	Картометрический метод	1	-
648	306426.81	2187236.72	Картометрический метод	1	-
649	306322.44	2187153.70	Картометрический метод	1	-
650	306190.59	2187057.64	Картометрический метод	1	-
651	305945.88	2186885.37	Картометрический метод	1	-
652	305925.01	2186873.30	Картометрический метод	1	-
653	305734.47	2186763.14	Картометрический метод	1	-
654	305589.11	2186715.60	Картометрический метод	1	-
655	305505.94	2186669.03	Картометрический метод	1	-
656	305481.11	2186660.84	Картометрический метод	1	-
657	305276.17	2186593.28	Картометрический метод	1	-
658	305170.26	2186589.29	Картометрический метод	1	-
659	304977.22	2186610.94	Картометрический метод	1	-
660	304692.11	2186626.69	Картометрический метод	1	-
661	304475.47	2186598.45	Картометрический метод	1	-
662	304361.68	2186573.44	Картометрический метод	1	-
663	304272.26	2186563.57	Картометрический метод	1	-

3. Сведения о характерных точках части (частей) границы объекта					
Обозначение характерных точек части границы	Координаты, м		Метод определения координат характерной точки	Средняя квадратическая погрешность положения характерной точки (Mt), м	Описание обозначения точки на местности (при наличии)
	X	Y			
1	2	3	4	5	6
664	304254.38	2186448.95	Картометрический метод	1	-
665	304271.09	2186450.77	Картометрический метод	1	-
666	304366.73	2186456.54	Картометрический метод	1	-
667	304483.80	2186418.64	Картометрический метод	1	-
668	304686.83	2186426.76	Картометрический метод	1	-
669	304889.41	2186415.88	Картометрический метод	1	-
670	304952.30	2186412.50	Картометрический метод	1	-
671	305083.55	2186396.90	Картометрический метод	1	-
672	305091.40	2186472.49	Картометрический метод	1	-
673	305162.02	2186465.56	Картометрический метод	1	-
674	305292.20	2186470.32	Картометрический метод	1	-
675	305299.16	2186471.86	Картометрический метод	1	-
676	305370.32	2186487.55	Картометрический метод	1	-
677	305582.69	2186534.36	Картометрический метод	1	-
678	305614.42	2186549.73	Картометрический метод	1	-
679	305803.34	2186641.26	Картометрический метод	1	-
680	305839.36	2186678.78	Картометрический метод	1	-
681	305944.67	2186743.80	Картометрический метод	1	-
682	306014.22	2186786.74	Картометрический метод	1	-
683	306025.61	2186770.30	Картометрический метод	1	-
684	306271.52	2186943.40	Картометрический метод	1	-
685	306259.55	2186960.29	Картометрический метод	1	-
686	306393.97	2187058.34	Картометрический метод	1	-
687	306501.06	2187142.44	Картометрический метод	1	-
688	306513.43	2187126.73	Картометрический метод	1	-
689	306632.36	2187200.79	Картометрический метод	1	-

3. Сведения о характерных точках части (частей) границы объекта					
Обозначение характерных точек части границы	Координаты, м		Метод определения координат характерной точки	Средняя квадратическая погрешность положения характерной точки (Мт), м	Описание обозначения точки на местности (при наличии)
	X	Y			
1	2	3	4	5	6
690	306744.92	2187265.09	Картометрический метод	1	-
691	306979.34	2187399.00	Картометрический метод	1	-
692	307112.99	2187484.59	Картометрический метод	1	-
693	307353.49	2187664.87	Картометрический метод	1	-
694	307553.50	2187817.37	Картометрический метод	1	-
695	307672.28	2187928.58	Картометрический метод	1	-
696	307803.83	2188076.70	Картометрический метод	1	-
697	307870.24	2188141.32	Картометрический метод	1	-
698	307982.78	2188217.81	Картометрический метод	1	-
699	308110.23	2188270.72	Картометрический метод	1	-
700	308105.59	2188284.98	Картометрический метод	1	-
701	308194.87	2188304.59	Картометрический метод	1	-
702	308278.37	2188293.89	Картометрический метод	1	-
703	308288.45	2188292.59	Картометрический метод	1	-
704	308492.69	2188300.02	Картометрический метод	1	-
705	308577.35	2188313.36	Картометрический метод	1	-
706	308774.75	2188363.87	Картометрический метод	1	-
707	308871.55	2188389.09	Картометрический метод	1	-
708	308931.16	2188404.63	Картометрический метод	1	-
709	308943.25	2188407.78	Картометрический метод	1	-
710	308968.43	2188414.34	Картометрический метод	1	-
711	309156.38	2188452.19	Картометрический метод	1	-
712	309249.76	2188462.65	Картометрический метод	1	-
713	309391.41	2188459.22	Картометрический метод	1	-
714	309529.24	2188458.43	Картометрический метод	1	-
715	309620.50	2188430.61	Картометрический метод	1	-

3. Сведения о характерных точках части (частей) границы объекта					
Обозначение характерных точек части границы	Координаты, м		Метод определения координат характерной точки	Средняя квадратическая погрешность положения характерной точки (Mt), м	Описание обозначения точки на местности (при наличии)
	X	Y			
1	2	3	4	5	6
716	309806.01	2188361.05	Картометрический метод	1	-
717	309901.81	2188325.10	Картометрический метод	1	-
718	310004.02	2188298.03	Картометрический метод	1	-
719	310113.13	2188285.98	Картометрический метод	1	-
720	310192.92	2188293.47	Картометрический метод	1	-
721	310273.05	2188300.98	Картометрический метод	1	-
722	310277.36	2188278.90	Картометрический метод	1	-
723	310619.52	2188376.02	Картометрический метод	1	-
724	310704.91	2188391.55	Картометрический метод	1	-
725	310798.29	2188393.71	Картометрический метод	1	-
726	310897.32	2188392.71	Картометрический метод	1	-
727	310997.48	2188387.49	Картометрический метод	1	-
728	311114.90	2188405.63	Картометрический метод	1	-
729	311219.46	2188439.89	Картометрический метод	1	-
730	311319.41	2188491.52	Картометрический метод	1	-
731	311482.68	2188618.79	Картометрический метод	1	-
732	311710.45	2188812.98	Картометрический метод	1	-
733	311939.63	2189007.61	Картометрический метод	1	-
734	312002.71	2189062.87	Картометрический метод	1	-
735	312054.65	2189108.37	Картометрический метод	1	-
736	312163.16	2189227.46	Картометрический метод	1	-
737	312303.72	2189445.57	Картометрический метод	1	-
738	312283.00	2189457.67	Картометрический метод	1	-
739	312348.73	2189570.35	Картометрический метод	1	-
740	312439.99	2189728.49	Картометрический метод	1	-
741	312458.92	2189761.29	Картометрический метод	1	-

3. Сведения о характерных точках части (частей) границы объекта					
Обозначение характерных точек части границы	Координаты, м		Метод определения координат характерной точки	Средняя квадратическая погрешность положения характерной точки (Mt), м	Описание обозначения точки на местности (при наличии)
	X	Y			
1	2	3	4	5	6
742	312474.07	2189787.21	Картометрический метод	1	-
743	312558.25	2189931.18	Картометрический метод	1	-
744	312579.80	2189918.52	Картометрический метод	1	-
745	312682.58	2190096.11	Картометрический метод	1	-
746	312727.98	2190188.11	Картометрический метод	1	-
747	312705.56	2190199.15	Картометрический метод	1	-
748	312769.70	2190335.59	Картометрический метод	1	-
749	312851.97	2190519.12	Картометрический метод	1	-
750	312914.12	2190654.76	Картометрический метод	1	-
751	312936.67	2190643.96	Картометрический метод	1	-
752	313042.17	2190867.43	Картометрический метод	1	-
753	313148.46	2191107.54	Картометрический метод	1	-
754	313176.81	2191230.87	Картометрический метод	1	-
755	313151.03	2191234.24	Картометрический метод	1	-
756	313150.70	2191432.15	Картометрический метод	1	-
757	313125.94	2191534.41	Картометрический метод	1	-
758	313087.61	2191633.23	Картометрический метод	1	-
759	313003.01	2191817.58	Картометрический метод	1	-
760	312941.85	2191951.72	Картометрический метод	1	-
761	312964.94	2191960.78	Картометрический метод	1	-
762	312925.71	2192089.33	Картометрический метод	1	-
763	312908.86	2192226.79	Картометрический метод	1	-
764	312905.80	2192268.33	Картометрический метод	1	-
765	312900.68	2192337.86	Картометрический метод	1	-
766	312894.30	2192424.64	Картометрический метод	1	-
767	312908.97	2192551.89	Картометрический метод	1	-

3. Сведения о характерных точках части (частей) границы объекта					
Обозначение характерных точек части границы	Координаты, м		Метод определения координат характерной точки	Средняя квадратическая погрешность положения характерной точки (Mt), м	Описание обозначения точки на местности (при наличии)
	X	Y			
1	2	3	4	5	6
768	312955.93	2192676.46	Картометрический метод	1	-
769	313035.15	2192793.08	Картометрический метод	1	-
770	313014.67	2192808.28	Картометрический метод	1	-
771	313076.57	2192885.16	Картометрический метод	1	-
772	313124.24	2192942.52	Картометрический метод	1	-
773	313204.40	2193038.96	Картометрический метод	1	-
774	313246.69	2193092.78	Картометрический метод	1	-
775	313269.18	2193121.39	Картометрический метод	1	-
776	313323.55	2193212.18	Картометрический метод	1	-
777	313361.99	2193310.85	Картометрический метод	1	-
778	313379.49	2193380.05	Картометрический метод	1	-
779	313388.30	2193414.88	Картометрический метод	1	-
780	313438.72	2193598.12	Картометрический метод	1	-
781	313508.27	2193787.31	Картометрический метод	1	-
782	313531.73	2193778.66	Картометрический метод	1	-
783	313598.48	2193950.80	Картометрический метод	1	-
784	313641.96	2194033.29	Картометрический метод	1	-
785	313660.01	2194053.18	Картометрический метод	1	-
786	313836.45	2194247.69	Картометрический метод	1	-
787	313819.18	2194265.78	Картометрический метод	1	-
788	313922.97	2194354.75	Картометрический метод	1	-
789	313966.60	2194392.15	Картометрический метод	1	-
790	314047.56	2194445.60	Картометрический метод	1	-
791	314129.42	2194489.18	Картометрический метод	1	-
792	314213.93	2194512.00	Картометрический метод	1	-
793	314305.78	2194521.48	Картометрический метод	1	-

## 3. Сведения о характерных точках части (частей) границы объекта

Обозначение характерных точек части границы	Координаты, м		Метод определения координат характерной точки	Средняя квадратическая погрешность положения характерной точки (Mt), м	Описание обозначения точки на местности (при наличии)
	X	Y			
1	2	3	4	5	6
794	314401.23	2194514.26	Картометрический метод	1	-
795	314487.10	2194493.30	Картометрический метод	1	-
796	314697.37	2194447.59	Картометрический метод	1	-
797	314807.82	2194452.63	Картометрический метод	1	-
798	314915.85	2194476.40	Картометрический метод	1	-
799	315108.69	2194539.41	Картометрический метод	1	-
800	315224.32	2194579.65	Картометрический метод	1	-
330	315271.36	2194606.58	Картометрический метод	1	-

[illegible]

Раздел 3							
Сведения о местоположении измененных (уточненных) границ объекта							
1. Система координат -							
2. Сведения о характерных точках границ объекта							
Обозначение характерных точек границ	Существующие координаты, м		Измененные (уточненные) координаты, м		Метод определения координат характерной точки	Средняя квадратическая погрешность положения характерной точки (Mt), м	Описание обозначения точки на местности (при наличии)
	X	Y	X	Y			
1	2	3	4	5	6	7	8
-	-	-	-	-	-	-	
3. Сведения о характерных точках части (частей) границы объекта							
Обозначение характерных точек части границы	Существующие координаты, м		Измененные (уточненные) координаты, м		Метод определения координат характерной точки	Средняя квадратическая погрешность положения характерной точки (Mt), м	Описание обозначения точки на местности (при наличии)
	X	Y	X	Y			
1	2	3	4	5	6	7	8
-	-	-	-	-	-	-	

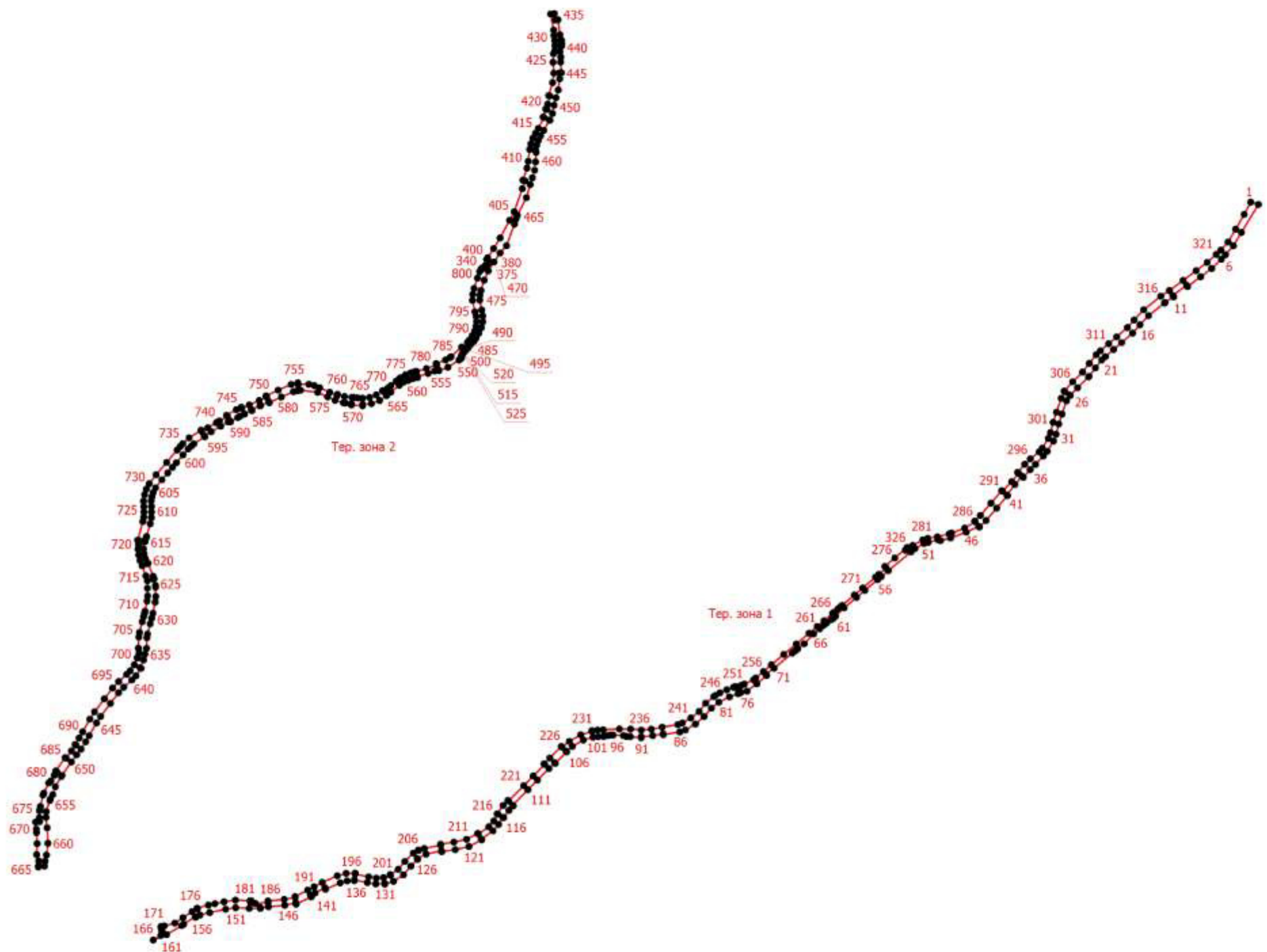


**Текстовое описание местоположения границ  
населенных пунктов, территориальных зон, особо охраняемых природных  
территорий, зон с особыми условиями использования территорий**

Прохождение границы		Описание прохождения границы
от точки	до точки	
1	2	3
-	-	-

# Раздел 4

## План границ объекта



Масштаб 1:89900

### Условные обозначения

- - Характерная точка границы, сведения о которой позволяют однозначно определить ее положение на местности
- Тер. зона 1 - Территориальная зона Тер. зона 1 — Т-2 Зона железнодорожного транспорта
- 1 - Обозначение новой характерной точки
- - Граница территориальной зоны

Подпись  /Маштакова Н.В.

Дата " 10 " августа 2020 г.

Место для оттиска печати (при наличии) лица, составившего описание местоположения границ объекта

